

Straßen-
verzeichnis
Frankfurt am Main
2026

26. Auflage

Impressum

Titel	Straßenverzeichnis Frankfurt am Main 2026
Erscheinungsdatum	Mai 2026
Herausgeber	Stadt Frankfurt am Main - Der Magistrat - Bürgeramt, Statistik und Wahlen Zeil 3 60313 Frankfurt am Main Telefon: 069 212-71555 E-Mail: infoservice.statistik@stadt-frankfurt.de Internet: https://statistikportal.frankfurt.de/strassenverzeichnis
Verantwortlich	Claudia Schlick
Koordination und Redaktion	Sharmin Akter, Marco Dlugosch, Dr. Ralf Gutfleisch
Redaktionsschluss	15. März 2026
Druck	Eigendruck
Nachdruck	ist mit Quellenangabe gestattet
Schutzgebühr	Euro 8,- (zuzüglich Versandkosten)

Vorbemerkungen	1
Lage und gemeinsame Grenzen	2
Fläche, Topografie und Ortszeit	4
Entwicklung des Stadtgebietes	6
Gliederung des Stadtgebietes	8
Grenzänderungen und Umbenennungen	14
Stadtbezirksvorsteherbezirke	18
Schiedsamtsbezirke	20
Ortsgerichtsbezirke	22
Sozialrathausbezirke	24
Sozialbezirke	26
Polizeireviere	28
Postleitzahlbereiche	30
Alphabetisches Verzeichnis der Straßen, Wege und Plätze	33
Erläuterungen	152
Maß- und Mengeneinheiten	152
Sonstige Abkürzungen	152



Vorbemerkungen

Das Straßenverzeichnis Frankfurt am Main enthält in alphabetischer Reihenfolge amtliche Straßen, Wege, Plätze und Brücken der Stadt Frankfurt am Main. Die nicht amtlichen Straßen der 25. Auflage des Straßenverzeichnisses wurden am 11. November 2025 durch die Beteiligung der Beschlussgremien in amtliche Straßen überführt.

Das Stadtvermessungsamt ist zuständig für die administrativen Angelegenheiten im Rahmen von Straßenbenennungen. Das Amt legt die Abgrenzungen der zu benennenden Straßen und Flächen im Einvernehmen mit dem Amt für Straßenbau und Erschließung fest und vergibt die kommunalen Straßenkennziffern.

Die Zuordnung zu den wichtigsten Verwaltungsbezirken und Einrichtungen erfolgt durch das Bürgeramt, Statistik und Wahlen. Die Datensätze werden von den verschiedenen zuständigen Stellen erhoben (siehe Quellenangabe). Ausführliche Erläuterungen zu den unterschiedlichen räumlichen Ebenen finden sich im Anschluss.

Benennungen und Änderungen der amtlichen Straßen, Wege, Plätze und Brücken werden im Amtsblatt der Stadt Frankfurt am Main bekannt gegeben. Sie werden mit der Veröffentlichung rechtswirksam. Der Stand des alphabetischen Straßenverzeichnisses bezieht sich auf den 5. Februar 2026.

Eine digitale Version zur Weiterverarbeitung in elektronischen Systemen ist ebenfalls verfügbar. Das alphabetische Verzeichnis der Straßen, Wege und Plätze wird hier quartalsweise fortgeschrieben. Nähere Informationen dazu finden Sie unter <https://statistikportal.frankfurt.de> oder unter <https://offenedaten.frankfurt.de>.

Zusätzlich stehen im Geoportal Frankfurt (<https://geoportal.frankfurt.de>) Teile der aufgeführten räumlichen Abgrenzungen als Kartenansicht zur Verfügung. Sie sind als Web-Dienst abrufbar und können in eigenen Systemen weiterverarbeitet werden.

Lage und gemeinsame Grenzen

Frankfurt am Main grenzt an sechs Landkreise und die kreisfreie Stadt Offenbach am Main. Mit 24 Kilometern hat der Landkreis Groß-Gerau die längste und der Main-Kinzig-Kreis mit 6 Kilometern die kürzeste gemeinsame Grenze mit dem Frankfurter Stadtgebiet.

Grenzlängen benachbarter Kreise und der kreisfreien Stadt

gemeinsame Grenze mit		km
Wetteraukreis	●	16
Main-Kinzig-Kreis	●	6
kreisfreie Stadt Offenbach am Main	●	16
Landkreis Offenbach	●	12
Landkreis Groß-Gerau	●	24
Main-Taunus-Kreis	●	23
Hochtaunuskreis	●	16
Gesamtumfang des Stadtgebietes		113

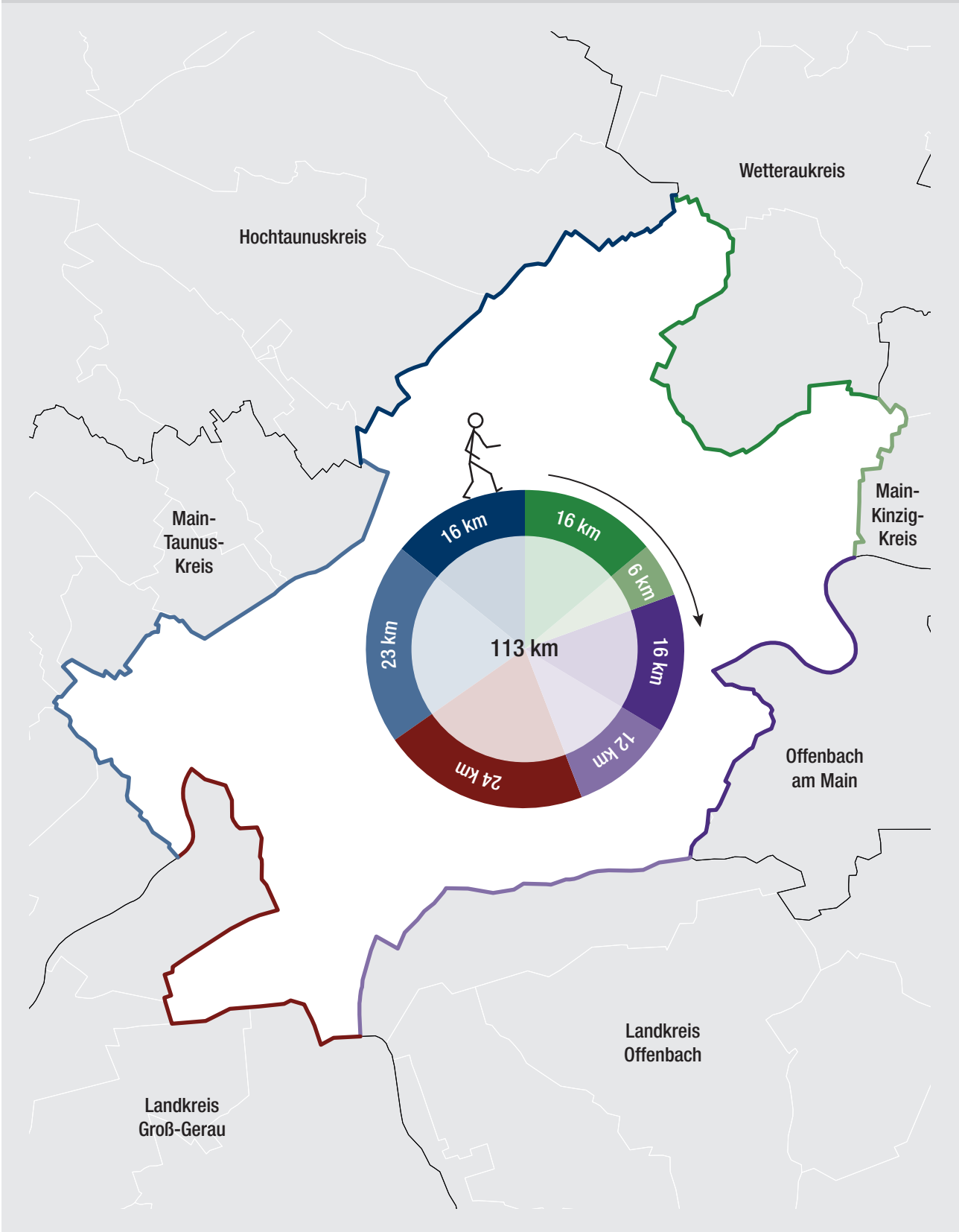
Quelle: Stadtvermessungsamt Frankfurt am Main 2026.

Lage von Frankfurt am Main in Deutschland



Quelle: © GeoBasis-DE / BKG 2026 (Daten verändert).

Gemeinsame Grenzen mit umliegenden Landkreisen und der kreisfreien Stadt



Quelle: © GeoBasis-DE / BKG 2026 (Daten verändert); Stadtvermessungsamt Frankfurt am Main 2026.

Fläche, Topografie und Ortszeit

Das Gebiet der Stadt Frankfurt am Main umfasst gemäß §1 der Hauptsatzung der Stadt Frankfurt am Main die Gemarkungen nach dem Stand vom 1. Oktober 2001 ohne das aus dem Gebiet der Stadt Frankfurt am Main ausgegliederte und in das Gebiet des Main-Taunus-Kreises eingegliederte Flurstück Kriftel-Läusgrund VF 1548.

Fläche

Die Fläche des Stadtgebietes beträgt 24 831 Hektar beziehungsweise 248,3 Quadratkilometer.

Ausdehnung

Ausgehend von den Extrempunkten des Frankfurter Stadtgebietes beträgt die größte Ost-West-Ausdehnung 23,4 Kilometer und die größte Nord-Süd-Ausdehnung 23,3 Kilometer.

Geografischer Mittelpunkt

Der geografische Mittelpunkt ergibt sich aus dem Mittelwert der Koordinaten des nördlichsten und südlichsten sowie des östlichsten und westlichsten Punktes der Frankfurter Stadtgrenze. Dieser liegt im Bereich des Von-Bernus-Parks in der Salvador-Allende-Straße.

Physikalischer Mittelpunkt

In die Berechnung des physikalischen Mittelpunktes geht die Fläche des Stadtgebietes mit allen Koordinaten der Stadtgrenze ein. Als ebene Platte könnte das Stadtgebiet im Flächenschwerpunkt ausbalanciert werden. Dieser befindet sich in der Robert-Mayer-Straße 55.

Gelände

Zwischen dem tiefsten natürlichen Punkt an der Gemarkungsgrenze Frankfurt am Main-Sindlingen und Hattersheim am Main-Okriftel und dem höchsten natürlichen Punkt an der Berger Warte besteht ein Höhenunterschied von 124 Metern.



Gewässer

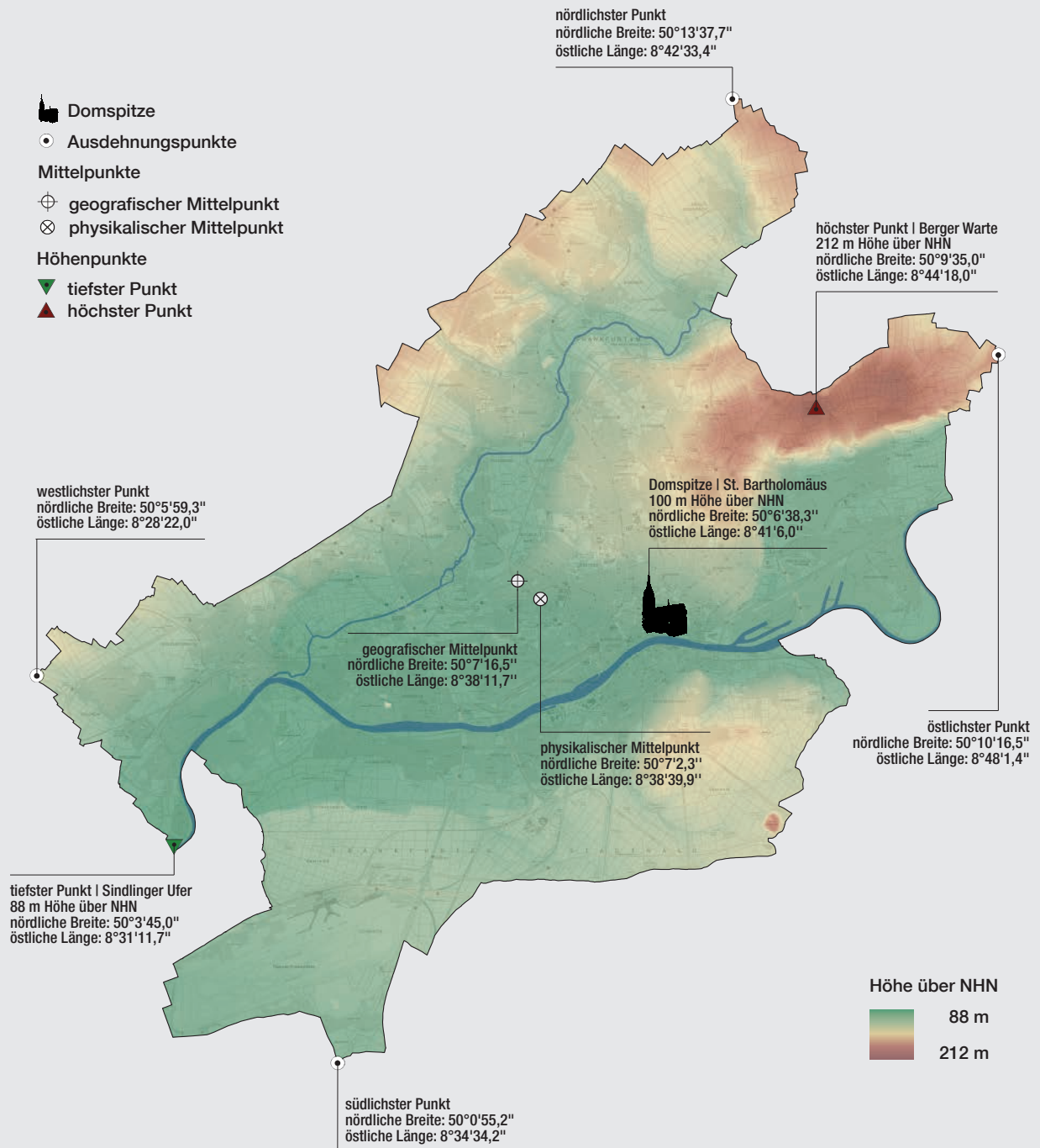
In ostwestlicher Richtung wird das Stadtgebiet vom Main durchflossen. Auf einer Länge von 16 Kilometern befinden sich beide Mainufer im Stadtgebiet, bei weiteren 11 Kilometern nur das Nordufer. Der Main bildet hier die Grenze zur Stadt Offenbach am Main (im Osten) und zum Landkreis Groß-Gerau (im Westen).

Beginnend im Stadtteil Berkersheim fließt die Nidda in nordsüdlicher Richtung durch das Frankfurter Stadtgebiet und mündet nach rund 18 Kilometern an der Stadtteilgrenze zwischen Nied und Höchst schließlich in den Main.

Ortszeit

Bestimmt durch die geographische Lage bleibt die Frankfurter Ortszeit gegen die mitteleuropäische Zeit (MEZ) um 25 Minuten und 17 Sekunden zurück.

Topografie



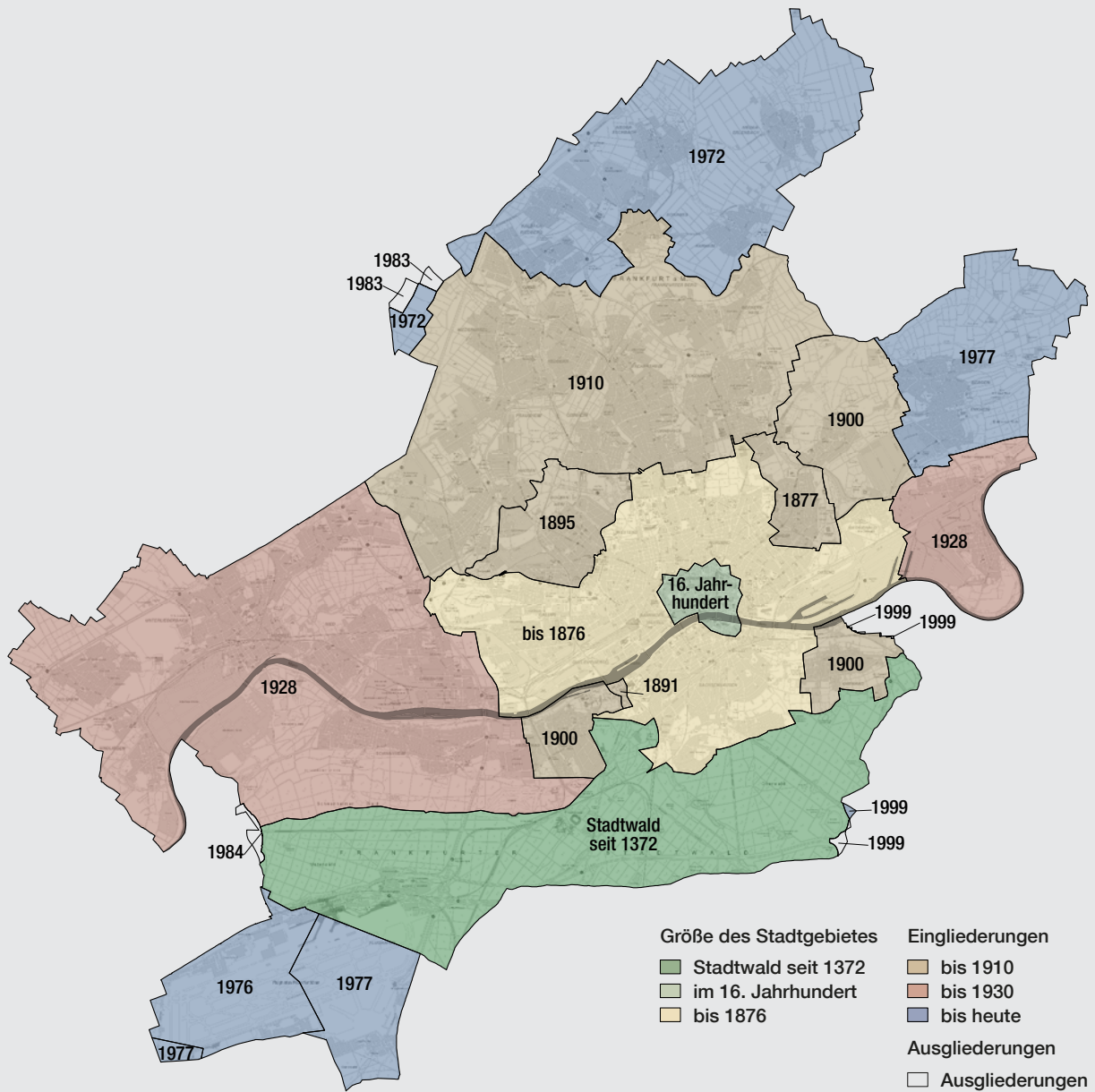
Quelle: Stadtvermessungsamt Frankfurt am Main, Stand März 2022.

Entwicklung des Stadtgebietes

Flächenentwicklung			
Jahr	Veränderung des Stadtgebiets	Flächenzunahme/ Flächenabnahme	Gesamt- fläche
		in ha	
bis 1876	Fläche des Stadtgebietes nach Niederlegung der Wälle		6 990
1877	Eingliederung von Bornheim	445	7 435
1891	Eingliederung des Sandhofgeländes	16	7 451
1895	Eingliederung von Bockenheim	563	8 014
1900	Eingliederung von Niederrad, Oberrad und Seckbach	1 376	9 390
1910	Eingliederung von Berkersheim, Bonames, Eckenheim, Eschersheim, Ginnheim, Hausen, Heddernheim, Niederursel, Praunheim, Preungesheim und Rödelheim	4 087	13 477
1928	Eingliederung von Fechenheim, Griesheim, Höchst (mit Sindlingen, Zeilsheim und Unterliederbach), Nied, Schwanheim sowie Sossenheim	5 986	19 463
1972	Eingliederung von Harheim, Kalbach, Nieder-Erlenbach und Nieder-Eschbach; Eingliederung von Flurstücken aus Oberursel	2 752	22 215
1976	Eingliederung von Flurstücken aus Kelsterbach	733	22 948
1977	Eingliederung von Bergen-Enkheim; Eingliederung von Flurstücken aus Raunheim, Walldorf und Zeppelinheim	1 939	24 887
1978 bis 1998	geringe Flächenänderungen gegenüber einigen Nachbargemeinden sowie eine Neuberechnung des Liegenschaftskatasters	-51	24 836
1999	Ein- und Ausgliederung von Flurstücken aus und nach Offenbach am Main	-5	24 831

Quelle: Frankfurter Stadtrecht, Loseblattsammlung; Stadtvermessungsamt Frankfurt am Main 2026.

Entwicklung des Stadtgebietes



Quelle: Stadtvermessungsamt Frankfurt am Main 2026.

Gliederung des Stadtgebietes

Das Stadtgebiet Frankfurt am Main ist in Ortsbezirke, Stadtteile und Stadtbezirke gegliedert. Ein Ortsbezirk setzt sich aus einem oder mehreren Stadtteilen zusammen (siehe Seite 9). Ein Stadtteil wiederum besteht aus einem oder mehreren Stadtbezirken.

Ausnahmen bilden zwei Stadtbezirke (343 und 426) in den Stadtteilen Bockenheim und Praunheim. Diese Stadtbezirke sind jeweils anderen Ortsbezirken zugeordnet als ihre Stadtteile (siehe Seiten 9, 11-12).

Ortsbezirke

Gemäß §81 und §82 der Hessischen Gemeindeordnung und §4 der Hauptsatzung der Stadt Frankfurt am Main sind für das Stadtgebiet 16 Ortsbezirke eingerichtet (siehe Seiten 9, 11-13). Für jeden Ortsbezirk wird ein Ortsbeirat gebildet.

Stadtteile

Die Einteilung in 46 Stadtteile ist historisch bedingt und ergibt sich zu großen Teilen aus Eingemeindungen ins Frankfurter Stadtgebiet (siehe Seiten 9-13).

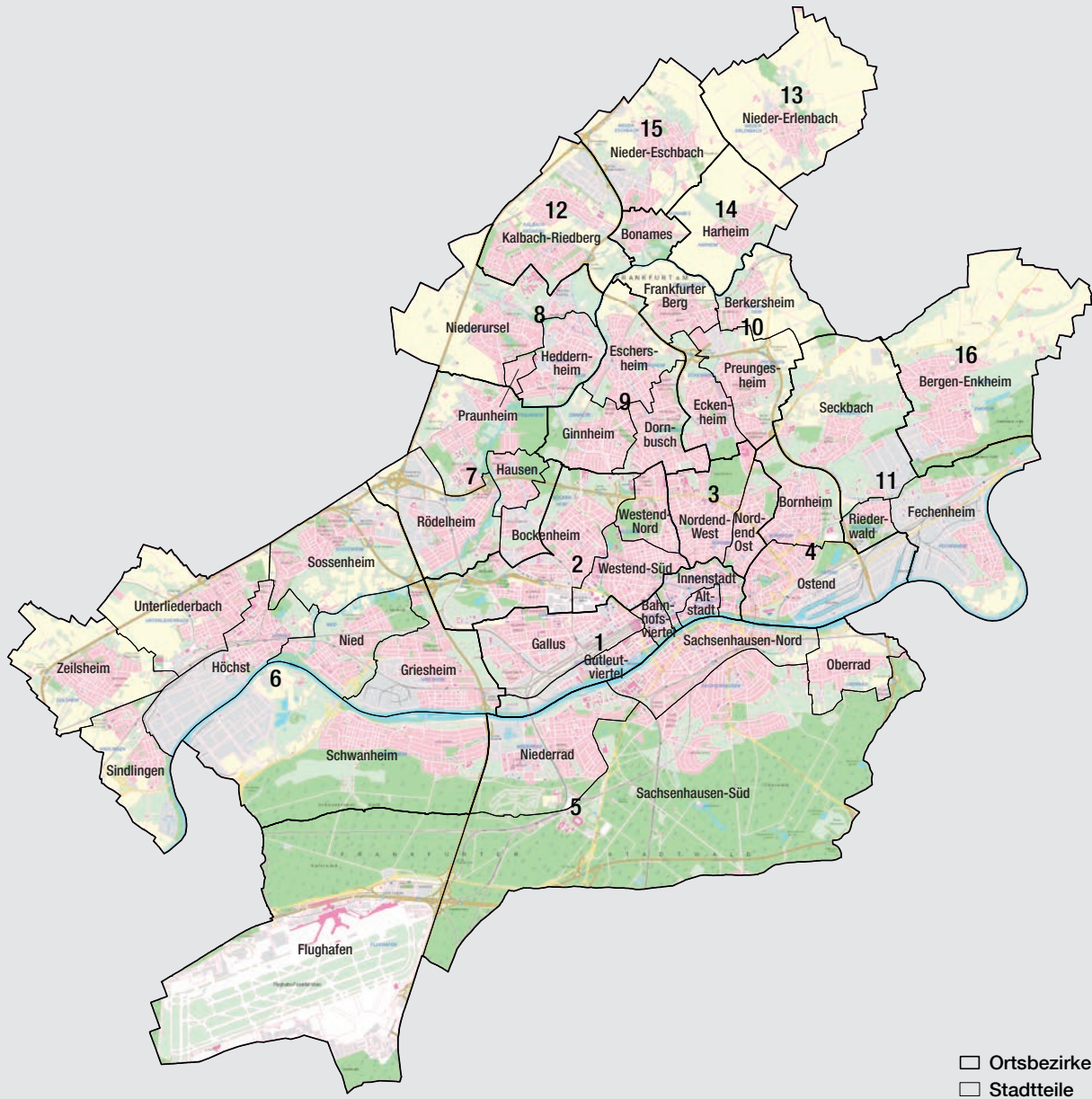
Stadtbezirke

Zur Festigung des Vertrauens und zur Förderung der Beziehungen zwischen Bürgern und Verwaltung wird gemäß §3, §22 und §48 der Hessischen Gemeindeordnung sowie §1 der Satzung über die Bildung von Stadtbezirken und die Bestellung von Bezirksvorstehern der Stadt Frankfurt am Main das Stadtgebiet in Stadtbezirke eingeteilt (siehe Seiten 10-13). Seit der letzten Gebietsstandsänderung im Dezember 2018 (siehe Seiten 16-17) setzt sich Frankfurt aus 123 Stadtbezirken zusammen.

Grenzverlauf

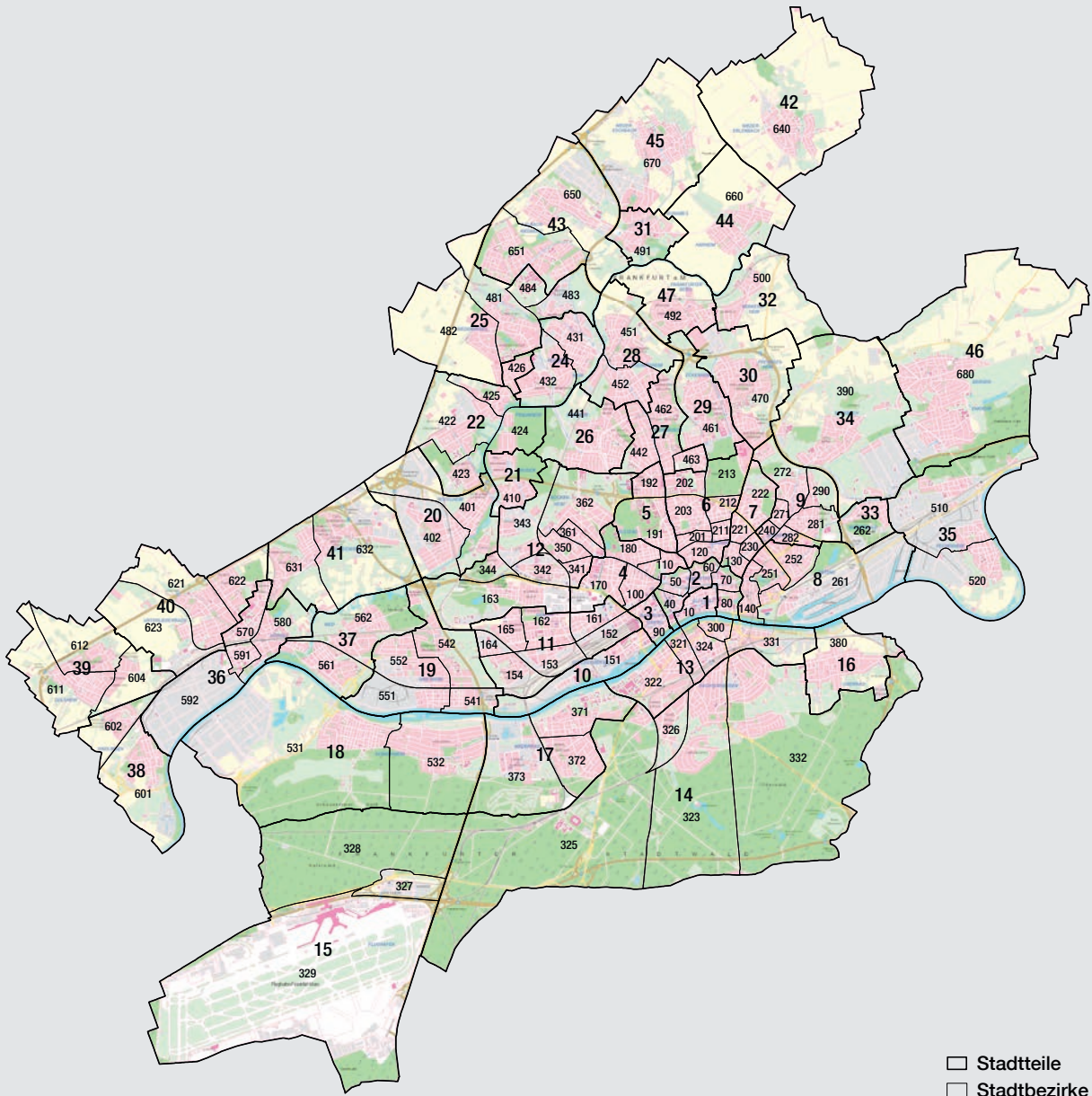
Die Grenzen der Stadtbezirke und damit der Stadtteile sowie Ortsbezirke verlaufen in der Regel auf der Straßenmitte, bei Flussläufen in der Mitte des Flusses. Die (Wohn-)Bebauung des Stadtgebietes schreitet jedoch kontinuierlich fort. Dadurch ist es zu gegebener Zeit und unter Einhaltung der kommunalen Wahlperiode erforderlich, die Stadtgebietsgliederung an die natürlichen und baulichen Gegebenheiten anzupassen.

Ortsbezirke und Stadtteile



Quelle: Raumbezugssystem 2026; Stadtvermessungsamt Frankfurt am Main, Stand Februar 2026.

Stadtteile und Stadtbezirke



Quelle: Raumbezugssystem 2026; Stadtvermessungsamt Frankfurt am Main, Stand Februar 2026.

Stadtteile mit zugehörigen Stadtbezirken und Ortsbezirken

Stadtteil		Stadtbezirk		Ortsbezirk
Nr.	Name	Nr.	Name	Nr.
1	Altstadt	010	Altstadt	1
		040	Innenstadt	1
2	Innenstadt	050	Innenstadt	1
		060	Innenstadt	1
		070	Innenstadt	1
		080	Innenstadt	1
		090	Bahnhofsviertel	1
3	Westend-Süd	100	Westend-Süd	2
		110	Westend-Süd	2
		170	Westend-Süd	2
		180	Westend-Süd	2
4	Westend-Nord	191	Westend-Nord	2
		192	Westend-Nord	2
5	Nordend-West	120	Nordend-West	3
		201	Nordend-West	3
		202	Nordend-West	3
		203	Nordend-West	3
		211	Nordend-West	3
		212	Nordend-West	3
		213	Nordend-West	3
6	Nordend-Ost	130	Nordend-Ost	3
		221	Nordend-Ost	3
		222	Nordend-Ost	3
		230	Nordend-Ost	3
7	Ostend	140	Ostend	4
		251	Ostend	4
		252	Ostend	4
		261	Osthafen	4
8	Bornheim	240	Bornheim	4
		271	Bornheim	4
		272	Bornheim	4
		281	Bornheim	4
		282	Bornheim	4
		290	Bornheim	4
9	Gutleutviertel	151	Gutleutviertel	1
		152	Gallus	1
		153	Gallus	1
		154	Gallus	1
		161	Gallus	1
		162	Gallus	1
		164	Gallus	1
		165	Gallus	1
10	Bockenheim	163	Bockenheim	2
		341	Bockenheim	2
		342	City-West	2
		343	Bockenheim	7
		344	Postsiedlung	2
		350	Bockenheim	2
		361	Bockenheim	2
		362	Bockenheim	2

noch Stadtteile mit zugehörigen Stadtbezirken und Ortsbezirken

Stadtteil		Stadtbezirk		Ortsbezirk
Nr.	Name	Nr.	Name	Nr.
13	Sachsenhausen-Nord	300	Sachsenhausen-Nord	5
		321	Sachsenhausen-Nord	5
		322	Sachsenhausen-Nord	5
		324	Sachsenhausen-Nord	5
		331	Sachsenhausen-Nord	5
14	Sachsenhausen-Süd	323	Sachsenhausen-Süd	5
		325	Sachsenhausen-Süd	5
		326	Sachsenhausen-Fritz-Kissel-Siedlung	5
		332	Sachsenhausen-Süd	5
15	Flughafen	327	Gateway Gardens	5
		328	Unterswald	5
		329	Flughafen	5
16	Oberrad	380	Oberrad	5
17	Niederrad	371	Niederrad-Nord	5
		372	Niederrad-Süd	5
		373	Niederrad-West	5
18	Schwanheim	531	Schwanheim	6
		532	Goldstein	6
19	Griesheim	541	Griesheim-Ost	6
		542	Griesheim-Ost	6
		551	Griesheim-West	6
		552	Griesheim-West	6
20	Rödelheim	401	Rödelheim-Ost	7
		402	Rödelheim-West	7
21	Hausen	410	Hausen	7
22 (1)	Praunheim	422	Siedlung Praunheim	7
		423	Siedlung Praunheim-Westhausen	7
		424	Praunheim-Süd	7
		425	Alt-Praunheim	7
		426	Praunheim-Nord	8
24	Heddernheim	431	Heddernheim-Ost	8
		432	Heddernheim-West	8
25	Niederursel	481	Niederursel-Ost	8
		482	Niederursel-West	8
		483	Riedwiese-Mertonviertel	8
		484	Campus Niederursel	8
26	Ginnheim	441	Ginnheim	9
27	Dornbusch	442	Dornbusch-West	9
		462	Dornbusch-Ost	9
		463	Dornbusch-Ost	9
28	Eschersheim	451	Eschersheim-Nord	9
		452	Eschersheim-Süd	9
29	Eckenheim	461	Eckenheim	10
30	Preungesheim	470	Preungesheim	10
31	Bonames	491	Bonames	10
32	Berkersheim	500	Berkersheim	10
33	Riederwald	262	Riederwald	11
34	Seckbach	390	Seckbach	11
35	Fechenheim	510	Fechenheim-Nord	11
		520	Fechenheim-Süd	11

noch Stadtteile mit zugehörigen Stadtbezirken und Ortsbezirken

Stadtteil		Stadtbezirk		Ortsbezirk
Nr.	Name	Nr.	Name	Nr.
36	Höchst	570	Höchst-West	6
		580	Höchst-Ost	6
		591	Höchst-Süd	6
		592	Höchst-Süd	6
37	Nied	561	Nied-Süd	6
		562	Nied-Nord	6
38	Sindlingen	601	Sindlingen-Süd	6
		602	Sindlingen-Nord	6
39	Zeilsheim	604	Zeilsheim-Ost	6
		611	Zeilsheim-Süd	6
		612	Zeilsheim-Nord	6
40	Unterliederbach	621	Unterliederbach-Mitte	6
		622	Unterliederbach-Ost	6
		623	Unterliederbach-West	6
41	Sossenheim	631	Sossenheim-West	6
		632	Sossenheim-Ost	6
42	Nieder-Erlenbach	640	Nieder-Erlenbach	13
43	Kalbach-Riedberg	650	Kalbach	12
		651	Riedberg	12
44	Harheim	660	Harheim	14
45	Nieder-Eschbach	670	Nieder-Eschbach	15
46	Bergen-Enkheim	680	Bergen-Enkheim	16
47	Frankfurter Berg	492	Frankfurter Berg	10

Quelle: Raumbezugssystem 2026.

(1) Die Stadtteilnummer von Praunheim 22/23 wurde aus technischen Gründen auf 22 gekürzt.

Grenzänderungen und Umbenennungen

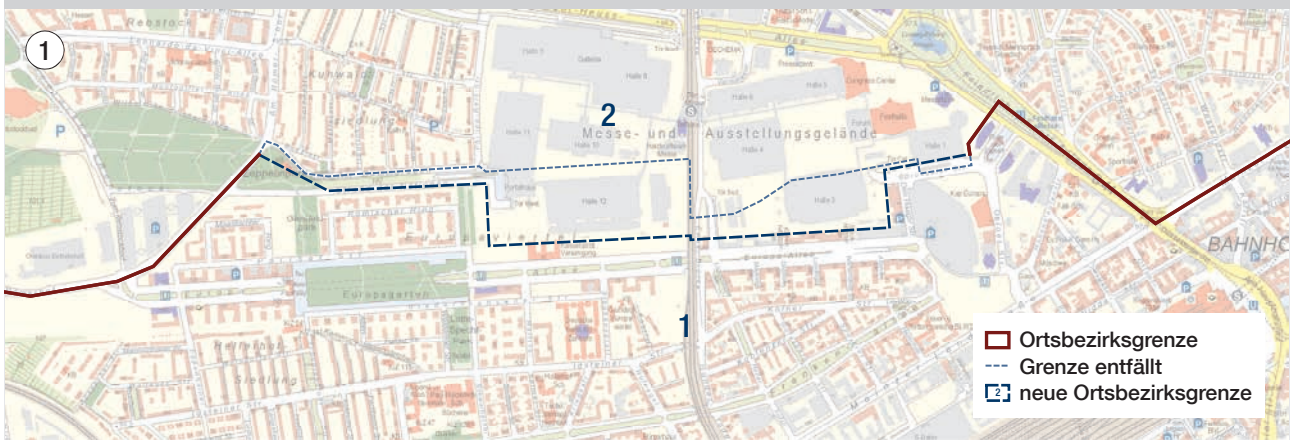
Historie seit 2000

Nr.	Jahr	Art der Änderung
1	2006	Grenzänderung zwischen Ortsbezirk 1 und 2 im Bereich des Messegeländes Anpassung der Stadtteilgrenzen zwischen Bockenheim und Gallus Anpassung der Stadtbezirksgrenzen 161, 162, 163, 165 und 170
2	2006	Grenzänderung zwischen Ortsbezirk 4 und 10 im Bereich Friedberger Warte Anpassung der Stadtteilgrenzen zwischen Bornheim und Preungesheim Anpassung der Stadtbezirksgrenzen 272 und 470
3	2006	Grenzänderung zwischen Ortsbezirk 8 und 12 im Bereich Riedberg/Mertonviertel Anpassung der Stadtteilgrenzen zwischen Kalbach-Riedberg und Niederursel Anpassung der Stadtbezirksgrenzen 481 und 650 sowie Einrichtung neuer Stadtbezirke 483 Riedwiese-Mertonviertel, 484 Campus Niederursel und 651 Riedberg
4	2006	Umbenennung des Ortsbezirks "Kalbach" in Ortsbezirk "Kalbach/Riedberg"
5	2007	Grenzänderung zwischen Ortsbezirk 1 und 2 im Bereich des Messegeländes Anpassung der Stadtteilgrenzen zwischen Bockenheim und Gallus Anpassung der Stadtbezirksgrenzen 162, 163 und 165
6	2007	Umbenennung des Stadtteils "Gallusviertel" in Stadtteil "Gallus"
7	2011	Grenzänderung zwischen Ortsbezirk 8 und 12 im Bereich des Campus Riedberg Anpassung der Stadtteilgrenzen zwischen Kalbach-Riedberg und Niederursel Anpassung der Stadtbezirksgrenzen 483, 484 und 651
8	2013	Grenzänderung zwischen Stadtteil Nordend-Ost und Stadtteil Bornheim Zuordnung des Stadtbezirks 240 zu Bornheim
9	2014	Umbenennung des Ortsbezirks "Innenstadt IV" in Ortsbezirk "Bornheim/Ostend"
10	2018	Grenzänderung der Stadtbezirksgrenzen im Gallus und Gutleutviertel Anpassung der Stadtteilgrenzen zwischen Gallus und Gutleutviertel Anpassung der Stadtbezirksgrenzen 151, 152, 153, 162, 164 und 165
11	2018	Grenzänderung der Stadtbezirksgrenzen im Bereich Riederwald/Fechenheim Anpassung der Stadtteilgrenzen zwischen Riederwald und Fechenheim Anpassung der Stadtbezirksgrenzen 262 und 510
12	2018	Neuordnung der Stadtbezirksgrenzen im Bereich City-West/Bockenheim Teilung des Stadtbezirks 342 in 342 und 344
13	2018	Änderung der Stadtteil- und Stadtbezirksgrenzen Niederrad-Schwanheim Anpassung der Stadtteilgrenzen zwischen Niederrad und Schwanheim Grenzänderung zwischen den Stadtbezirken 371, 372 und 533 sowie Umbenennung des Stadtbezirks 533 in 373
14	2018	Schaffung eines eigenständigen Stadtbezirks 327 Gateway Gardens Anpassung der Stadtbezirksgrenzen 328 und 329

Quelle: Amtsblatt für Frankfurt am Main (verschiedene Jahrgänge); Raumbezugssystem 2026.

Im Rahmen der Hessischen Gemeindeordnung, der Hauptsatzung der Stadt Frankfurt am Main sowie der Satzung über die Bildung von Stadtbezirken und die Bestellung von Bezirksvorsteherinnen und Bezirksvorstehern finden laufende geometrische Anpassungen der Grenzverläufe an natürliche und bauliche Gegebenheiten auf Basis der Stadtgrundkarte im Maßstab 1:1 000 statt.

Ortsbezirk: Messegelände 2006



Quelle: Amtsblatt für Frankfurt am Main, Jg. 136, Nr. 29; Stadtvermessungsamt Frankfurt am Main, Stand August 2019.

Ortsbezirk: Friedberger Warte 2006



Quelle: Amtsblatt für Frankfurt am Main, Jg. 136, Nr. 29; Stadtvermessungsamt Frankfurt am Main, Stand August 2019.

Ortsbezirk: Messegelände 2007

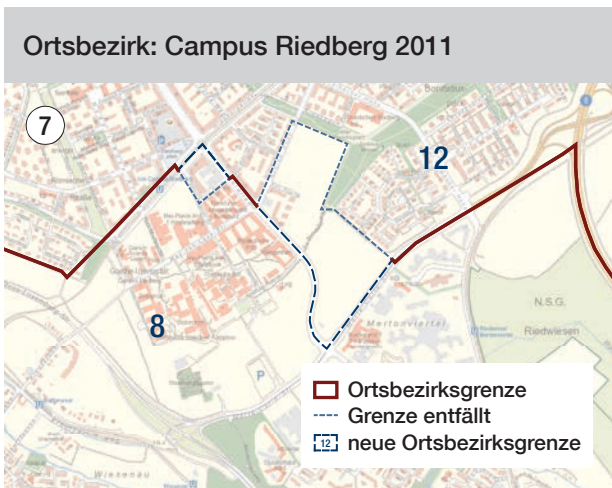


Quelle: Amtsblatt für Frankfurt am Main, Jg. 138, Nr. 9; Stadtvermessungsamt Frankfurt am Main, Stand August 2019.

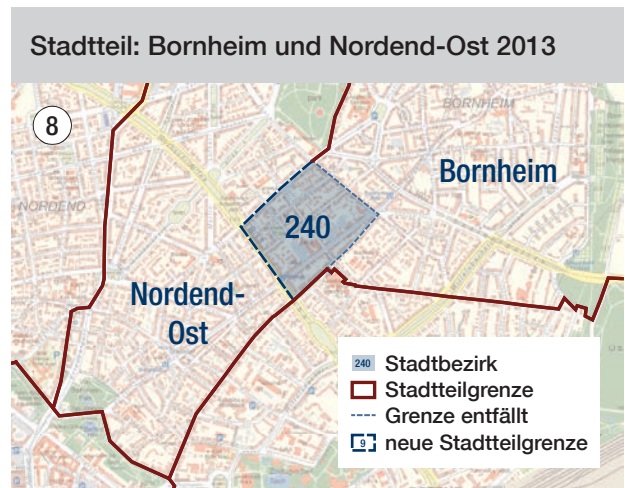
Ortsbezirk: Riedberg/Mertonviertel 2006



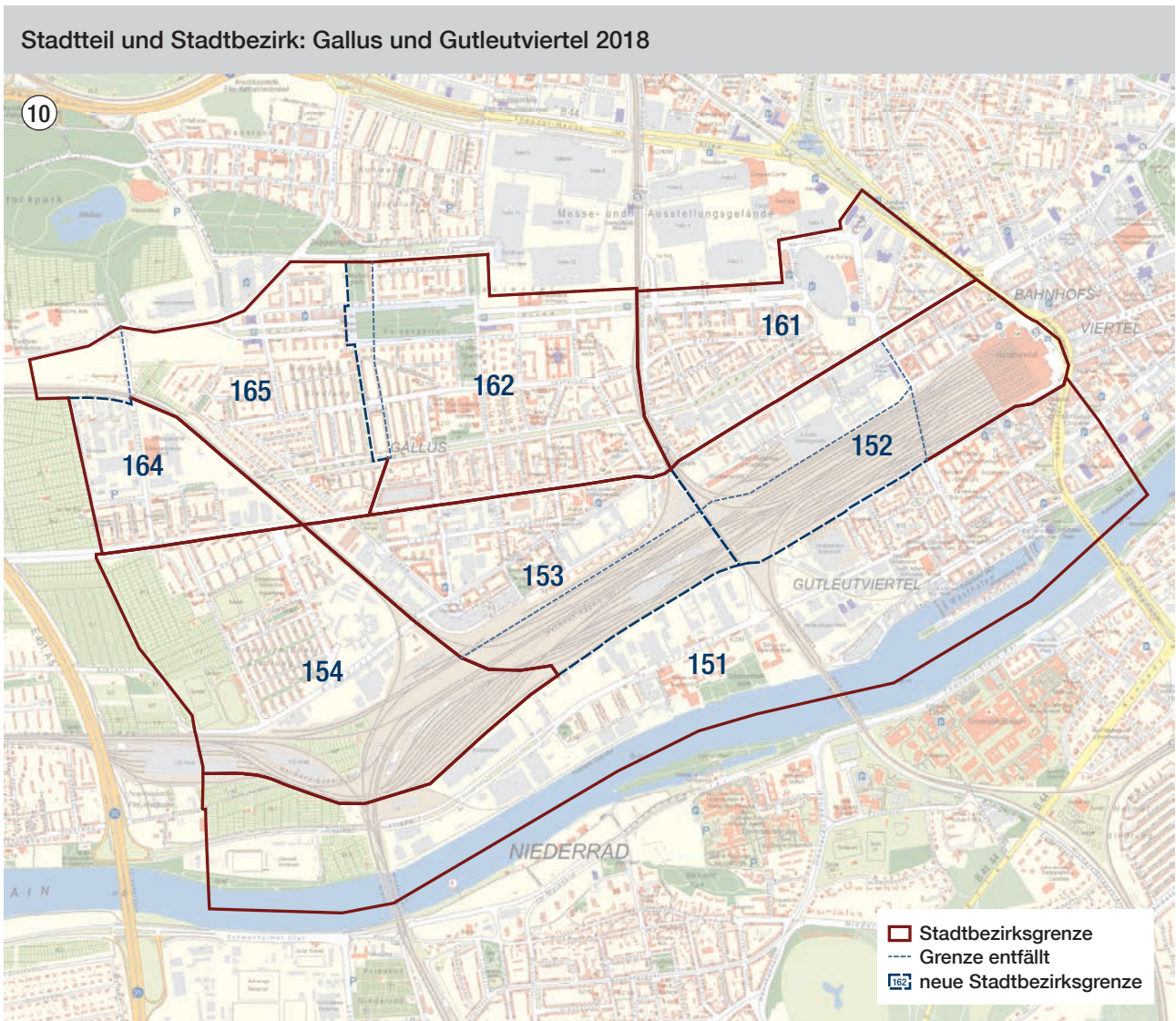
Quelle: Amtsblatt für Frankfurt am Main, Jg. 136, Nr. 29; Stadtvermessungsamt Frankfurt am Main, Stand August 2019.



Quelle: Amtsblatt für Frankfurt am Main, Jg. 141, Nr. 34; Stadtvermessungsamt Frankfurt am Main, Stand August 2019.



Quelle: Amtsblatt für Frankfurt am Main, Jg. 144, Nr. 52; Stadtvermessungsamt Frankfurt am Main, Stand August 2019.



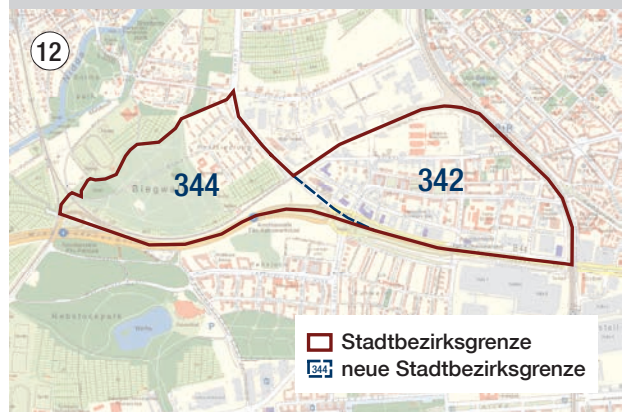
Quelle: Amtsblatt für Frankfurt am Main, Jg. 149, Nr. 52; Stadtvermessungsamt Frankfurt am Main, Stand August 2019.

Stadtbezirk: Riederwald/Fechenheim 2018



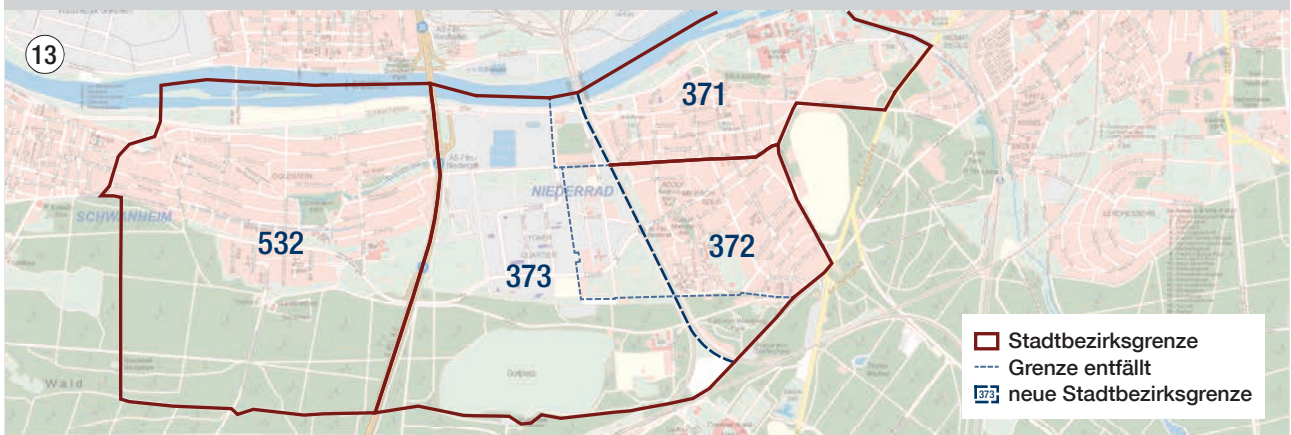
Quelle: Amtsblatt für Frankfurt am Main, Jg. 149, Nr. 52; Stadtvermessungsamt Frankfurt am Main, Stand August 2019.

Stadtbezirk: City-West/Bockenheim 2018



Quelle: Amtsblatt für Frankfurt am Main, Jg. 149, Nr. 52; Stadtvermessungsamt Frankfurt am Main, Stand August 2019.

Stadtteil und Stadtbezirk: Niederrad und Schwanheim 2018



Quelle: Amtsblatt für Frankfurt am Main, Jg. 149, Nr. 52; Stadtvermessungsamt Frankfurt am Main, Stand August 2019.

Stadtbezirk: Gateway Gardens 2018



Quelle: Amtsblatt für Frankfurt am Main, Jg. 149, Nr. 52; Stadtvermessungsamt Frankfurt am Main, Stand August 2019.

Stadtbezirksvorsteherbezirke

Gemäß §1 und §2 der Satzung über die Bildung von Stadtbezirken und die Bestellung von Bezirksvorstehern der Stadt Frankfurt am Main beruft der Magistrat nach Anhörung der Stadtverordnetenversammlung für jeden Stadtbezirksvorsteherbezirk eine Stadtbezirksvorsteherin bzw. einen Stadtbezirksvorsteher sowie eine Stellvertreterin bzw. einen Stellvertreter. Die Stadtbezirksvorsteherinnen und -vorsteher werden für die Wahlzeit der Stadtverordnetenversammlung berufen.

Die Kennziffer eines Stadtbezirksvorsteherbezirks setzt sich aus der Kennziffer des Ortsbezirks (1 bis 16) und einer Ordnungsziffer (1 bis 83) zusammen.

Zusammensetzung der Kennziffer eines Stadtbezirksvorsteherbezirks

Ortsbezirk	Ordnungsziffer	Stadtbezirksvorsteherbezirk
10	72	10.72

Quelle: Raumbezugssystem 2026.

Nach der Geschäftsanweisung für die Stadtbezirksvorsteher (Magistratsbeschluss Nr. 2472 vom 03.12.1973, zuletzt geändert mit Magistratsbeschluss Nr. 892 vom 29.08.2011) sind die Stadtbezirksvorsteherinnen und -vorsteher Ehrenbeamtinnen und -beamte der Stadt Frankfurt und sie sind dem Oberbürgermeister dienstlich unterstellt.

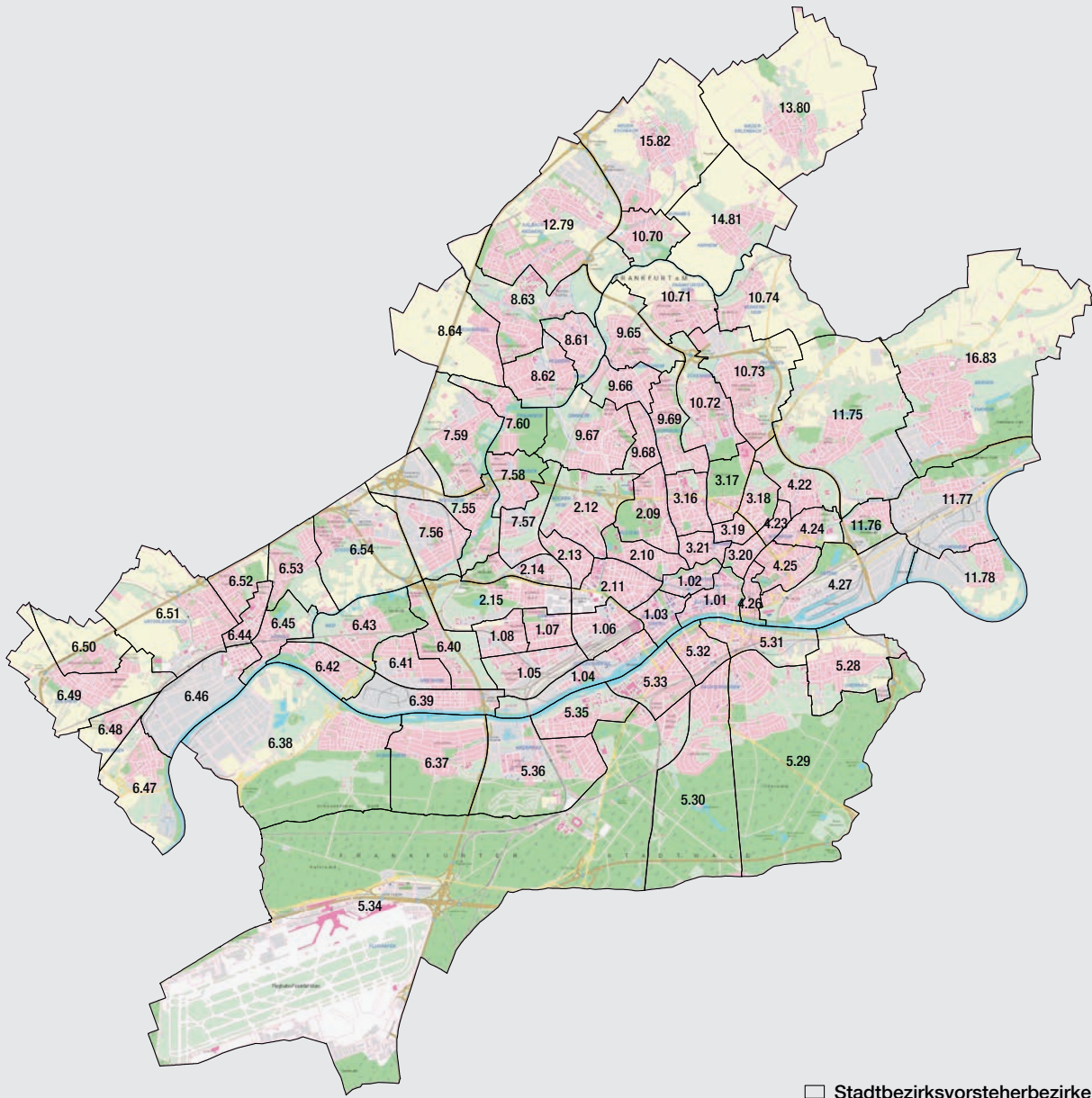
Stadtbezirksvorsteherinnen und Stadtbezirksvorsteher

Sie haben die Aufgabe, zur Festigung des Vertrauens zwischen der Bürgerschaft und der Stadtverwaltung und zur Förderung der Bürgerbeziehungen beizutragen. Die Stadtbezirksvorsteherinnen und -vorsteher wohnen im Bezirk und sind mit den Örtlichkeiten gut vertraut. Sie sind Ansprechpartner für die Bürgerinnen und Bürger in zahlreichen Verwaltungsangelegenheiten,

- allgemeine Beratung,
- Beglaubigung von Unterschriften in Ruhegehalts- und Rentenangelegenheiten,
- Melden von Mängeln im Bezirk,
- Weiterleiten von Anträgen, Anregungen und Beschwerden an die Stadtverwaltung,
- Mithilfe bei der Durchführung von Wahlen,
- Organisation und Durchführung von Ehe- und Altersjubiläen.

Hierfür bieten die Stadtbezirksvorsteherinnen und -vorsteher eine regelmäßige Bürgersprechstunde an.

Stadtbezirksvorsteherbezirke



Quelle: Büro der Ehrenbeamtinnen/-beamten 2026; Raumbezugssystem 2026; Stadtvermessungsamt Frankfurt am Main, Stand Februar 2026.

Schiedsgerichtsbezirke

Der Zuständigkeitsbereich eines Schiedsgerichtsbezirks umfasst einen oder mehrere Stadtteile. Dabei ist gemäß § 14 Abs. 1 des hessischen Schiedsgerichtsgesetzes das Schiedsamt zuständig, in dessen Bezirk die Gegenpartei – der oder die Beschuldigte – wohnt.

Schiedspersonen

Aufgabe der Schiedspersonen ist die Durchführung von Schlichtungsverfahren mit dem Ziel der gütlichen Einigung bei Rechtsstreitigkeiten zur Vermeidung von Privatklageverfahren. In folgenden Fällen muss eine Schiedsperson bemüht werden, bevor der Weg zum Amtsgericht beschritten werden darf:

1. in Streitigkeiten über Ansprüche wegen

- der in § 906 des Bürgerlichen Gesetzbuches geregelten Einwirkungen, sofern es sich nicht um Einwirkungen eines gewerblichen Betriebes handelt,
- Überwuchses nach § 910 des Bürgerlichen Gesetzbuches,

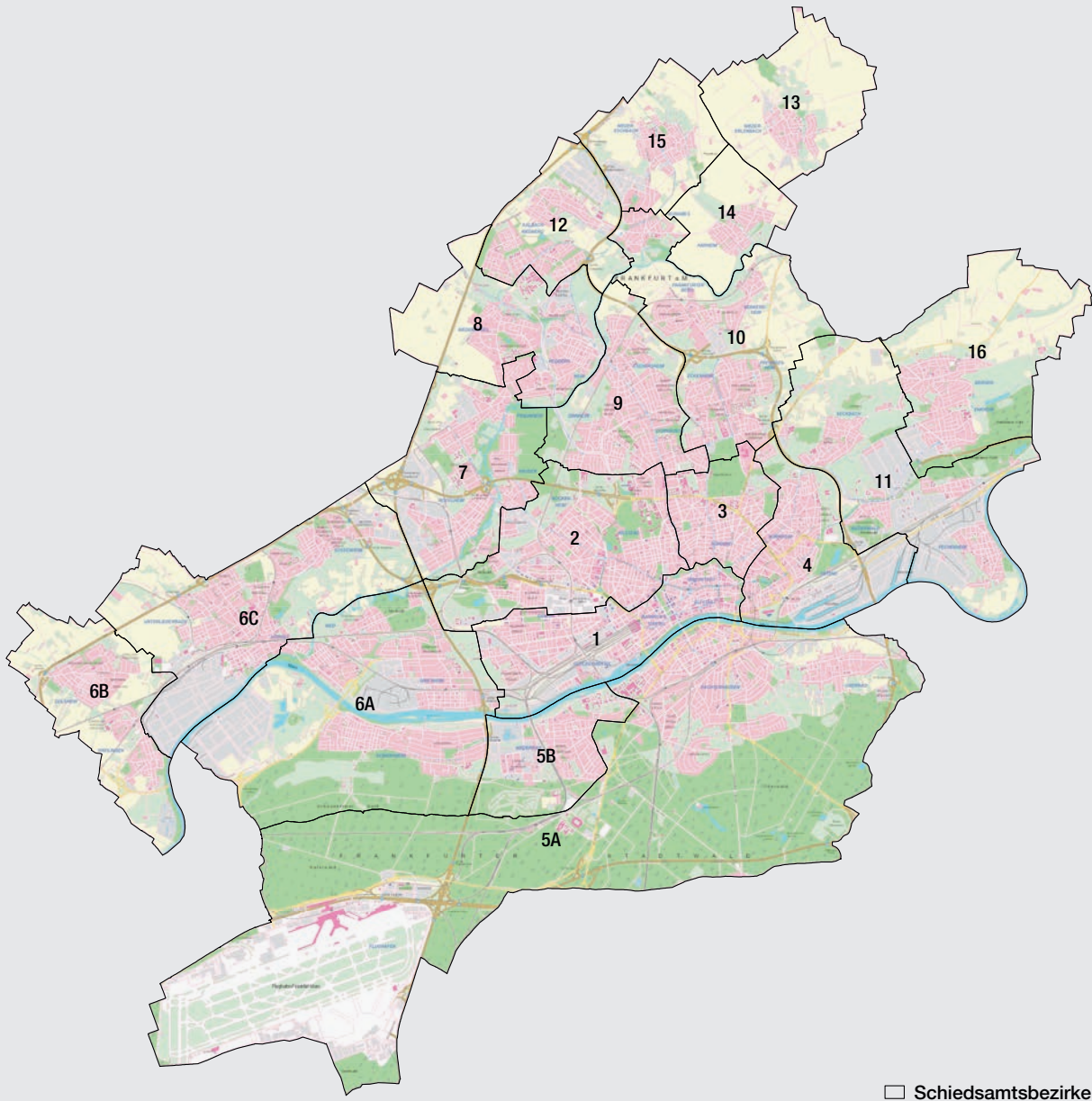
- Hinüberfall nach § 911 des Bürgerlichen Gesetzbuches,
- eines Grenzbaumes nach § 923 des Bürgerlichen Gesetzbuches,
- den nach hessischem Nachbarrechtsgesetz geregelten Nachbarrechten, sofern es sich nicht um Einwirkungen eines gewerblichen Betriebes handelt,

2. in Streitigkeiten über Ansprüche wegen Verletzung der persönlichen Ehre, die nicht in Presse oder Rundfunk begangen worden sind.

Ferner können die Schiedspersonen zuständig sein bei:

- Vergehen des Hausfriedensbruchs,
- Beleidigung,
- Körperverletzung,
- Bedrohung und Sachbeschädigung,
- Verletzung des Briefgeheimnisses.

Schiedsamsbezirke



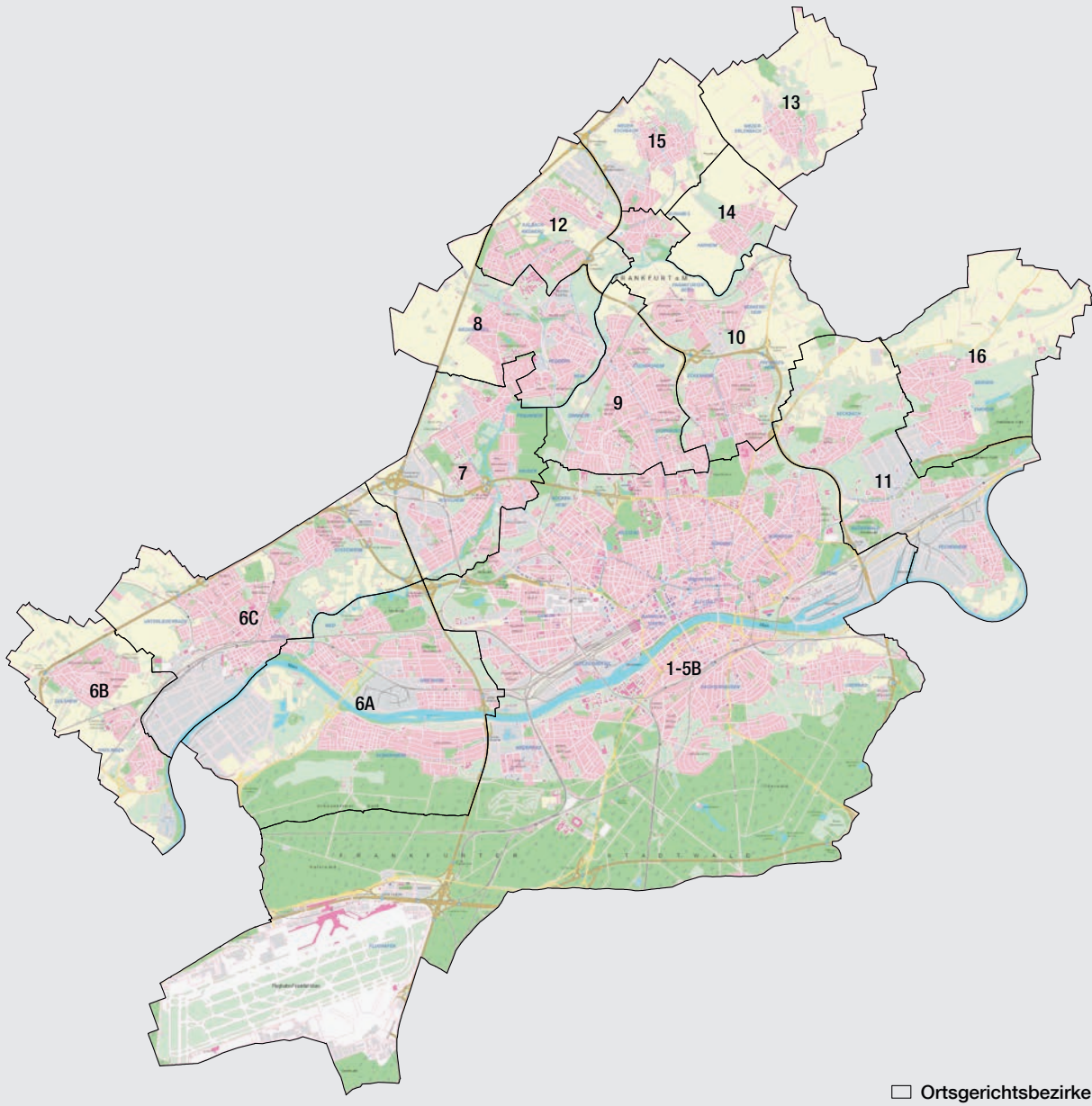
Quelle: Büro der Ehrenbeamtinnen/-beamten 2026; Raumbezugssystem 2026; Stadtvermessungsamt Frankfurt am Main, Stand Februar 2026.

Ortsgerichtsbezirke

Die Zuständigkeitsbereiche der Ortsgerichte orientieren sich an den Schiedsamtsbezirken. Daher stimmen deren Kennziffern weitestgehend überein, sodass von einer gesonderten Aufführung im alphabetischen Straßenverzeichnis abgesehen wird. Lediglich der Ortsgerichtsbezirk 1-5B bildet eine Ausnahme. Dessen Kennziffer spiegelt die Zusammensetzung aus mehreren Schiedsamtsbezirken wider.

Aufgaben der Ortsgerichte sind im Rahmen der örtlichen Zuständigkeit die Beglaubigung von Unterschriften und Abschriften, die Sicherung von Nachlässen, die Errichtung von Grundstücksgrenzen sowie die Schätzung von Grundstücken, beweglichen Sachen und dergleichen.

Ortsgerichtsbezirke



Quelle: Büro der Ehrenbeamtinnen/-beamten 2026; Raumbezugssystem 2026; Stadtvermessungsamt Frankfurt am Main, Stand Februar 2026.

Sozialrathausbezirke

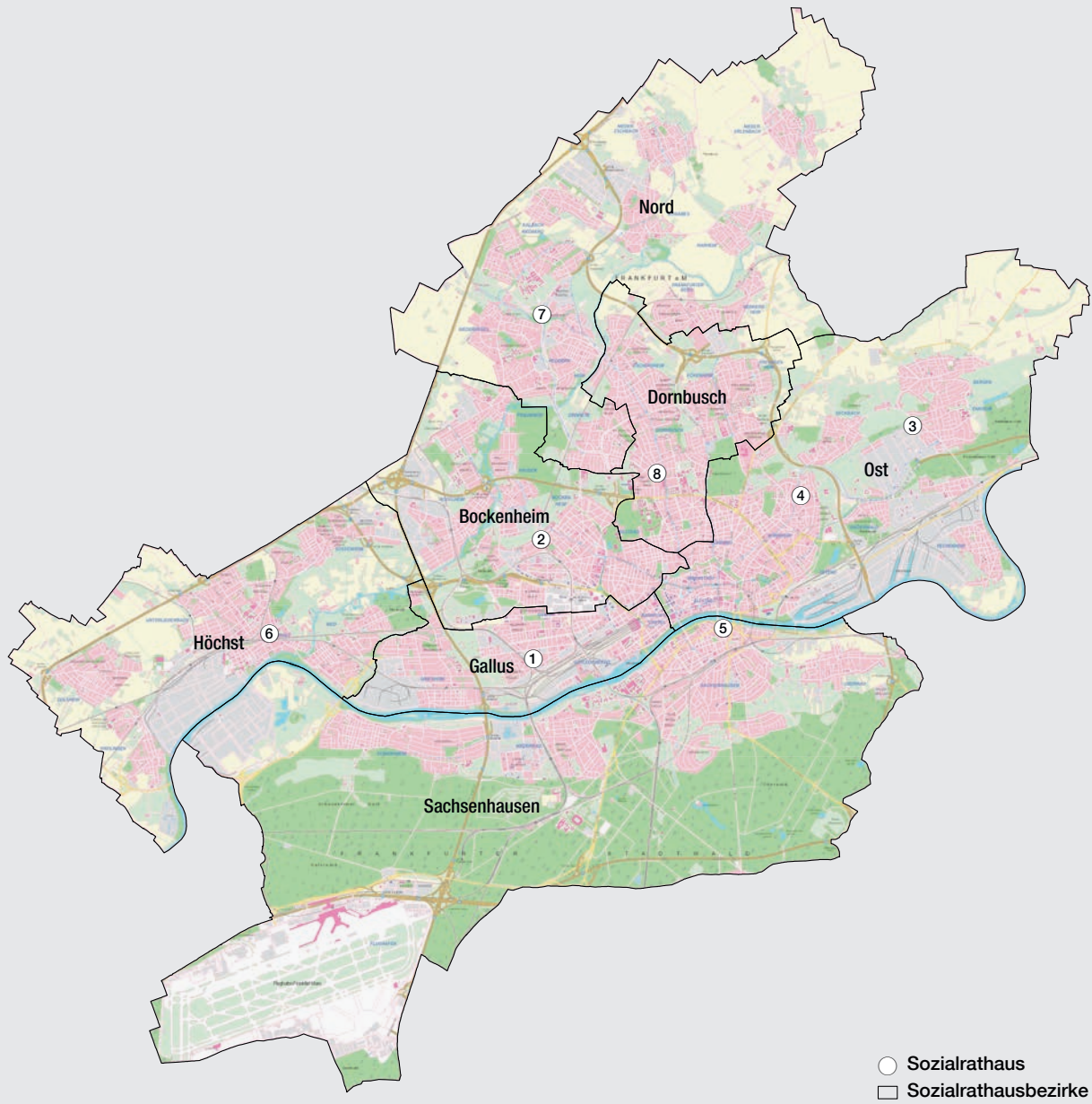
Das Jugend- und Sozialamt Frankfurt am Main ist dezentral organisiert. Die Zuständigkeitsbereiche der sieben Sozialrathausbezirke orientieren sich an den Frankfurter Stadtteilen. In acht Sozialrathäusern werden bürgernahe Beratungen, sozialpädagogische und wirtschaftliche Hilfen angeboten.

Sozialrathäuser

Nr.	Sozialrathausbezirk	Adresse
1	Gallus	Rebstöcker Straße 8
2	Bockenheim	Rödelheimer Straße 45
3	Ost (Bergen-Enkheim)	Voltenseestraße 2
4	Ost (Bornheim)	Eulengasse 64
5	Sachsenhausen	Paradiesgasse 8
6	Höchst	Palleskestraße 14
7	Nord	Emil-von-Behring-Straße 14
8	Dornbusch	Am Grünhof 10

Quelle: Jugend- und Sozialamt 2026.

Sozialrathausbezirke



Quelle: Jugend- und Sozialamt 2026; Raumbezugssystem 2026; Stadtvermessungsamt Frankfurt am Main, Stand Februar 2026.

Sozialbezirke

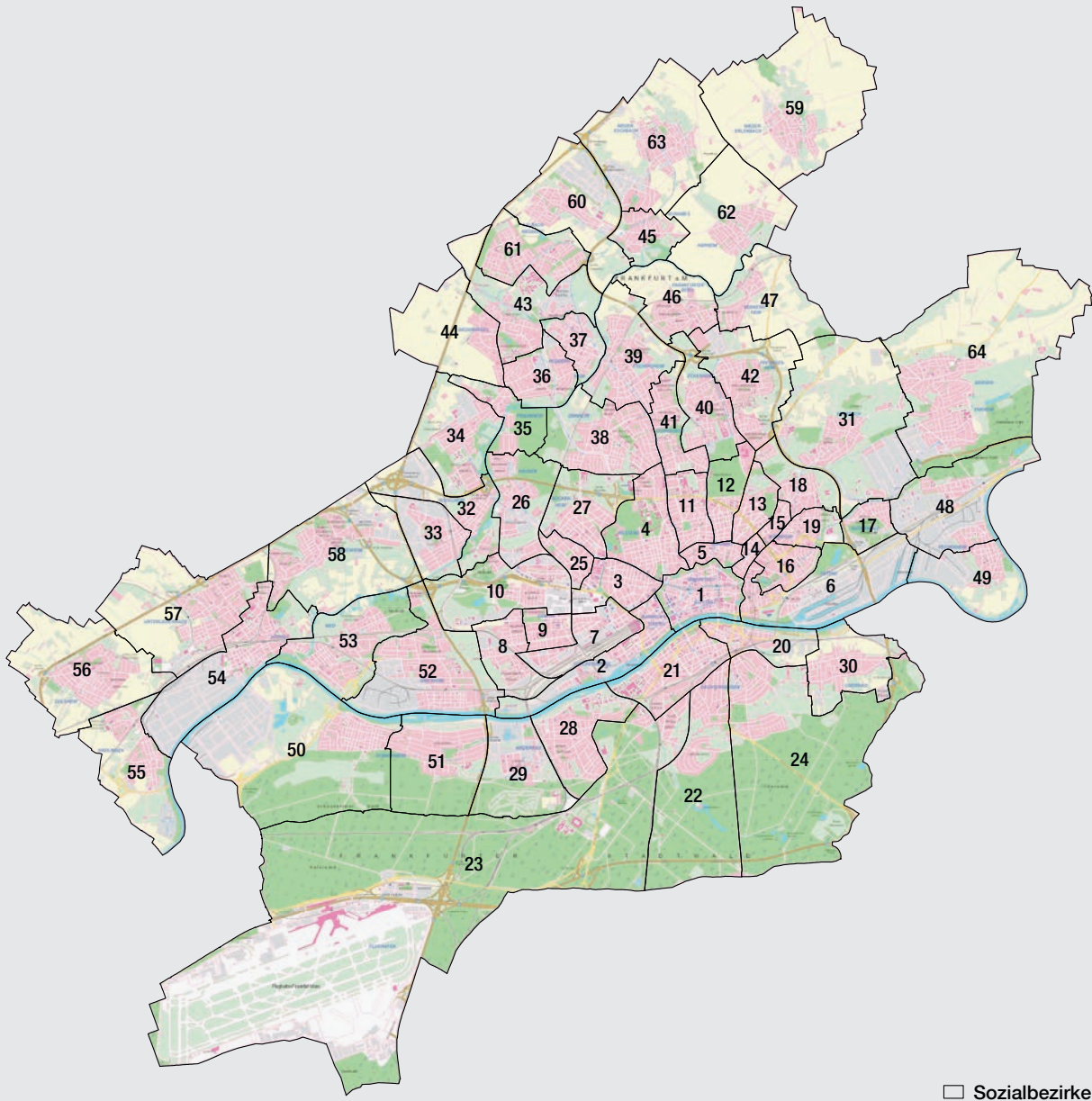
Die Aufgabe des ehrenamtlichen Dienstes des Jugend- und Sozialamtes ist die Unterstützung und Beratung von Bürgerinnen und Bürgern, die in ihrer Lebenssituation Hilfe benötigen. Durch den Aufbau einer vertrauensvollen Beziehung zu den hilfebedürftigen Bürgerinnen und Bürgern soll auch deren Vertrauen in die Verwaltung – hier besonders in die sozialen Ämter – gefördert werden. Zudem leisten die ehrenamtlichen Mitarbeiterinnen und Mitarbeiter Hilfestellung bei der Organisation und Koordinierung ambulanter Hilfen, damit ältere, kranke oder behinderte Menschen so lange wie möglich in der eigenen Wohnung bleiben können. Unterstützende Beratung erfolgt zudem in Fragen der Kostenregelung.

Das Stadtgebiet ist in 64 Sozialbezirke unterteilt, für die jeweils eine Sozialbezirksvorsteherin oder ein Sozialbezirksvorsteher zuständig ist. Unterstützt werden sie durch Sozialpflegerinnen und Sozialpfleger.

Sozialbezirksvorsteherinnen und Sozialbezirksvorsteher sind durch die Stadt Frankfurt zu Ehrenbeamtinnen und Ehrenbeamten ernannt. Sie üben ihre Tätigkeit ehrenamtlich aus und haben Rechte und Pflichten, die in einer Geschäftsanweisung geregelt sind. Sie wohnen in ihrem Sozialbezirk und sind mit den Örtlichkeiten gut vertraut.

Hinzu kommt eine stadtweite zentrale Zuständigkeit für suchtkranke Personen mit eigenem Wohnraum, so dass insgesamt 65 Sozialbezirksvorsteherinnen und Sozialbezirksvorsteher ernannt werden.

Sozialbezirke



Quelle: Jugend- und Sozialamt 2026; Raumbezugssystem 2026; Stadtvermessungsamt Frankfurt am Main, Stand Februar 2026.

Polizeireviere

Die Einteilung des Frankfurter Stadtgebietes in Polizeireviere obliegt dem Polizeipräsidium Frankfurt am Main. Südlich der A3 und östlich der A661 liegt die Zuständigkeit bei den örtlichen Polizeidienststellen der Stadt Neu-Isenburg beziehungsweise der kreisfreien Stadt Offenbach am Main. Der gesamte Bereich des Einkaufszentrums „Main-Taunus-Zentrum“ fällt einschließlich der im Stadtbereich Frankfurt am Main liegenden Bebauung, Straßen und Straßenteile in die Zuständigkeit des Polizeipräsidioms Westhessen, Polizeidirektion Main-Taunus,

Polizeistation Eschborn. Eine räumliche Zuordnung betroffener Straßen im alphabetischen Straßenverzeichnis erfolgt daher nicht.

Bei den Polizeiposten handelt es sich um eine ursprünglich historisch gewachsene Polizeipräsenz im Stadtteil Fechenheim sowie an der Messe. Diese sind unregelmäßig besetzt und bieten den Bürgerinnen und Bürgern die Möglichkeit zur Vorsprache und Anzeigenaufgabe. Die Posten sind als Filialen der zuständigen Polizeireviere und als ergänzende Ansprechpartner zu verstehen.

Polizeireviere

Nr.	Polizeirevier	Adresse
1	1. Polizeirevier	Zeil 33
2	3. Polizeirevier	Adickesallee 70
3	4. Polizeirevier	Gutleutstraße 112
4	5. Polizeirevier	Ferdinand-Happ-Straße 32
5	6. Polizeirevier	Turmstraße 7-9
6	8. Polizeirevier	Offenbacher Landstraße 29
7	10. Polizeirevier	Goldsteinstraße 126
8	11. Polizeirevier	Westerbachstraße 37-43
9	12. Polizeirevier	Am Schwalbenschwanz 3
10	13. Polizeirevier	Schloßstraße 88-90
11	14. Polizeirevier	Marie-Curie-Straße 32
12	17. Polizeirevier	Gebeschusstraße 10
13	18. Polizeirevier	Florianweg 8
14	19. Polizeirevier	Flughafen Frankfurt Main Südpassage, Gebäude 194

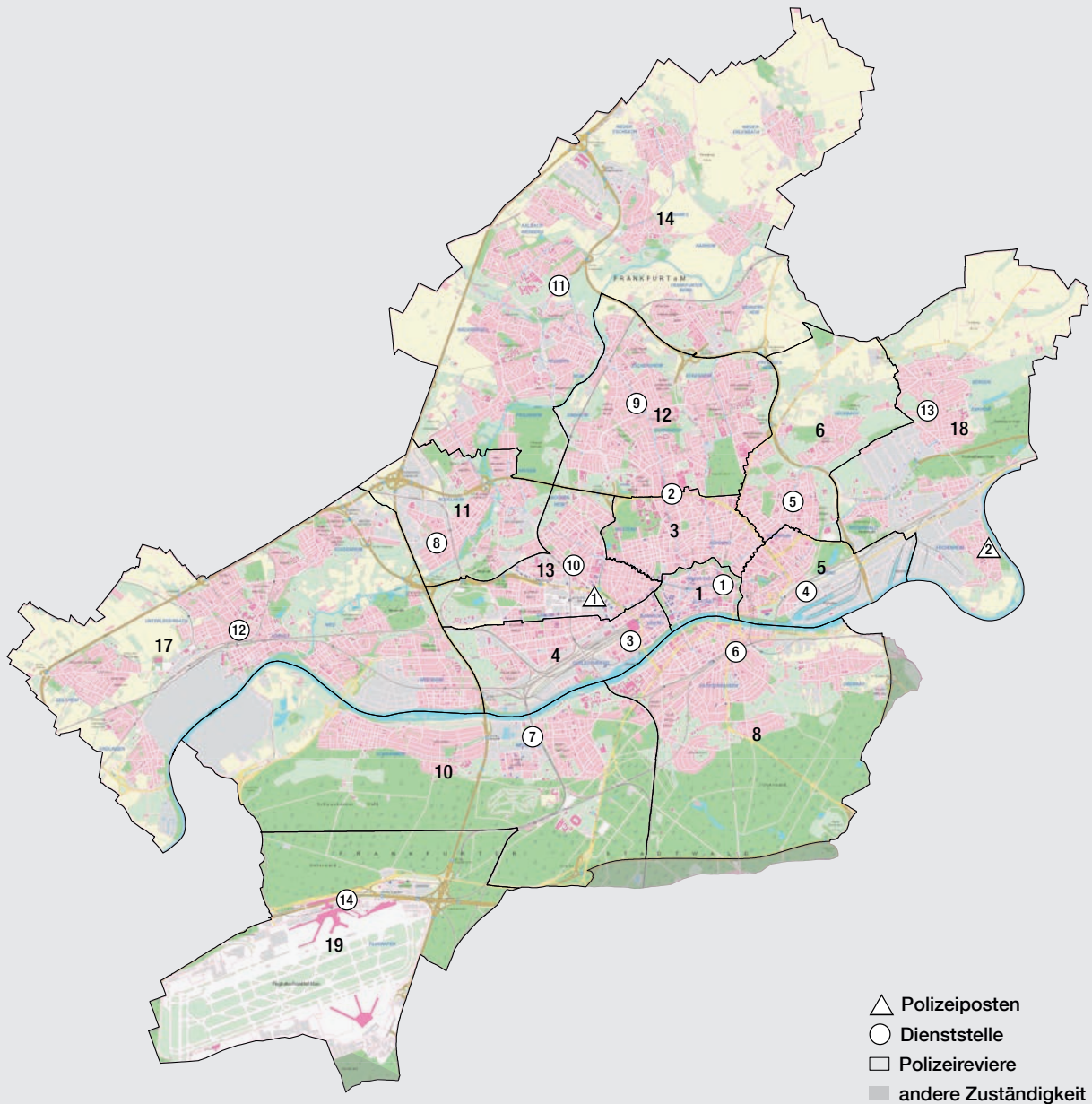
Quelle: Polizei Hessen 2026.

Polizeiposten

Nr.	Polizeiposten	Adresse
1	Polizeiposten Messe	Ludwig-Erhard-Anlage 1-3
2	Polizeiposten Fechenheim	Pfortenstraße 1

Quelle: Polizei Hessen 2026.

Polzeireviere

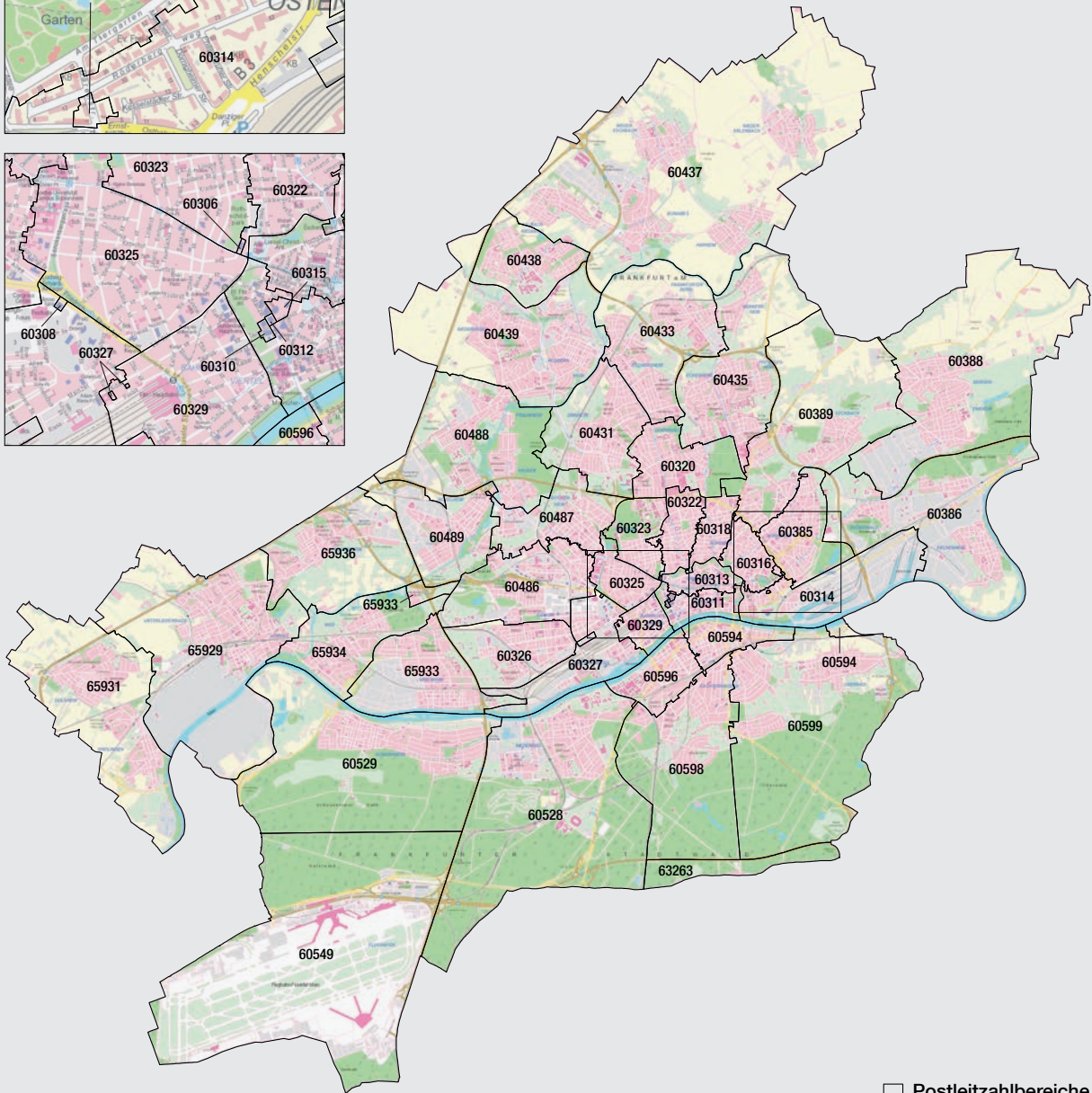
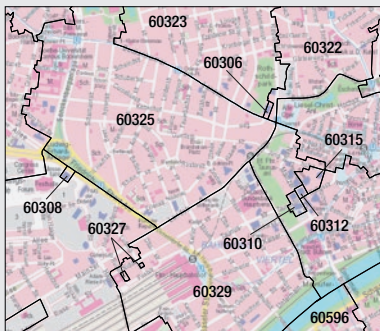
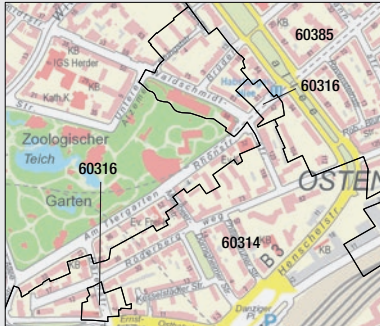


Quelle: Polizei Hessen 2026; Raumbezugssystem 2026; Stadtvermessungsamt Frankfurt am Main, Stand Februar 2026.

Postleitzahlbereiche

Für die Vergabe der Postleitzahlen ist die Deutsche Post AG zuständig. Die Postleitzahlbereiche werden auf Basis der quartalsweise erscheinenden Mitteilungen der Deutschen Post AG fortgeschrieben.

Postleitzahlbereiche



Quelle: Deutsche Post AG 2026; Raumbezugssystem 2026; Stadtvermessungsamt Frankfurt am Main, Stand Februar 2026.

Alphabetisches Verzeichnis der Straßen, Wege und Plätze

Alphabetische Ordnung

Die Sortierung der Straßennamen erfolgt lexikalisch nach DIN 5007 (Variante 1). Danach werden die Buchstaben ä wie a, ö wie o und ü wie u behandelt. Durch Bindestrich verbundene Wörter werden wie selbstständige Ordnungswörter behandelt und stehen am Anfang der Reihenfolge. Straßen mit einer Ordnungszahl sind alphabetisch eingeordnet und Straßen mit einer römischen Zahl beginnend sind am Ende separat aufgelistet. Straßen mit zusammengesetzten Namen oder mit Vorsatzbezeichnungen, wie z. B. Am, An der, Im, Große, Kleine usw. sind unter den Anfangsbuchstaben der Straßenbezeichnung aufgeführt, so z. B. „An der Hauptwache“ unter A oder „Unter den Akazien“ unter U. Die von zusammengesetzten Personennamen (Vorname Nachname) abgeleiteten Straßenbezeichnungen sind unter dem ersten Wort (Vorname) eingeordnet.

Straßenkennziffern

Für jede benannte Straße ist eine Straßenkennziffer festgelegt. Bei Neuvergaben erfolgt die Nummerierung fortlaufend.

Hausnummern

Eine Unterteilung von Straßen in Abschnitte anhand von Hausnummern bzw. Hausnummernbereichen erfolgt dann, wenn die Zugehörigkeit zu einem der aufgeführten Verwaltungsbezirke innerhalb einer Straße wechselt. Die Angabe eines Hausnummernbereichs bedeutet nicht, dass innerhalb des Bereichs alle Hausnummern vorhanden sind. Aufgeführt sind allerdings immer die erste und letzte vergebene Hausnummer des Straßenabschnitts. Sind keine Hausnummern vorhanden, so sind die Abschnitte ohne weitere Abgrenzung angegeben.

Alphabetisches Verzeichnis der Straßen, Wege, Plätze

A

Strassenkennziffer	Namen der Straßen, Wege, Plätze		Ortsbezirk	Stadtteil	Stadtbezirk	Stadtbezirksvorsteherbezirk	Schiedsgerichtsbezirk	Sozialratshausbezirk	Sozialbezirk	Polizeirevier	Postleitzahlbereich
3083	Abflugring		5	Flughafen	329	5.34	5A	A6	23	19	60549
1	Abtsgäßchen		5	Sachsenhausen-Nord	300	5.31	5A	A6	20	8	60594
2	Achenbachstraße		5	Sachsenhausen-Nord	322	5.33	5A	A6	21	8	60596
3	Ackermannstraße		1	Gallus	154	1.05	1	A3	8	4	60326
3786	Ackerwindenring		10	Frankfurter Berg	492	10.71	10	A2	46	14	60433
4	Adalbert-Stifter-Straße										
		ungerade	9	Ginnheim	441	9.67	9	A2	38	12	60431
		gerade	9	Dornbusch	442	9.68	9	B3	38	12	60431
5	Adalbertstraße										
		ungerade	2	Bockenheim	341	2.13	2	A4	25	13	60486
		gerade	2	Bockenheim	350	2.13	2	A4	25	13	60486
3229	Adam-Heinstadt-Straße		15	Nieder-Eschbach	670	15.82	15	A2	63	14	60437
3075	Adam-Leis-Straße		8	Heddernheim	431	8.61	8	A2	37	14	60439
6	Adam-Opel-Straße		11	Fechenheim	510	11.77	11	A1	48	18	60386
3449	Adam-Riese-Platz		1	Gallus	152	1.06	1	A3	7	4	60327
3448	Adam-Riese-Straße		1	Gallus	152	1.06	1	A3	7	4	60327
7	Adelheidstraße		9	Dornbusch	462	9.69	9	B3	41	12	60433
8	Adelonstraße		6	Höchst	570	6.44	6C	A7	54	17	65929
9	Adickesallee										
		ungerade	3	Nordend-West	203	3.16	3	B3	11	3	60322
		gerade	3	Nordend-West	202	3.16	3	B3	11	3	60322
10	Adlerflychtplatz		3	Nordend-West	201	3.21	3	B3	11	3	60318
11	Adlerflychtstraße		3	Nordend-West	201	3.21	3	B3	11	3	60318
12	Adolf-Haeuser-Straße		6	Höchst	591	6.46	6C	A7	54	17	65929
2963	Adolf-Leweke-Straße		10	Eckenheim	461	10.72	10	B3	40	12	60435
3660	Adolf-Meyer-Straße		12	Kalbach-Riedberg	651	12.79	12	A2	61	14	60438
13	Adolf-Miersch-Straße		5	Niederrad	372	5.36	5B	A6	28	10	60528
14	Adolf-Reichwein-Straße		9	Dornbusch	462	9.69	9	B3	41	12	60320
15	Adolfstraße		5	Niederrad	372	5.36	5B	A6	28	10	60528
3197	Adolph-Prior-Straße		6	Sossenheim	632	6.54	6C	A7	58	17	65936
16	Adolph-von-Holzhausen-Park		3	Nordend-West	203	3.16	3	B3	11	3	60322
18	Affentorplatz										
		ungerade 1	5	Sachsenhausen-Nord	300	5.31	5A	A6	20	8	60594
		ungerade 5 bis 7	5	Sachsenhausen-Nord	331	5.31	5A	A6	20	8	60594
		gerade	5	Sachsenhausen-Nord	300	5.31	5A	A6	20	8	60594
19	Ahornstraße		6	Griesheim	552	6.41	6A	A3	52	17	65933
17	Ährenstraße		1	Gutleutviertel	151	1.04	1	A3	2	4	60327
20	Ahrtalstraße		6	Schwanheim	531	6.38	6A	A6	50	10	60529
3016	Airportring		5	Flughafen	329	5.34	5A	A6	23	19	60549
21	Akazienstraße		6	Griesheim	552	6.41	6A	A3	52	17	65933
22	Albanusstraße		6	Höchst	591	6.46	6C	A7	54	17	65929
23	Albert-Blank-Straße		6	Sindlingen	602	6.48	6B	A7	55	17	65931
2752	Albert-Einstein-Straße		15	Nieder-Eschbach	670	15.82	15	A2	63	14	60437
24	Albert-Linel-Straße		2	Bockenheim	163	2.15	2	A4	10	13	60486
2736	Albert-Schweitzer-Straße		15	Nieder-Eschbach	670	15.82	15	A2	63	14	60437
25	Albusstraße		1	Innenstadt	070	1.01	1	A1	1	1	60313
26	Alemannenweg		6	Unterliederbach	622	6.52	6C	A7	57	17	65929
3118	Alexander-Riese-Weg										
		ungerade	8	Heddernheim	431	8.61	8	A2	37	14	60439
		gerade	9	Eschersheim	451	9.65	9	B3	39	12	60439

Strassenkennziffer	Namen der Straßen, Wege, Plätze				Ortsbezirk	Stadtteil	Stadtbezirk	Stadtbezirksvorsteherbezirk	Schiedsgerichtsbezirk	Sozialratshausbezirk	Sozialbezirk	Polizeirevier	Postleitzahlbereich
3753	Alexander-Todd-Straße				8	Niederursel	484	8.63	8	A2	43	14	60438
27	Alexanderstraße												
	ungerade	1	bis	29	7	Rödelheim	402	7.56	7	A4	33	11	60489
	ungerade	31	bis	97	7	Rödelheim	401	7.55	7	A4	32	11	60489
	gerade	2	bis	34	7	Rödelheim	402	7.56	7	A4	33	11	60489
	gerade	36	bis	126	7	Rödelheim	401	7.55	7	A4	32	11	60489
28	Alfred-Brehm-Platz				4	Ostend	140	4.26	4	A1	6	5	60316
3035	Alfred-Delp-Straße				5	Sachsenhausen-Süd	332	5.29	5A	A6	24	8	60599
2834	Alfred-Göbel-Weg				16	Bergen-Enkheim	680	16.83	16	A1	64	18	60388
3801	Alfred-J.-Meyers-Platz				4	Ostend	261	4.27	4	A1	6	5	60385
3499	Alfred-Kiefer-Weg				6	Schwanheim	532	6.37	6A	A6	51	10	60529
3681	Alfred-Pfaff-Straße				11	Seckbach	390	11.75	11	A1	31	18	60386
3416	Alfred-Wegener-Straße				8	Niederursel	484	8.63	8	A2	43	14	60438
3391	Alkmenestraße				10	Preungesheim	470	10.73	10	B3	42	12	60435
29	Allendorfer Straße												
	ungerade	1	bis	23	9	Dornbusch	462	9.69	9	B3	41	12	60433
	ungerade	37	bis	85	9	Eschersheim	452	9.66	9	B3	39	12	60433
	gerade	18	bis	50	9	Dornbusch	462	9.69	9	B3	41	12	60433
	gerade	52	bis	76	9	Eschersheim	452	9.66	9	B3	39	12	60433
30	Allerheiligenstraße												
	ungerade				1	Innenstadt	080	1.01	1	A1	1	1	60313
	gerade				1	Innenstadt	070	1.01	1	A1	1	1	60313
31	Allerheiligentor				1	Innenstadt	080	1.01	1	A1	1	1	60311
32	Allesinastraße				6	Sindlingen	601	6.47	6B	A7	55	17	65931
33	Allmeygang				6	Höchst	580	6.45	6C	A7	54	17	65929
3295	Alois-Brisbois-Weg				6	Höchst	570	6.44	6C	A7	54	17	65929
3048	Alois-Eckert-Straße				5	Niederrad	372	5.36	5B	A6	28	10	60528
34	Alpenroder Straße				6	Sossenheim	631	6.53	6C	A7	58	17	65936
35	Alsfelder Straße				11	Seckbach	390	11.75	11	A1	31	6	60389
2835	Alt-Bergen				16	Bergen-Enkheim	680	16.83	16	A1	64	18	60388
36	Alt-Bonames				10	Bonames	491	10.70	10	A2	45	14	60437
37	Alt-Bornheim				4	Bornheim	272	4.22	4	A1	18	6	60385
2836	Alt-Enkheim				16	Bergen-Enkheim	680	16.83	16	A1	64	18	60388
2637	Alt-Erlenbach				13	Nieder-Erlenbach	640	13.80	13	A2	59	14	60437
53	Alt-Eschersheim												
	ungerade	3	bis	7	9	Eschersheim	452	9.66	9	B3	39	12	60433
	ungerade	17	bis	91	9	Eschersheim	451	9.65	9	B3	39	12	60433
	gerade	2	bis	10	9	Eschersheim	452	9.66	9	B3	39	12	60433
	gerade	20	bis	84	9	Eschersheim	451	9.65	9	B3	39	12	60433
58	Alt-Fechenheim												
	ungerade	31	bis	101	11	Fechenheim	510	11.77	11	A1	48	18	60386
	ungerade	103	bis	131	11	Fechenheim	520	11.78	11	A1	49	18	60386
	gerade	32	bis	100	11	Fechenheim	510	11.77	11	A1	48	18	60386
	gerade	102	bis	138	11	Fechenheim	520	11.78	11	A1	49	18	60386
59	Alt-Ginnheim				9	Ginnheim	441	9.67	9	A2	38	12	60431
60	Alt-Griesheim												
	ungerade	1	bis	19	6	Griesheim	541	6.39	6A	A3	52	17	65933
	ungerade	23	bis	77	6	Griesheim	551	6.39	6A	A3	52	17	65933
	gerade	2	bis	38	6	Griesheim	541	6.39	6A	A3	52	17	65933
	gerade	44	bis	90A	6	Griesheim	551	6.39	6A	A3	52	17	65933

A

Alphabetisches Verzeichnis der Straßen, Wege, Plätze

A

Strassenkennziffer	Namen der Straßen, Wege, Plätze				Ortsbezirk	Stadtteil	Stadtbezirk	Stadtbezirksvorsteherbezirk	Schiedsgerichtsbezirk	Sozialratshausbezirk	Sozialbezirk	Polizeirevier	Postleitzahlbereich
2706	Alt-Harheim				14	Harheim	660	14.81	14	A2	62	14	60437
61	Alt-Hausen				7	Hausen	410	7.58	7	A4	26	11	60488
62	Alt-Heddernheim				8	Heddernheim	431	8.61	8	A2	37	14	60439
64	Alt-Höchst				6	Höchst	591	6.46	6C	A7	54	17	65929
2669	Alt-Kalbach				12	Kalbach-Riedberg	650	12.79	12	A2	60	14	60437
66	Alt-Nied				6	Nied	561	6.42	6A	A7	53	17	65934
2753	Alt-Niedereschbach				15	Nieder-Eschbach	670	15.82	15	A2	63	14	60437
67	Alt-Niederursel				8	Niederursel	481	8.63	8	A2	43	14	60439
68	Alt-Praunheim				7	Praunheim	425	7.60	7	A4	35	14	60488
69	Alt-Preungesheim				10	Preungesheim	470	10.73	10	B3	42	12	60435
70	Alt-Rödelheim												
	ungerade				7	Rödelheim	402	7.56	7	A4	33	11	60489
	gerade				7	Rödelheim	401	7.55	7	A4	32	11	60489
71	Alt-Schwanheim				6	Schwanheim	531	6.38	6A	A6	50	10	60529
72	Alt-Seckbach				11	Seckbach	390	11.75	11	A1	31	6	60389
73	Alt-Sindlingen				6	Sindlingen	601	6.47	6B	A7	55	17	65931
74	Alt-Sossenheim												
	ungerade 3 bis 51				6	Sossenheim	632	6.54	6C	A7	58	17	65936
	ungerade 57 bis 87				6	Sossenheim	631	6.53	6C	A7	58	17	65936
	gerade 2 bis 32				6	Sossenheim	632	6.54	6C	A7	58	17	65936
	gerade 34 bis 84				6	Sossenheim	631	6.53	6C	A7	58	17	65936
75	Alt-Zeilsheim												
	ungerade				6	Zeilsheim	611	6.49	6B	A7	56	17	65931
	gerade 2 bis 48A				6	Zeilsheim	611	6.49	6B	A7	56	17	65931
	gerade 54 bis 76				6	Zeilsheim	612	6.50	6B	A7	56	17	65931
43	Alte Brücke				5	Sachsenhausen-Nord	300	5.31	5A	A6	20	8	60594
2636	Alte Fahrt				13	Nieder-Erlenbach	640	13.80	13	A2	59	14	60437
44	Alte Falterstraße												
	ungerade				6	Griesheim	541	6.39	6A	A3	52	17	65933
	gerade				6	Griesheim	551	6.39	6A	A3	52	17	65933
45	Alte Gasse				1	Innenstadt	060	1.02	1	A1	1	1	60313
2737	Alte Hofgasse				15	Nieder-Eschbach	670	15.82	15	A2	63	14	60437
47	Alte Mainzer Gasse				1	Altstadt	010	1.01	1	A1	1	1	60311
49	Alte Niddabrücke				6	Nied	561	6.42	6A	A7	53	17	65934
3484	Alte Riedbergstraße												
	ungerade 3 bis 3A				12	Kalbach-Riedberg	651	12.79	12	A2	61	14	60437
	ungerade 7				12	Kalbach-Riedberg	650	12.79	12	A2	60	14	60437
51	Alte Rothofstraße				1	Innenstadt	050	1.02	1	A1	1	1	60313
41	Altebergs-Zwerchgäßchen				5	Sachsenhausen-Süd	332	5.29	5A	A6	24	8	60599
40	Altebergsweg												
	ungerade 31				5	Sachsenhausen-Süd	332	5.29	5A	A6	24	8	60599
	ungerade 99 bis 119				5	Oberrad	380	5.28	5A	A6	30	8	60599
	gerade				5	Sachsenhausen-Süd	332	5.29	5A	A6	24	8	60599
42	Altebornstraße				11	Seckbach	390	11.75	11	A1	31	6	60389
48	Altenburger Weg				6	Zeilsheim	611	6.49	6B	A7	56	17	65931
3649	Altenhainer Straße				1	Gallus	162	1.07	1	A3	9	4	60326
3414	Altenhöferallee												
	ungerade 1 bis 7				8	Niederursel	484	8.63	8	A2	43	14	60438
	ungerade 15 bis 189				12	Kalbach-Riedberg	651	12.79	12	A2	61	14	60438
	gerade 2				8	Niederursel	484	8.63	8	A2	43	14	60438
	gerade 14 bis 132				12	Kalbach-Riedberg	651	12.79	12	A2	61	14	60438

Alphabetisches Verzeichnis der Straßen, Wege, Plätze

Straßenkennziffer	Namen der Straßen, Wege, Plätze			Ortsbezirk	Stadtteil	Stadtbezirk	Stadtbezirksvorsteherbezirk	Schiedsgerichtsbezirk	Sozialratshausbezirk	Sozialbezirk	Polizeirevier	Postleitzahlbereich	
3735	Alter Gerichtsplatz			12	Kalbach-Riedberg	651	12.79	12	A2	61	14	60438	
3778	Alter Harheimer Kirchplatz			14	Harheim	660	14.81	14	A2	62	14	60437	
52	Alter Schulpfad			6	Nied	561	6.42	6A	A7	53	17	65934	
3207	Alter Wartweg			16	Bergen-Enkheim	680	16.83	16	A1	64	18	60388	
57	Altes Schützenhüttengäßchen			5	Sachsenhausen-Süd	332	5.29	5A	A6	24	8	60599	
63	Altheimstraße			9	Eschersheim	452	9.66	9	B3	39	12	60431	
3507	Altkönigblick			14	Harheim	660	14.81	14	A2	62	14	60437	
65	Altkönigstraße			2	Westend-Süd	180	2.10	2	A4	4	3	60323	
2738	Altvaterstraße			15	Nieder-Eschbach	670	15.82	15	A2	63	14	60437	
76	Alzeyer Straße			6	Nied	561	6.42	6A	A7	53	17	65934	
77	Am Abtshof			6	Schwanheim	531	6.38	6A	A6	50	10	60529	
3380	Am Alten Friedhof			5	Sachsenhausen-Nord	324	5.32	5A	A6	21	8	60594	
79	Am Alten Schloß			8	Praunheim	426	8.62	7	A2	36	14	60439	
80	Am Alten See			7	Rödelheim	401	7.55	7	A4	32	11	60489	
3361	Am Alten Volkshaus			11	Riederwald	262	11.76	11	A1	17	18	60386	
81	Am Ameisenberg			4	Bornheim	272	4.22	4	A1	18	6	60385	
83	Am Atzelberg			11	Seckbach	390	11.75	11	A1	31	6	60389	
84	Am Auerborn			6	Schwanheim	532	6.37	6A	A6	51	10	60529	
2707	Am Auweg			14	Harheim	660	14.81	14	A2	62	14	60437	
85	Am Bachberg			10	Preungesheim	470	10.73	10	B3	42	12	60435	
2837	Am Bächelchen			16	Bergen-Enkheim	680	16.83	16	A1	64	18	60388	
2838	Am Berger Spielhaus			16	Bergen-Enkheim	680	16.83	16	A1	64	18	60388	
2839	Am Bienenstock			16	Bergen-Enkheim	680	16.83	16	A1	64	18	60388	
2638	Am Bier			13	Nieder-Erlenbach	640	13.80	13	A2	59	14	60437	
3077	Am Bonifatiusbrunnen			12	Kalbach-Riedberg	651	12.79	12	A2	61	14	60438	
88	Am Börnchen			6	Schwanheim	532	6.37	6A	A6	51	10	60529	
89	Am Bornheimer Hang												
	gerade	2	bis	6	4	Bornheim	281	4.24	4	A1	19	6	60386
	gerade	10			4	Bornheim	290	4.22	4	A1	18	6	60386
3385	Am Borsdorfer			10	Preungesheim	470	10.73	10	B3	42	12	60435	
91	Am Brennhaus			6	Griesheim	541	6.39	6A	A3	52	17	65933	
92	Am Brückengarten			9	Eschersheim	452	9.66	9	B3	39	12	60431	
3008	Am Brännchen			6	Sossenheim	631	6.53	6C	A7	58	17	65936	
2670	Am Brunnengarten			12	Kalbach-Riedberg	650	12.79	12	A2	60	14	60437	
3732	Am Bubeloch			8	Heddernheim	431	8.61	8	A2	37	14	60439	
2639	Am Buchbaum			13	Nieder-Erlenbach	640	13.80	13	A2	59	14	60437	
93	Am Buchwald												
	ungerade	1	bis	7	4	Ostend	252	4.25	4	A1	16	5	60385
	ungerade	15			4	Bornheim	282	4.24	4	A1	19	5	60385
3215	Am Bürgerbrunnen			13	Nieder-Erlenbach	640	13.80	13	A2	59	14	60437	
94	Am Burghof												
	ungerade	3	bis	49	10	Bonames	491	10.70	10	A2	45	14	60437
	ungerade	53	bis	55	12	Kalbach-Riedberg	650	12.79	12	A2	60	14	60437
	gerade				10	Bonames	491	10.70	10	A2	45	14	60437
3137	Am Büttelstück			11	Seckbach	390	11.75	11	A1	31	18	60388	
95	Am Dachsberg												
	ungerade	1	bis	105	10	Berkersheim	500	10.74	10	A2	47	14	60435
	ungerade	107	bis	129	10	Preungesheim	470	10.73	10	B3	42	14	60435
	gerade	14	bis	110C	10	Berkersheim	500	10.74	10	A2	47	14	60435
	gerade	114	bis	204	10	Preungesheim	470	10.73	10	B3	42	14	60435
96	Am Dammgraben			2	Bockenheim	163	2.15	2	A4	10	13	60486	

A

Alphabetisches Verzeichnis der Straßen, Wege, Plätze

A

Strassenkennziffer	Namen der Straßen, Wege, Plätze				Ortsbezirk	Stadtteil	Stadtbezirk	Stadtbezirksvorsteherbezirk	Schiedsgerichtsbezirk	Sozialratshausbezirk	Sozialbezirk	Polizeirevier	Postleitzahlbereich
97	Am Dorfgarten				10	Preungesheim	470	10.73	10	B3	42	12	60435
98	Am Dornbusch												
	ungerade				2	Westend-Nord	192	2.09	2	B3	4	12	60320
	gerade				9	Dornbusch	442	9.68	9	B3	38	12	60320
99	Am Ebelfeld				7	Praunheim	422	7.59	7	A4	34	14	60488
100	Am Eckenheimer Friedhof				10	Eckenheim	461	10.72	10	B3	40	12	60435
2640	Am Eichbaum				13	Nieder-Erlenbach	640	13.80	13	A2	59	14	60437
101	Am Eichenloh				9	Ginnheim	441	9.67	9	A2	38	12	60431
102	Am Eisernen Schlag				9	Ginnheim	441	9.67	9	A2	38	12	60431
2998	Am Eiswerk				16	Bergen-Enkheim	680	16.83	16	A1	64	18	60388
103	Am Elektrizitätswerk				1	Gutleutviertel	151	1.04	1	A3	2	4	60327
104	Am Ellerfeld				7	Hausen	410	7.58	7	A4	26	11	60488
3394	Am Enkheimer Steg												
					11	Seckbach	390	11.75	11	A1	31	18	60386
					11	Seckbach	390	11.75	11	A1	31	18	60389
2708	Am Entenpfad				14	Harheim	660	14.81	14	A2	62	14	60437
105	Am Erlenbruch												
	ungerade				11	Seckbach	390	11.75	11	A1	31	18	60386
	gerade 2 bis 134				11	Riederwald	262	11.76	11	A1	17	18	60386
	gerade 136				11	Fechenheim	510	11.77	11	A1	48	18	60386
2709	Am Eschbachtal				14	Harheim	660	14.81	14	A2	62	14	60437
3610	Am Eschersheimer Abtshof				9	Eschersheim	451	9.65	9	B3	39	12	60433
107	Am Faulbrunnen				6	Sossenheim	631	6.53	6C	A7	58	17	65936
3707	Am Felsenkeller				5	Sachsenhausen-Süd	332	5.29	5A	A6	24	8	60599
108	Am Fischstein												
	ungerade 29 bis 33				7	Hausen	410	7.58	7	A4	26	11	60488
	ungerade 45 bis 69				7	Bockenheim	343	7.57	2	A4	26	11	60487
	gerade 2 bis 38				7	Hausen	410	7.58	7	A4	26	11	60488
	gerade 46 bis 70				7	Bockenheim	343	7.57	2	A4	26	11	60487
109	Am Fischwehr				11	Fechenheim	510	11.77	11	A1	48	18	60386
3626	Am Flughafen				5	Flughafen	329	5.34	5A	A6	23	19	60549
2964	Am Försterpfad				6	Schwanheim	532	6.37	6A	A6	51	10	60529
110	Am Forum				8	Heddernheim	432	8.62	8	A2	36	14	60439
3336	Am Gabelacker				9	Eschersheim	451	9.65	9	B3	39	12	60433
2597	Am Galgen (Wohnplatz)				11	Seckbach	390	11.75	11	A1	31	6	60389
3307	Am Galgenberg												
					4	Bornheim	272	4.22	4	A1	18	6	60385
					4	Bornheim	290	4.22	4	A1	18	6	60385
111	Am Gansbüchel				11	Fechenheim	510	11.77	11	A1	48	18	60386
112	Am Geistpörtchen				1	Altstadt	010	1.01	1	A1	1	1	60311
113	Am Gemeindegarten				6	Griesheim	541	6.39	6A	A3	52	17	65933
3027	Am Ginnheimer Hang				9	Ginnheim	441	9.67	9	A2	38	12	60431
3145	Am Ginnheimer Wäldchen												
	ungerade 1				7	Bockenheim	343	7.57	2	A4	26	14	60431
	ungerade 3 bis 5				9	Ginnheim	441	9.67	9	A2	38	14	60431
	ungerade 7				7	Bockenheim	343	7.57	2	A4	26	14	60431
	ungerade 11				9	Ginnheim	441	9.67	9	A2	38	12	60431
	ungerade 15				9	Ginnheim	441	9.67	9	A2	38	14	60431
	gerade 2 bis 6				9	Ginnheim	441	9.67	9	A2	38	14	60431
	gerade 8				9	Ginnheim	441	9.67	9	A2	38	12	60431

Alphabetisches Verzeichnis der Straßen, Wege, Plätze

Straßenkennziffer	Namen der Straßen, Wege, Plätze	Ortsbezirk	Stadtteil	Stadtbezirk	Stadtbezirksvorsteherbezirk	Schiedsgerichtsbezirk	Sozialratshausbezirk	Sozialbezirk	Polizeirevier	Postleitzahlbereich
2932	Am Gisisberg (Wohnplatz)	16	Bergen-Enkheim	680	16.83	16	A1	64	18	60388
114	Am Goldsteinpark	6	Schwanheim	532	6.37	6A	A6	51	10	60529
115	Am Graben	6	Schwanheim	531	6.38	6A	A6	50	10	60529
117	Am Großen Berge	9	Ginnheim	441	9.67	9	A2	38	12	60431
118	Am Grünen Graben	9	Eschersheim	451	9.65	9	B3	39	12	60433
119	Am Grünhof	2	Westend-Nord	192	2.09	2	B3	4	12	60320
2840	Am Günthersbrunnen	16	Bergen-Enkheim	680	16.83	16	A1	64	18	60388
2671	Am Hang	12	Kalbach-Riedberg	650	12.79	12	A2	60	14	60437
2672	Am Hasensprung	12	Kalbach-Riedberg	650	12.79	12	A2	60	14	60437
120	Am Hauptbahnhof									
	ungerade	1	Gallus	152	1.06	1	A3	7	4	60329
	gerade	1	Bahnhofsviertel	090	1.03	1	A3	2	4	60329
3755	Am Heddernheimer Gaswerk	8	Heddernheim	431	8.61	8	A2	37	14	60439
3705	Am Henninger Turm	5	Sachsenhausen-Süd	332	5.29	5A	A6	24	8	60599
121	Am Hennsee									
	ungerade	11	Fechenheim	520	11.78	11	A1	49	18	60386
	gerade	11	Fechenheim	510	11.77	11	A1	48	18	60386
122	Am Herrenhof	10	Berkersheim	500	10.74	10	A2	47	14	60435
2842	Am Hessen-Center	16	Bergen-Enkheim	680	16.83	16	A1	64	18	60388
2841	Am Hessenborn	16	Bergen-Enkheim	680	16.83	16	A1	64	18	60388
3598	Am Himmerich	12	Kalbach-Riedberg	651	12.79	12	A2	61	14	60438
2609	Am Hirtenacker	7	Hausen	410	7.58	7	A4	26	11	60488
123	Am Hochwehr	9	Ginnheim	441	9.67	9	A2	38	12	60431
124	Am Hofgut	7	Praunheim	422	7.59	7	A4	34	14	60488
2803	Am Hofgut Goldstein	6	Schwanheim	532	6.37	6A	A6	51	10	60529
3306	Am Hohen Markstein	4	Bornheim	272	4.22	4	A1	18	6	60389
126	Am Hohen Weg									
	ungerade	7	Hausen	410	7.58	7	A4	26	11	60488
	gerade 10	7	Bockenheim	343	7.57	2	A4	26	11	60488
	gerade 12 bis 30	7	Hausen	410	7.58	7	A4	26	11	60488
2598	Am Hohlacker	10	Berkersheim	500	10.74	10	A2	47	14	60435
3334	Am Höhstock	9	Eschersheim	451	9.65	9	B3	39	12	60433
3280	Am Höllenberg	12	Kalbach-Riedberg	650	12.79	12	A2	60	14	60437
2754	Am Hollerbusch	15	Nieder-Eschbach	670	15.82	15	A2	63	14	60437
3053	Am Hollgraben	16	Bergen-Enkheim	680	16.83	16	A1	64	18	60388
3006	Am Höllsteg	13	Nieder-Erlenbach	640	13.80	13	A2	59	14	60437
128	Am Honigberg	10	Berkersheim	500	10.74	10	A2	47	14	60435
2673	Am Hopfenbrunnen	12	Kalbach-Riedberg	650	12.79	12	A2	60	14	60437
129	Am Hopfengarten	7	Rödelheim	402	7.56	7	A4	33	11	60489
130	Am Hühnerberg	6	Nied	561	6.42	6A	A7	53	17	65934
131	Am Industriehof									
	ungerade	7	Bockenheim	343	7.57	2	A4	26	11	60487
	gerade	7	Hausen	410	7.58	7	A4	26	11	60487
3389	Am Jessenapfel	10	Preungesheim	470	10.73	10	B3	42	12	60435
3031	Am Kalten Berg	10	Berkersheim	500	10.74	10	A2	47	14	60435
132	Am Kapellenberg	6	Sossenheim	631	6.53	6C	A7	58	17	65936
133	Am Kappelgarten	11	Seckbach	390	11.75	11	A1	31	6	60389
2978	Am Kiesberg	6	Schwanheim	532	6.37	6A	A6	51	10	60529
134	Am Kirchberg	9	Eschersheim	452	9.66	9	B3	39	12	60431
135	Am Kirchholz	6	Schwanheim	531	6.38	6A	A6	50	10	60529

A

Alphabetisches Verzeichnis der Straßen, Wege, Plätze

A

Straßenkennziffer	Namen der Straßen, Wege, Plätze	Ortsbezirk	Stadtteil	Stadtbezirk	Stadtbezirksvorsteherbezirk	Schiedsgerichtsbezirk	Sozialratshausbezirk	Sozialbezirk	Polizeirevier	Postleitzahlbereich
3384	Am Klarapfel	10	Preungesheim	470	10.73	10	B3	42	12	60435
2641	Am Klingelborn	13	Nieder-Erlenbach	640	13.80	13	A2	59	14	60437
2843	Am Königshof	16	Bergen-Enkheim	680	16.83	16	A1	64	18	60388
136	Am Köstrich	7	Rödelheim	401	7.55	7	A4	32	11	60489
137	Am Kreuz	6	Sossenheim	632	6.54	6C	A7	58	17	65936
138	Am Kunzengarten	6	Sossenheim	632	6.54	6C	A7	58	17	65936
139	Am Lachgraben	6	Sindlingen	601	6.47	6B	A7	55	17	65931
3313	Am Lausberg	10	Preungesheim	470	10.73	10	B3	42	12	60435
2755	Am Lehenweg	15	Nieder-Eschbach	670	15.82	15	A2	63	14	60437
141	Am Leinritt	11	Fechenheim	520	11.78	11	A1	49	18	60386
142	Am Leisrain	6	Sossenheim	631	6.53	6C	A7	58	17	65936
143	Am Leonhardsbrunn	2	Bockenheim	362	2.12	2	A4	27	13	60487
144	Am Leonhardstor	1	Altstadt	010	1.01	1	A1	1	1	60311
145	Am Lindenbaum	9	Eschersheim	452	9.66	9	B3	39	12	60433
146	Am Lindenberg	6	Griesheim	552	6.41	6A	A3	52	17	65933
147	Am Lohrberg	11	Seckbach	390	11.75	11	A1	31	6	60389
2982	Am Lohwald	7	Hausen	410	7.58	7	A4	26	11	60488
3562	Am Luftbrückendenkmal	5	Flughafen	329	5.34	5A	A6	23	19	60549
148	Am Mainbörnchen	11	Fechenheim	520	11.78	11	A1	49	18	60386
149	Am Mainplacken	6	Nied	561	6.42	6A	A7	53	17	65934
2674	Am Markstein	12	Kalbach-Riedberg	650	12.79	12	A2	60	14	60437
2945	Am Martinszehnten	12	Kalbach-Riedberg	650	12.79	12	A2	60	14	60437
2844	Am Michlersbrunnen	16	Bergen-Enkheim	680	16.83	16	A1	64	18	60388
2845	Am Mispelbusch	16	Bergen-Enkheim	680	16.83	16	A1	64	18	60388
3122	Am Mittelpfad	13	Nieder-Erlenbach	640	13.80	13	A2	59	14	60437
151	Am Mühlgarten	9	Ginnheim	441	9.67	9	A2	38	12	60431
152	Am Mühlgewann	6	Griesheim	542	6.40	6A	A3	52	17	65933
153	Am Mühlkanal	5	Sachsenhausen-Süd	332	5.29	5A	A6	24	8	60599
2977	Am Naßgewann (Liederbach)	6	Unterliederbach	623	6.51	6C	A7	57	17	65929
154	Am Neuenberg	10	Berkersheim	500	10.74	10	A2	47	14	60435
155	Am Neufeld	6	Griesheim	542	6.40	6A	A3	52	17	65933
2606	Am Niddatal	7	Hausen	410	7.58	7	A4	26	11	60488
157	Am Niedwald	6	Griesheim	542	6.40	6A	A3	52	17	65933
3312	Am Nonnenhof	10	Preungesheim	470	10.73	10	B3	42	12	60435
158	Am Oberforsthaus	5	Sachsenhausen-Süd	325	5.34	5A	A6	23	10	60528
2675	Am Oberschlag	12	Kalbach-Riedberg	650	12.79	12	A2	60	14	60437
2957	Am Ohlenstück	13	Nieder-Erlenbach	640	13.80	13	A2	59	14	60437
162	Am Pflingstlohr	11	Seckbach	390	11.75	11	A1	31	6	60389
3056	Am Pohlsberg	16	Bergen-Enkheim	680	16.83	16	A1	64	18	60388
2628	Am Poloplatz	5	Niederrad	373	5.36	5B	A6	29	10	60528
163	Am Posthorn	2	Bockenheim	344	2.14	2	A4	10	11	60486
2846	Am Rebenborn	16	Bergen-Enkheim	680	16.83	16	A1	64	18	60388
3431	Am Reinhardshof	13	Nieder-Erlenbach	640	13.80	13	A2	59	14	60437
164	Am Riederbruch	11	Riederwald	262	11.76	11	A1	17	18	60386
3140	Am Riedgraben	4	Bornheim	290	4.22	4	A1	18	6	60386
3254	Am Riedsteg	13	Nieder-Erlenbach	640	13.80	13	A2	59	14	60437
165	Am Rödelheimer Wehr	7	Rödelheim	401	7.55	7	A4	32	11	60489
2710	Am Römerbrunnen	14	Harheim	660	14.81	14	A2	62	14	60437

Straßenkennziffer	Namen der Straßen, Wege, Plätze				Ortsbezirk	Stadtteil	Stadtbezirk	Stadtbezirksvorsteherbezirk	Schiedsgerichtsbezirk	Sozialratshausbezirk	Sozialbezirk	Polizeirevier	Postleitzahlbereich
166	Am Römerhof												
	ungerade				2	Bockenheim	163	2.15	2	A4	10	13	60486
	gerade 2				2	Bockenheim	163	2.15	2	A4	10	13	60486
	gerade 2A bis 2B				1	Gallus	165	1.08	1	A3	8	13	60486
	gerade 2C bis 36				2	Bockenheim	163	2.15	2	A4	10	13	60486
168	Am Rosenberg				6	Nied	561	6.42	6A	A7	53	17	65934
169	Am Rosengarten				6	Nied	561	6.42	6A	A7	53	17	65934
170	Am Roten Graben				11	Fechenheim	510	11.77	11	A1	48	18	60386
167	Am Rötheneck				4	Bornheim	272	4.22	4	A1	18	6	60385
172	Am Ruhestein				6	Schwanheim	532	6.37	6A	A6	51	10	60529
171	Am Rüttschlehen				11	Fechenheim	510	11.77	11	A1	48	18	60386
173	Am Saalenbusch				11	Fechenheim	510	11.77	11	A1	48	18	60386
2994	Am Salusbach				6	Sossenheim	632	6.54	6C	A7	58	17	65936
174	Am Salzhaus				1	Innenstadt	040	1.03	1	A1	1	1	60311
2088	Am Sandberg				5	Sachsenhausen-Süd	332	5.29	5A	A6	24	8	60599
2642	Am Satz				13	Nieder-Erlenbach	640	13.80	13	A2	59	14	60437
3136	Am Sausee												
				11	Seckbach	390	11.75	11	A1	31	18	60386	
				11	Seckbach	390	11.75	11	A1	31	18	60388	
176	Am Schieferstein				10	Berkersheim	500	10.74	10	A2	47	14	60435
177	Am Schießrain				11	Seckbach	390	11.75	11	A1	31	6	60389
3282	Am Schlittenberg				12	Kalbach-Riedberg	650	12.79	12	A2	60	14	60437
178	Am Schwalbenschwanz												
	ungerade 1 bis 53				9	Dornbusch	442	9.68	9	B3	38	12	60431
	ungerade 59 bis 77				9	Ginnheim	441	9.67	9	A2	38	12	60431
	gerade				9	Eschersheim	452	9.66	9	B3	39	12	60431
3804	Am Schwedlersee				4	Ostend	261	4.27	4	A1	6	5	60314
3154	Am Seckbacher Preul				11	Seckbach	390	11.75	11	A1	31	6	60389
3156	Am Seckbacher Ried												
				11	Seckbach	390	11.75	11	A1	31	6	60388	
				11	Seckbach	390	11.75	11	A1	31	6	60389	
2954	Am Seedamm				7	Rödelheim	402	7.56	7	A4	33	11	60489
181	Am Selzerbrunnen				6	Nied	562	6.43	6A	A7	53	17	65934
182	Am Siechen				6	Schwanheim	531	6.38	6A	A6	50	10	60529
3004	Am Siegesbaum				13	Nieder-Erlenbach	640	13.80	13	A2	59	14	60437
185	Am Spritzenhaus				7	Hausen	410	7.58	7	A4	26	11	60488
2740	Am Sprudel				15	Nieder-Eschbach	670	15.82	15	A2	63	14	60437
187	Am Städelshof				1	Innenstadt	070	1.01	1	A1	1	1	60313
186	Am Stadtpark				6	Höchst	580	6.45	6C	A7	54	17	65929
2643	Am Steinberg				13	Nieder-Erlenbach	640	13.80	13	A2	59	14	60437
188	Am Steinernen Kreuz				6	Griesheim	542	6.40	6A	A3	52	17	65933
189	Am Steinernen Stock				9	Dornbusch	463	9.69	9	B3	41	12	60320
191	Am Stiegelschlag				4	Bornheim	272	4.22	4	A1	18	6	60385
192	Am Stockborn				8	Praunheim	426	8.62	7	A2	36	14	60439
193	Am Strandbad Höchst				6	Höchst	580	6.45	6C	A7	54	17	65934
195	Am Tiergarten				4	Ostend	251	4.25	4	A1	16	5	60316
196	Am Traubengarten				10	Berkersheim	500	10.74	10	A2	47	14	60435
197	Am Treutengraben				7	Praunheim	424	7.60	7	A4	35	14	60488
199	Am Ulmenrück				10	Frankfurter Berg	492	10.71	10	A2	46	14	60433
3638	Am Ulmenstückweg				11	Seckbach	390	11.75	11	A1	31	6	60389

Alphabetisches Verzeichnis der Straßen, Wege, Plätze

A

Straßen- kennziffer	Namen der Straßen, Wege, Plätze	Ortsbezirk	Stadtteil	Stadtbezirk	Stadtbezirks- vorsteher- bezirk	Schieds- amtsbezirk	Sozialrat- hausbezirk	Sozialbezirk	Polizeirevier	Postleitzahl- bereich
200	Am Urselbach	8	Niederursel	481	8.63	8	A2	43	14	60439
2847	Am Villaberg	16	Bergen-Enkheim	680	16.83	16	A1	64	18	60388
2848	Am Vogelherd	16	Bergen-Enkheim	680	16.83	16	A1	64	18	60388
2849	Am Waldacker	16	Bergen-Enkheim	680	16.83	16	A1	64	18	60388
3298	Am Wäldchen	6	Höchst	570	6.44	6C	A7	54	17	65929
2966	Am Waldgraben	6	Schwanheim	532	6.37	6A	A6	51	10	60529
3542	Am Wasserpark	3	Nordend-Ost	222	3.18	3	A1	13	6	60389
3706	Am Wassertempel	5	Sachsenhausen-Süd	332	5.29	5A	A6	24	8	60599
202	Am Wasserturm	10	Preungesheim	470	10.73	10	B3	42	12	60435
203	Am Weidenbaum	6	Griesheim	541	6.39	6A	A3	52	17	65933
204	Am Weidenbusch									
		9	Ginnheim	441	9.67	9	A2	38	12	60431
		9	Dornbusch	442	9.68	9	B3	38	12	60431
205	Am Weidenwörth	6	Schwanheim	531	6.38	6A	A6	50	10	60529
206	Am Weigelsgarten	9	Eschersheim	451	9.65	9	B3	39	12	60433
207	Am Weimarfloß	9	Ginnheim	441	9.67	9	A2	38	12	60431
208	Am Weingarten	2	Bockenheim	361	2.12	2	A4	27	13	60487
2676	Am Weißberg	12	Kalbach-Riedberg	650	12.79	12	A2	60	14	60437
209	Am Weißen Stein									
	ungerade	9	Eschersheim	452	9.66	9	B3	39	12	60431
	gerade	9	Eschersheim	451	9.65	9	B3	39	12	60431
2850	Am Weißen Turm	16	Bergen-Enkheim	680	16.83	16	A1	64	18	60388
2677	Am Weißkirchener Berg	12	Kalbach-Riedberg	650	12.79	12	A2	60	14	60437
210	Am Wendelsgarten	10	Bonames	491	10.70	10	A2	45	14	60437
2711	Am Wetterhahn	14	Harheim	660	14.81	14	A2	62	14	60437
211	Am Wiesenhof	6	Schwanheim	532	6.37	6A	A6	51	10	60529
212	Am Wiesenrain	9	Ginnheim	441	9.67	9	A2	38	12	60431
2967	Am Wildpfad	6	Schwanheim	532	6.37	6A	A6	51	10	60529
3350	Am Wingert	12	Kalbach-Riedberg	650	12.79	12	A2	60	14	60437
213	Am Wingertsgrund	6	Griesheim	541	6.39	6A	A3	52	17	65933
2678	Am Zedernholz	12	Kalbach-Riedberg	650	12.79	12	A2	60	14	60437
214	Am Ziehgraben	7	Hausen	410	7.58	7	A4	26	11	60488
3204	Amaliestraße	16	Bergen-Enkheim	680	16.83	16	A1	64	18	60388
3615	Ambronnenpfad	6	Unterliederbach	622	6.52	6C	A7	57	17	65929
3552	Amelia-Mary-Earhart-Straße	5	Flughafen	327	5.34	5A	A6	23	19	60549
150	Ammelburgstraße	9	Dornbusch	463	9.69	9	B3	41	12	60320
159	Amöneburger Straße	9	Eschersheim	452	9.66	9	B3	39	12	60433
160	Amorbacher Weg	5	Sachsenhausen-Süd	332	5.29	5A	A6	24	8	60599
161	Ampèrestraße	2	Bockenheim	344	2.14	2	A4	10	11	60486
180	Amselweg	6	Unterliederbach	621	6.51	6C	A7	57	17	65929
198	Amtsgasse	6	Höchst	580	6.45	6C	A7	54	17	65929
3194	An den Bangerten	2	Bockenheim	350	2.13	2	A4	25	13	60487
2644	An den Bergen	13	Nieder-Erlenbach	640	13.80	13	A2	59	14	60437
215	An den Drei Brunnen	9	Ginnheim	441	9.67	9	A2	38	12	60431
3356	An den Drei Hohen	10	Preungesheim	470	10.73	10	B3	42	12	60435
216	An den Drei Steinen	10	Preungesheim	470	10.73	10	B3	42	12	60435
3741	An den Flesch-Werken	1	Gallus	153	1.05	1	A3	7	4	60326
217	An den Geiselwiesen	7	Praunheim	424	7.60	7	A4	35	11	60488
2851	An den Gerlachswiesen	16	Bergen-Enkheim	680	16.83	16	A1	64	18	60388
3655	An den Kaiserpappeln	15	Nieder-Eschbach	670	15.82	15	A2	63	14	60437

Straßenkennziffer	Namen der Straßen, Wege, Plätze				Ortsbezirk	Stadtteil	Stadtbezirk	Stadtbezirksvorsteherbezirk	Schiedsgerichtsbezirk	Sozialratshausbezirk	Sozialbezirk	Polizeirevier	Postleitzahlbereich
3492	An den Katharinenhöfen				2	Bockenheim	163	2.15	2	A4	10	13	60486
3071	An den Mühlwegen				8	Heddernheim	431	8.61	8	A2	37	14	60439
2999	An den Pappeln				16	Bergen-Enkheim	680	16.83	16	A1	64	18	60388
219	An den Pflanzländern				7	Praunheim	424	7.60	7	A4	35	14	60488
220	An den Postwiesen				7	Hausen	410	7.58	7	A4	26	11	60488
221	An den Riederhöfen				4	Ostend	261	4.27	4	A1	6	5	60314
222	An den Röthen				4	Bornheim	272	4.22	4	A1	18	6	60389
223	An den Schießgärten				8	Niederursel	481	8.63	8	A2	43	14	60439
225	An den Weiden				9	Eschersheim	452	9.66	9	B3	39	12	60433
3285	An der Alten Gießerei				16	Bergen-Enkheim	680	16.83	16	A1	64	18	60388
3745	An der Alten Ziegelei				15	Nieder-Eschbach	670	15.82	15	A2	63	14	60437
2679	An der Bergstraße				12	Kalbach-Riedberg	650	12.79	12	A2	60	14	60437
229	An der Bitz												
	ungerade	1	bis	3	7	Praunheim	422	7.59	7	A4	34	14	60488
	ungerade	5	bis	9	7	Praunheim	425	7.60	7	A4	35	14	60488
	gerade	2	bis	8A	7	Praunheim	422	7.59	7	A4	34	14	60488
	gerade	10	bis	20	7	Praunheim	425	7.60	7	A4	35	14	60488
2645	An der Bleiche				13	Nieder-Erlenbach	640	13.80	13	A2	59	14	60437
2741	An der Bornhohl				15	Nieder-Eschbach	670	15.82	15	A2	63	14	60437
230	An der Dammheide				2	Bockenheim	342	2.14	2	A4	10	13	60486
231	An der Fähre				6	Griesheim	541	6.39	6A	A3	52	17	65933
232	An der Festeburg				11	Seckbach	390	11.75	11	A1	31	6	60389
2616	An der Fischerweide				10	Eckenheim	461	10.72	10	B3	40	12	60435
3496	An der Goetheruh												
				5	Sachsenhausen-Süd	332	5.29	5A	A6	24	8	60599	
				5	Oberrad	380	5.28	5A	A6	30	8	60599	
2852	An der Gruckau				16	Bergen-Enkheim	680	16.83	16	A1	64	18	60388
2680	An der Grünhohl				12	Kalbach-Riedberg	650	12.79	12	A2	60	14	60437
233	An der Hauptwache												
	ungerade	1			1	Innenstadt	040	1.03	1	A1	1	1	60313
	ungerade	3	bis	15	1	Innenstadt	050	1.02	1	A1	1	1	60313
	gerade				1	Innenstadt	050	1.02	1	A1	1	1	60313
234	An der Herrenwiese				6	Schwanheim	532	6.37	6A	A6	51	10	60529
235	An der Kleinmarkthalle				1	Altstadt	010	1.01	1	A1	1	1	60311
236	An der Kreuzheck				6	Schwanheim	531	6.38	6A	A6	50	10	60529
3216	An der Landwehr				12	Kalbach-Riedberg	650	12.79	12	A2	60	14	60437
3452	An der Lindenallee				10	Frankfurter Berg	492	10.71	10	A2	46	14	60433
2610	An der Litzelwiese												
	ungerade				7	Hausen	410	7.58	7	A4	26	11	60488
	gerade				7	Praunheim	424	7.60	7	A4	35	11	60488
2608	An der Lühe				7	Hausen	410	7.58	7	A4	26	11	60488
237	An der Mainkur				11	Fechenheim	510	11.77	11	A1	48	18	60386
238	An der Mannsfaust				5	Oberrad	380	5.28	5A	A6	30	8	60599
3509	An der Marienkirche				11	Seckbach	390	11.75	11	A1	31	6	60389
2615	An der Nachtweide				9	Eschersheim	451	9.65	9	B3	39	12	60433
239	An der Nidda				6	Sossenheim	632	6.54	6C	A7	58	17	65936
240	An der Oberen Lache				6	Griesheim	542	6.40	6A	A3	52	17	65933
2853	An der Oberpforte				16	Bergen-Enkheim	680	16.83	16	A1	64	18	60388
2854	An der Pfaffenmauer				16	Bergen-Enkheim	680	16.83	16	A1	64	18	60388
2712	An der Pfarrwiese				14	Harheim	660	14.81	14	A2	62	14	60437

A

Alphabetisches Verzeichnis der Straßen, Wege, Plätze

A

Straßenkennziffer	Namen der Straßen, Wege, Plätze				Ortsbezirk	Stadtteil	Stadtbezirk	Stadtbezirksvorsteherbezirk	Schiedsgerichtsbezirk	Sozialratshausbezirk	Sozialbezirk	Polizeirevier	Postleitzahlbereich
241	An der Praunheimer Mühle				7	Praunheim	425	7.60	7	A4	35	14	60488
242	An der Ringmauer				8	Heddernheim	432	8.62	8	A2	36	14	60439
2599	An der Roseneller				10	Berkersheim	500	10.74	10	A2	47	14	60435
3257	An der Rosenkranzkirche				11	Seckbach	390	11.75	11	A1	31	6	60389
3489	An der Rotterdamer Werft				1	Gutleutviertel	151	1.04	1	A3	2	4	60327
3054	An der Ruhbank				16	Bergen-Enkheim	680	16.83	16	A1	64	18	60388
244	An der Sandelmühle				8	Heddernheim	431	8.61	8	A2	37	14	60439
3795	An der Schelteich				6	Griesheim	552	6.41	6A	A3	52	17	65933
245	An der Schwarzbachmühle				6	Schwanheim	532	6.37	6A	A6	51	10	60529
246	An der Seehecke				11	Fechenheim	510	11.77	11	A1	48	18	60386
463	An der Staufenermauer				1	Altstadt	010	1.01	1	A1	1	1	60311
3080	An der Staustufe				6	Schwanheim	532	6.37	6A	A6	51	10	60529
248	An der Steinmühle				6	Nied	561	6.42	6A	A7	53	17	65934
249	An der Tillylinde				6	Schwanheim	531	6.38	6A	A6	50	10	60529
2756	An der Walkmühle				15	Nieder-Eschbach	670	15.82	15	A2	63	14	60437
3007	An der Wehrmauer				10	Bonames	491	10.70	10	A2	45	14	60437
3317	An der Welle				2	Westend-Süd	110	2.10	2	A4	4	3	60322
2681	An der Wellenburg				12	Kalbach-Riedberg	650	12.79	12	A2	60	14	60437
250	An der Wildhube				6	Schwanheim	531	6.38	6A	A6	50	10	60529
252	An der Wolfsweide				10	Preungesheim	470	10.73	10	B3	42	12	60435
251	An der Wörthspitze				6	Nied	561	6.42	6A	A7	53	17	65934
253	An der Zingelswiese				6	Griesheim	552	6.41	6A	A3	52	17	65933
247	Andersenweg				9	Ginnheim	441	9.67	9	A2	38	12	60431
254	Andreaestraße												
	ungerade				4	Bornheim	281	4.24	4	A1	19	6	60385
	gerade 2 bis 6				4	Bornheim	281	4.24	4	A1	19	5	60385
	gerade 8 bis 24				4	Bornheim	281	4.24	4	A1	19	6	60385
255	Andreasplatz				6	Höchst	580	6.45	6C	A7	54	17	65929
256	Andreasstraße				6	Höchst	580	6.45	6C	A7	54	17	65929
257	Anemonenpfad				6	Griesheim	542	6.40	6A	A3	52	17	65933
3733	Angelika-Machinek-Straße				2	Bockenheim	163	2.15	2	A4	10	13	60486
258	Ankergasse				11	Fechenheim	520	11.78	11	A1	49	18	60386
3084	Ankunftbogen				5	Flughafen	329	5.34	5A	A6	23	19	60549
3644	Anna-Beyer-Straße				3	Nordend-West	213	3.17	3	A1	12	12	60435
3544	Anna-Lindh-Allee				15	Nieder-Eschbach	670	15.82	15	A2	63	14	60437
3746	Anna-Seghers-Pfad												
					3	Nordend-West	202	3.16	3	B3	11	12	60320
					3	Nordend-West	202	3.16	3	B3	11	12	60322
259	Annabergstraße												
	ungerade				6	Zeilsheim	604	6.49	6B	A7	56	17	65931
	gerade				6	Zeilsheim	611	6.49	6B	A7	56	17	65931
260	Annastraße				3	Nordend-West	203	3.16	3	B3	11	3	60322
261	Anne-Frank-Straße				9	Eschersheim	451	9.65	9	B3	39	12	60433
3642	Anneliese-Hoevel-Straße				3	Nordend-West	213	3.17	3	A1	12	12	60435
3651	Annemarie-Schlördt-Straße				6	Sossenheim	632	6.54	6C	A7	58	17	65936
3478	Annette-Kolb-Weg				12	Kalbach-Riedberg	651	12.79	12	A2	61	14	60438
3812	Anni-und-Erwin-Levi-Platz				1	Innenstadt	070	1.01	1	A1	1	1	60313
262	Anspacher Straße				1	Gallus	165	1.08	1	A3	8	4	60326
263	Anton-Burger-Weg				5	Sachsenhausen-Süd	332	5.29	5A	A6	24	8	60599
266	Anton-Radl-Pfad				5	Sachsenhausen-Süd	332	5.29	5A	A6	24	8	60599

Strassenkennziffer	Namen der Straßen, Wege, Plätze				Ortsbezirk	Stadtteil	Stadtbezirk	Stadtbezirksvorsteherbezirk	Schiedsgerichtsbezirk	Sozialratshausbezirk	Sozialbezirk	Polizeirevier	Postleitzahlbereich
3460	Anton-Schlüter-Straße				12	Kalbach-Riedberg	650	12.79	12	A2	60	14	60437
264	Antoniusstraße												
	ungerade	5	bis	37	8	Heddernheim	431	8.61	8	A2	37	14	60439
	ungerade	39	bis	119	8	Heddernheim	432	8.62	8	A2	36	14	60439
	gerade	4	bis	38	8	Heddernheim	431	8.61	8	A2	37	14	60439
	gerade	42	bis	84	8	Heddernheim	432	8.62	8	A2	36	14	60439
265	Antoniterstraße				6	Höchst	591	6.46	6C	A7	54	17	65929
268	Anzengruberstraße				9	Dornbusch	442	9.68	9	B3	38	12	60320
269	Apoldaer Weg				6	Zeilsheim	611	6.49	6B	A7	56	17	65931
270	Apostelstraße				5	Niederrad	372	5.36	5B	A6	28	10	60528
271	Apfelsgasse				2	Bockenheim	350	2.13	2	A4	25	13	60487
3247	Aralienstraße				6	Unterliederbach	623	6.51	6C	A7	57	17	65929
273	Arndtstraße												
	ungerade				2	Westend-Süd	170	2.11	2	A4	3	13	60325
	gerade				2	Westend-Süd	100	2.11	2	A4	3	13	60325
3061	Arnoldshainer Straße				7	Rödelheim	402	7.56	7	A4	33	11	60489
2930	Arnoldstraße				15	Nieder-Eschbach	670	15.82	15	A2	63	14	60437
274	Arnsburger Straße												
	ungerade				4	Bornheim	240	4.23	4	A1	15	5	60385
	gerade	2	bis	24	4	Ostend	252	4.25	4	A1	16	5	60385
	gerade	32	bis	78	4	Bornheim	282	4.24	4	A1	19	5	60385
275	Arnstädter Weg												
	ungerade	1	bis	9	6	Zeilsheim	604	6.49	6B	A7	56	17	65931
	ungerade	11	bis	29	6	Zeilsheim	611	6.49	6B	A7	56	17	65931
	gerade				6	Zeilsheim	611	6.49	6B	A7	56	17	65931
276	Arnsteiner Straße				3	Nordend-Ost	222	3.18	3	A1	13	6	60389
2855	Arnswalder Straße				16	Bergen-Enkheim	680	16.83	16	A1	64	18	60388
2593	Arolser Straße				11	Seckbach	390	11.75	11	A1	31	6	60389
3683	Arthur-Stern-Platz				7	Rödelheim	402	7.56	7	A4	33	11	60489
3009	Arthur-von-Weinberg-Steg				11	Fechenheim	510	11.77	11	A1	48	18	60386
3607	Arthur-von-Weinberg-Straße				12	Kalbach-Riedberg	651	12.79	12	A2	61	14	60438
277	Aschaffener Straße				5	Sachsenhausen-Süd	332	5.29	5A	A6	24	8	60599
2757	Aschebachstraße				15	Nieder-Eschbach	670	15.82	15	A2	63	14	60437
279	Assenheimer Straße				7	Rödelheim	401	7.55	7	A4	32	11	60489
3010	Aßlarer Straße				8	Heddernheim	431	8.61	8	A2	37	14	60439
280	Assmannshäuser Weg				6	Schwanheim	531	6.38	6A	A6	50	10	60529
281	Astronomenweg				6	Unterliederbach	621	6.51	6C	A7	57	17	65929
3527	Athener Straße				1	Gallus	161	1.06	1	A3	7	4	60327
2595	Atzelbergplatz				11	Seckbach	390	11.75	11	A1	31	6	60389
2594	Atzelbergstraße				11	Seckbach	390	11.75	11	A1	31	6	60389
2856	Auerbacher Straße				16	Bergen-Enkheim	680	16.83	16	A1	64	18	60388
282	Auerfeldstraße				11	Seckbach	390	11.75	11	A1	31	6	60389
283	Auerhahnstraße				6	Griesheim	552	6.41	6A	A3	52	17	65933
284	Auerstraße				6	Höchst	580	6.45	6C	A7	54	17	65929
285	Auerswaldstraße				4	Ostend	252	4.25	4	A1	16	5	60385
286	Auerweg				11	Seckbach	390	11.75	11	A1	31	6	60389
287	Auf dem Berg				6	Nied	562	6.43	6A	A7	53	17	65934
288	Auf dem Gleichen				6	Nied	562	6.43	6A	A7	53	17	65934
289	Auf dem Lohr				11	Seckbach	390	11.75	11	A1	31	6	60389
290	Auf dem Mühlberg				5	Sachsenhausen-Süd	332	5.29	5A	A6	24	8	60599

Alphabetisches Verzeichnis der Straßen, Wege, Plätze

A

Strassenkennziffer	Namen der Straßen, Wege, Plätze	Ortsbezirk	Stadtteil	Stadtbezirk	Stadtbezirksvorsteherbezirk	Schiedsgerichtsbezirk	Sozialratshausbezirk	Sozialbezirk	Polizeirevier	Postleitzahlbereich
2758	Auf dem Ried	15	Nieder-Eschbach	670	15.82	15	A2	63	14	60437
291	Auf dem Schafberg	6	Griesheim	541	6.39	6A	A3	52	17	65933
293	Auf der Beun	6	Griesheim	551	6.39	6A	A3	52	17	65933
294	Auf der Insel	7	Rödelheim	401	7.55	7	A4	32	11	60489
295	Auf der Körnerwiese	2	Westend-Nord	191	2.09	2	B3	4	3	60322
296	Auf der Kuhr	10	Berkersheim	500	10.74	10	A2	47	14	60435
297	Auf der Lindenhöhe	9	Eschersheim	452	9.66	9	B3	39	12	60433
298	Auf der Platte	10	Preungesheim	470	10.73	10	B3	42	12	60435
299	Auf der Sandeller	10	Berkersheim	500	10.74	10	A2	47	14	60435
3698	Auf der Sandkaute	16	Bergen-Enkheim	680	16.83	16	A1	64	18	60388
300	Auf der Schanz	6	Sossenheim	631	6.53	6C	A7	58	17	65936
2952	Auf der Schloßhecke	9	Ginnheim	441	9.67	9	A2	38	12	60431
2759	Auf der Steinern Straße									
	ungerade 1 bis 7	15	Nieder-Eschbach	670	15.82	15	A2	63	14	60437
	ungerade 15	10	Bonames	491	10.70	10	A2	45	14	60437
	gerade	15	Nieder-Eschbach	670	15.82	15	A2	63	14	60437
2829	Auf der Steinritz	13	Nieder-Erlenbach	640	13.80	13	A2	59	14	60437
3731	Auf der Sülze	11	Seckbach	390	11.75	11	A1	31	6	60389
3242	Auf der Ulmenklaue	11	Seckbach	390	11.75	11	A1	31	6	60389
3005	Auf der Waldhohl	13	Nieder-Erlenbach	640	13.80	13	A2	59	14	60437
303	Auf die Bach	6	Sindlingen	601	6.47	6B	A7	55	17	65931
304	Augrabenweg	6	Unterliederbach	621	6.51	6C	A7	57	17	65929
305	August-Bebel-Straße	6	Griesheim	541	6.39	6A	A3	52	17	65933
3360	August-Belz-Anlage	5	Niederrad	372	5.36	5B	A6	28	10	60528
307	August-Euler-Straße	2	Bockenheim	163	2.15	2	A4	10	13	60486
3685	August-Laubenheimer-Straße	6	Schwanheim	531	6.38	6A	A6	50	10	65929
308	August-Schanz-Straße									
	ungerade	10	Preungesheim	470	10.73	10	B3	42	14	60433
	gerade 2 bis 32	10	Preungesheim	470	10.73	10	B3	42	14	60433
	gerade 36	10	Berkersheim	500	10.74	10	A2	47	14	60433
	gerade 38 bis 82	10	Preungesheim	470	10.73	10	B3	42	14	60433
309	August-Scheidel-Straße	9	Ginnheim	441	9.67	9	A2	38	12	60431
310	August-Siebert-Straße	2	Westend-Nord	191	2.09	2	B3	4	3	60323
306	Augustenburgstraße	7	Praunheim	425	7.60	7	A4	35	14	60488
311	Augustusstraße	8	Heddernheim	431	8.61	8	A2	37	14	60439
313	Aussiger Straße	5	Sachsenhausen-Süd	326	5.34	5A	A6	23	8	60598
316	Autogenstraße	6	Griesheim	551	6.39	6A	A3	52	17	65933
318	Aystettstraße	3	Nordend-West	203	3.16	3	B3	11	3	60322
3128	Azaleenweg	10	Frankfurter Berg	492	10.71	10	A2	46	14	60433

Straßenkennziffer	Namen der Straßen, Wege, Plätze				Ortsbezirk	Stadtteil	Stadtbezirk	Stadtbezirksvorsteherbezirk	Schiedsgerichtsbezirk	Sozialratshausbezirk	Sozialbezirk	Polizeirevier	Postleitzahlbereich
319	Babenhäuser Landstraße				5	Sachsenhausen-Süd	332	5.29	5A	A6	24	8	60599
320	Bachflussweg				5	Oberrad	380	5.28	5A	A6	30	8	60599
3423	Bachforellenweg				1	Gutleutviertel	151	1.04	1	A3	2	4	60327
321	Bachmannstraße				7	Hausen	410	7.58	7	A4	26	11	60488
2857	Bachrain				16	Bergen-Enkheim	680	16.83	16	A1	64	18	60388
322	Bachstelzenweg				6	Unterliederbach	621	6.51	6C	A7	57	17	65929
2682	Bachstraße				12	Kalbach-Riedberg	650	12.79	12	A2	60	14	60437
323	Bachwiesenstraße				5	Oberrad	380	5.28	5A	A6	30	8	60599
326	Bäckergasse				5	Sachsenhausen-Nord	300	5.31	5A	A6	20	8	60594
327	Bäckerweg				3	Nordend-Ost	130	3.20	3	A1	5	3	60316
325	Badstubengasse				6	Höchst	580	6.45	6C	A7	54	17	65929
329	Baeyerstraße				6	Griesheim	551	6.39	6A	A3	52	17	65933
373	Balduinstraße												
	ungerade				5	Oberrad	380	5.28	5A	A6	30	8	60599
	gerade 62				5	Sachsenhausen-Süd	332	5.29	5A	A6	24	8	60599
	gerade 64 bis 116				5	Oberrad	380	5.28	5A	A6	30	8	60599
2858	Barbarossastraße				16	Bergen-Enkheim	680	16.83	16	A1	64	18	60388
374	Barchfeldstraße				10	Eckenheim	461	10.72	10	B3	40	12	60435
375	Barckhausstraße												
	ungerade				2	Westend-Süd	100	2.11	2	A4	3	13	60325
	gerade 2 bis 16				2	Westend-Süd	100	2.11	2	A4	3	13	60325
	gerade 18				2	Westend-Süd	100	2.11	2	A4	3	3	60325
328	Bärenstraße												
	ungerade 1 bis 5				4	Ostend	261	4.27	4	A1	6	5	60316
	ungerade 13				4	Ostend	251	4.25	4	A1	16	5	60316
	gerade 2 bis 4				4	Ostend	261	4.27	4	A1	6	5	60316
	gerade 12 bis 14				4	Ostend	251	4.25	4	A1	16	5	60316
3420	Barodapfad				4	Ostend	140	4.26	4	A1	6	5	60316
376	Bartholomäusgasse				6	Zeilsheim	611	6.49	6B	A7	56	17	65931
3144	Baruch-Baschwitz-Platz				7	Rödelheim	402	7.56	7	A4	33	11	60489
377	Basaltstraße				2	Bockenheim	361	2.12	2	A4	27	13	60487
378	Baseler Platz				1	Gutleutviertel	151	1.04	1	A3	2	4	60329
379	Baseler Straße				1	Gutleutviertel	151	1.04	1	A3	2	4	60329
2760	Bathgartenweg				15	Nieder-Eschbach	670	15.82	15	A2	63	14	60437
380	Battenberger Weg				7	Rödelheim	402	7.56	7	A4	33	11	60489
381	Batterie				6	Höchst	580	6.45	6C	A7	54	17	65929
382	Battonnstraße												
	ungerade 5 bis 47				1	Innenstadt	080	1.01	1	A1	1	1	60311
	ungerade 57 bis 65				1	Altstadt	010	1.01	1	A1	1	1	60311
	gerade 2 bis 40				1	Innenstadt	080	1.01	1	A1	1	1	60311
	gerade 50 bis 66				1	Altstadt	010	1.01	1	A1	1	1	60311
383	Bauhofstraße				6	Höchst	580	6.45	6C	A7	54	17	65929
384	Baumertstraße												
	ungerade 1 bis 29				11	Fechenheim	510	11.77	11	A1	48	18	60386
	ungerade 37 bis 81				11	Fechenheim	520	11.78	11	A1	49	18	60386
	gerade 2 bis 32				11	Fechenheim	510	11.77	11	A1	48	18	60386
	gerade 38 bis 88				11	Fechenheim	520	11.78	11	A1	49	18	60386

Alphabetisches Verzeichnis der Straßen, Wege, Plätze

B

Strassenkennziffer	Namen der Straßen, Wege, Plätze				Ortsbezirk	Stadtteil	Stadtbezirk	Stadtbezirksvorsteherbezirk	Schiedsgerichtsbezirk	Sozialratshausbezirk	Sozialbezirk	Polizeirevier	Postleitzahlbereich
385	Baumweg												
	ungerade	1	bis	39	3	Nordend-Ost	130	3.20	3	A1	14	3	60316
	ungerade	41	bis	57	3	Nordend-Ost	130	3.20	3	A1	5	3	60316
	gerade	2	bis	42	3	Nordend-Ost	130	3.20	3	A1	14	3	60316
	gerade	44	bis	50	3	Nordend-Ost	130	3.20	3	A1	5	3	60316
386	Baustraße				3	Nordend-West	201	3.21	3	B3	11	3	60322
387	Bebraer Straße				11	Fechenheim	510	11.77	11	A1	48	18	60386
388	Bechtenwaldstraße				6	Zeilsheim	612	6.50	6B	A7	56	17	65931
2859	Beckerserlen				16	Bergen-Enkheim	680	16.83	16	A1	64	18	60388
390	Beethovenplatz				2	Westend-Süd	170	2.11	2	A4	3	13	60325
391	Beethovenstraße				2	Westend-Süd	170	2.11	2	A4	3	13	60325
392	Belchenstraße				5	Niederrad	371	5.35	5B	A6	28	10	60528
2795	Ben-Gurion-Ring												
	ungerade	21	bis	91	15	Nieder-Eschbach	670	15.82	15	A2	63	14	60437
	ungerade	95	bis	163	10	Bonames	491	10.70	10	A2	45	14	60437
	gerade	2	bis	100	15	Nieder-Eschbach	670	15.82	15	A2	63	14	60437
	gerade	102	bis	170	10	Bonames	491	10.70	10	A2	45	14	60437
	gerade	172	bis	186	15	Nieder-Eschbach	670	15.82	15	A2	63	14	60437
393	Bendelgasse				8	Heddernheim	431	8.61	8	A2	37	14	60439
2997	Bendergasse				1	Altstadt	010	1.01	1	A1	1	1	60311
3581	Berberitzenweg				10	Berkersheim	500	10.74	10	A2	47	14	60435
2860	Berger Marktplatz				16	Bergen-Enkheim	680	16.83	16	A1	64	18	60388
3611	Berger Rathausplatz				16	Bergen-Enkheim	680	16.83	16	A1	64	18	60388
3495	Berger Schützenhaus (Wohnplatz)				16	Bergen-Enkheim	680	16.83	16	A1	64	18	60388
396	Berger Straße												
	ungerade	15	bis	41	3	Nordend-Ost	130	3.20	3	A1	5	3	60316
	ungerade	47	bis	101	3	Nordend-Ost	230	3.20	3	A1	14	3	60316
	ungerade	107	bis	179	4	Bornheim	240	4.23	4	A1	15	6	60385
	ungerade	183	bis	225	4	Bornheim	271	4.23	4	A1	15	6	60385
	ungerade	233	bis	387	4	Bornheim	272	4.22	4	A1	18	6	60385
	gerade	4	bis	42	3	Nordend-Ost	130	3.20	3	A1	14	3	60316
	gerade	46	bis	124B	3	Nordend-Ost	230	3.20	3	A1	14	3	60316
	gerade	126	bis	190	4	Bornheim	240	4.23	4	A1	15	6	60385
	gerade	194	bis	206	4	Bornheim	282	4.24	4	A1	19	6	60385
	gerade	212	bis	296	4	Bornheim	281	4.24	4	A1	19	6	60385
	gerade	308	bis	458	4	Bornheim	290	4.22	4	A1	18	6	60385
397	Berger Weg				11	Seckbach	390	11.75	11	A1	31	6	60389
398	Bergesgrundweg				5	Sachsenhausen-Süd	332	5.29	5A	A6	24	8	60599
399	Bergmannweg				6	Nied	562	6.43	6A	A7	53	17	65934
400	Berkersheimer Bahnstraße				10	Berkersheim	500	10.74	10	A2	47	14	60435
401	Berkersheimer Hohl				10	Berkersheim	500	10.74	10	A2	47	14	60435
402	Berkersheimer Obergasse				10	Berkersheim	500	10.74	10	A2	47	14	60435
403	Berkersheimer Untergasse				10	Berkersheim	500	10.74	10	A2	47	14	60435
404	Berkersheimer Weg												
	ungerade	7	bis	155	10	Frankfurter Berg	492	10.71	10	A2	46	14	60433
	ungerade	163	bis	205	9	Eschersheim	451	9.65	9	B3	39	12	60433
	gerade	2A	bis	102	10	Frankfurter Berg	492	10.71	10	A2	46	14	60433
	gerade	104	bis	120	9	Eschersheim	451	9.65	9	B3	39	12	60433

Straßenkennziffer	Namen der Straßen, Wege, Plätze				Ortsbezirk	Stadtteil	Stadtbezirk	Stadtbezirksvorsteherbezirk	Schiedsgerichtsbezirk	Sozialratshausbezirk	Sozialbezirk	Polizeirevier	Postleitzahlbereich
405	Berliner Straße												
	ungerade				1	Altstadt	010	1.01	1	A1	1	1	60311
	gerade	2	bis	72	1	Altstadt	010	1.01	1	A1	1	1	60311
	gerade	74			1	Innenstadt	040	1.03	1	A1	1	1	60311
406	Bernadottestraße												
	ungerade				8	Heddernheim	432	8.62	8	A2	36	14	60439
	gerade				8	Praunheim	426	8.62	7	A2	36	14	60439
407	Bernburger Weg				6	Zeilsheim	611	6.49	6B	A7	56	17	65931
2761	Berner Straße				15	Nieder-Eschbach	670	15.82	15	A2	63	14	60437
3543	Bernhard-Becker-Straße				3	Nordend-Ost	222	3.18	3	A1	13	6	60389
3548	Bernhard-Grzimek-Allee												
	ungerade				4	Ostend	251	4.25	4	A1	16	5	60316
	gerade				4	Ostend	140	4.26	4	A1	6	5	60316
3662	Bernhard-Hermkes-Straße				12	Kalbach-Riedberg	651	12.79	12	A2	61	14	60438
408	Bernhard-Mannfeld-Weg				5	Sachsenhausen-Süd	332	5.29	5A	A6	24	8	60599
3779	Bernhard-Sekles-Platz				2	Westend-Süd	100	2.11	2	A4	3	13	60325
409	Bernusstraße				2	Bockenheim	362	2.12	2	A4	27	13	60487
2742	Bert-Brecht-Straße				15	Nieder-Eschbach	670	15.82	15	A2	63	14	60437
3514	Bertha-Bagge-Straße				12	Kalbach-Riedberg	651	12.79	12	A2	61	14	60438
3754	Bertha-Pappenheim-Platz				1	Innenstadt	040	1.03	1	A1	1	1	60311
410	Bertha-von-Suttner-Ring				5	Sachsenhausen-Süd	323	5.30	5A	A6	22	8	60598
411	Bertholdstraße				8	Praunheim	426	8.62	7	A2	36	14	60439
413	Bertramstraße												
	ungerade	21	bis	45	3	Nordend-West	202	3.16	3	B3	11	12	60320
	ungerade	49	bis	95	9	Dornbusch	462	9.69	9	B3	41	12	60320
	gerade	2	bis	8	3	Nordend-West	202	3.16	3	B3	11	12	60320
	gerade	14	bis	26	9	Dornbusch	463	9.69	9	B3	41	12	60320
414	Bertramswiese				3	Nordend-West	202	3.16	3	B3	11	12	60320
415	Beselerstraße				4	Ostend	252	4.25	4	A1	16	5	60385
2861	Bessemerstraße				16	Bergen-Enkheim	680	16.83	16	A1	64	18	60388
3549	Bessie-Coleman-Straße				5	Flughafen	327	5.34	5A	A6	23	19	60549
416	Bethmann-Hollweg-Straße				5	Oberrad	380	5.28	5A	A6	30	8	60599
417	Bethmannstraße												
	ungerade	3	bis	19	1	Altstadt	010	1.01	1	A1	1	1	60311
	ungerade	23	bis	41	1	Innenstadt	040	1.03	1	A1	1	1	60311
	gerade	2	bis	10	1	Altstadt	010	1.01	1	A1	1	1	60311
	gerade	50	bis	58	1	Innenstadt	040	1.03	1	A1	1	1	60311
418	Bettinaplatz				2	Westend-Süd	170	2.11	2	A4	3	13	60325
419	Bettinastraße												
	ungerade				2	Westend-Süd	170	2.11	2	A4	3	13	60325
	gerade				2	Westend-Süd	100	2.11	2	A4	3	13	60325
420	Betzdorfer Straße				6	Sossenheim	632	6.54	6C	A7	58	17	65936
421	Beunestraße				6	Nied	561	6.42	6A	A7	53	17	65934
422	Beuthener Straße				5	Sachsenhausen-Süd	326	5.34	5A	A6	23	8	60598
2933	Bickelhof (Wohnplatz)				16	Bergen-Enkheim	680	16.83	16	A1	64	18	60388
2968	Bickenbacher Weg				6	Schwanheim	532	6.37	6A	A6	51	10	60529
423	Biebergasse				1	Innenstadt	050	1.02	1	A1	1	1	60313
3729	Bieberpark				15	Nieder-Eschbach	670	15.82	15	A2	63	14	60437
424	Biedenkopfer Weg				7	Rödelheim	402	7.56	7	A4	33	11	60489
425	Biegweg				2	Bockenheim	344	2.14	2	A4	10	11	60486

Alphabetisches Verzeichnis der Straßen, Wege, Plätze

B

Strassenkennziffer	Namen der Straßen, Wege, Plätze				Ortsbezirk	Stadtteil	Stadtbezirk	Stadtbezirksvorsteherbezirk	Schieds-amtsbezirk	Sozialrat-hausbezirk	Sozialbezirk	Polizei-vier	Postleitzahlbereich
426	Bielefelder Straße												
	ungerade	1	bis	35	6	Zeilsheim	611	6.49	6B	A7	56	17	65931
	ungerade	37	bis	91	6	Zeilsheim	604	6.49	6B	A7	56	17	65931
	gerade	2	bis	22	6	Zeilsheim	611	6.49	6B	A7	56	17	65931
	gerade	24	bis	138	6	Zeilsheim	604	6.49	6B	A7	56	17	65931
427	Bildäckerstraße				6	Nied	561	6.42	6A	A7	53	17	65934
428	Billtalstraße				6	Höchst	580	6.45	6C	A7	54	17	65929
429	Bilsteinweg				10	Preungesheim	470	10.73	10	B3	42	12	60435
430	Bindingstraße				5	Sachsenhausen-Süd	323	5.30	5A	A6	22	8	60598
431	Bingelsweg												
	ungerade				6	Griesheim	542	6.40	6A	A3	52	17	65933
	gerade	40	bis	80	6	Griesheim	542	6.40	6A	A3	52	17	65933
	gerade	102	bis	114	6	Griesheim	552	6.41	6A	A3	52	17	65933
432	Birkenweg				2	Bockenheim	342	2.14	2	A4	10	13	60486
433	Birkholzweg				9	Eschersheim	451	9.65	9	B3	39	12	60433
2605	Birminghamstraße				6	Nied	562	6.43	6A	A7	53	17	65934
435	Birsteiner Straße				11	Fechenheim	510	11.77	11	A1	48	18	60386
436	Bischofsheimer Platz				1	Gallus	164	1.08	1	A3	8	4	60326
437	Bischofsheimer Straße				1	Gallus	164	1.08	1	A3	8	4	60326
438	Bischofsweg												
	ungerade	1	bis	19C	5	Sachsenhausen-Süd	326	5.34	5A	A6	23	8	60598
	ungerade	25	bis	65	5	Sachsenhausen-Süd	323	5.30	5A	A6	22	8	60598
	gerade	6	bis	12	5	Sachsenhausen-Süd	326	5.34	5A	A6	23	8	60598
	gerade	32	bis	62	5	Sachsenhausen-Süd	323	5.30	5A	A6	22	8	60598
439	Bitterfelder Weg				6	Zeilsheim	611	6.49	6B	A7	56	17	65931
440	Blanchardstraße				2	Bockenheim	362	2.12	2	A4	27	13	60487
441	Blankenburger Weg				6	Zeilsheim	611	6.49	6B	A7	56	17	65931
442	Blankenheimer Straße				6	Schwanheim	531	6.38	6A	A6	50	10	60529
443	Blauenstraße				5	Niederrad	371	5.35	5B	A6	28	10	60528
3296	Blauglockenweg												
	ungerade				6	Höchst	570	6.44	6C	A7	54	17	65929
	gerade	2	bis	18	6	Unterliederbach	622	6.52	6C	A7	57	17	65929
	gerade	20	bis	32	6	Höchst	570	6.44	6C	A7	54	17	65929
444	Blauhändgasse				1	Altstadt	010	1.01	1	A1	1	1	60311
445	Blauländchenstraße				6	Zeilsheim	611	6.49	6B	A7	56	17	65931
3252	Blauwiesenweg				8	Heddernheim	431	8.61	8	A2	37	14	60439
446	Bleichstraße				1	Innenstadt	060	1.02	1	A1	1	1	60313
447	Bleidenstraße				1	Altstadt	010	1.01	1	A1	1	1	60311
448	Bleiweißstraße				5	Oberrad	380	5.28	5A	A6	30	8	60599
450	Blumenstraße				3	Nordend-West	120	3.21	3	A1	5	3	60318
3294	Blütenweg												
	ungerade				6	Höchst	570	6.44	6C	A7	54	17	65929
	gerade	4	bis	30	6	Unterliederbach	622	6.52	6C	A7	57	17	65929
	gerade	32	bis	44	6	Höchst	570	6.44	6C	A7	54	17	65929
451	Bockenheimer Anlage				2	Westend-Süd	110	2.10	2	A4	4	3	60322

Strassenkennziffer	Namen der Straßen, Wege, Plätze				Ortsbezirk	Stadtteil	Stadtbezirk	Stadtbezirksvorsteherbezirk	Schieds-amtsbezirk	Sozialrat-hausbezirk	Sozialbezirk	Polizeirevier	Postleitzahlbereich
452	Bockenheimer Landstraße												
	ungerade	9	bis	77	2	Westend-Süd	100	2.11	2	A4	3	3	60325
	ungerade	79	bis	111	2	Westend-Süd	170	2.11	2	A4	3	3	60325
	ungerade	131	bis	135	2	Westend-Süd	170	2.11	2	A4	3	13	60325
	gerade	2	bis	4	2	Westend-Süd	110	2.10	2	A4	4	3	60306
	gerade	6	bis	42	2	Westend-Süd	110	2.10	2	A4	4	3	60323
	gerade	64	bis	108	2	Westend-Süd	180	2.10	2	A4	4	3	60323
	gerade	124			2	Westend-Süd	180	2.10	2	A4	4	3	60325
454	Bockenheimer Wiesenweg				2	Bockenheim	362	2.12	2	A4	27	13	60487
459	Böcklinstraße				5	Sachsenhausen-Nord	322	5.33	5A	A6	21	8	60596
455	Bodelschwinghstraße												
	ungerade				11	Fechenheim	510	11.77	11	A1	48	18	60386
	gerade	2	bis	30	11	Fechenheim	510	11.77	11	A1	48	18	60386
	gerade	34	bis	38	11	Fechenheim	520	11.78	11	A1	49	18	60386
456	Bodenbacher Weg				5	Sachsenhausen-Süd	326	5.34	5A	A6	23	8	60598
457	Bodenseestraße				11	Fechenheim	510	11.77	11	A1	48	18	60386
458	Bodenstedtstraße				5	Sachsenhausen-Nord	324	5.32	5A	A6	21	8	60594
3304	Bodenweg				4	Bornheim	272	4.22	4	A1	18	6	60389
460	Boehlepark				5	Sachsenhausen-Süd	323	5.30	5A	A6	22	8	60598
461	Böhmerstraße				2	Westend-Nord	191	2.09	2	B3	4	3	60322
467	Bolongarostraße												
	ungerade	17	bis	75	6	Nied	561	6.42	6A	A7	53	17	65934
	ungerade	83	bis	189	6	Höchst	580	6.45	6C	A7	54	17	65929
	gerade	2	bis	68	6	Nied	561	6.42	6A	A7	53	17	65934
	gerade	82	bis	128	6	Höchst	580	6.45	6C	A7	54	17	65929
	gerade	130	bis	186	6	Höchst	591	6.46	6C	A7	54	17	65929
468	Bommersheimer Straße				7	Praunheim	422	7.59	7	A4	34	14	60488
469	Bonameser Hainstraße				10	Bonames	491	10.70	10	A2	45	14	60437
470	Bonameser Hintergasse				10	Bonames	491	10.70	10	A2	45	14	60437
471	Bonameser Mittulgasse				10	Bonames	491	10.70	10	A2	45	14	60437
473	Bonameser Straße												
	ungerade				9	Eschersheim	451	9.65	9	B3	39	12	60433
	gerade	2	bis	44	9	Eschersheim	451	9.65	9	B3	39	12	60433
	gerade	92	bis	198	9	Eschersheim	451	9.65	9	B3	39	14	60433
3470	Bonifatiuspark				12	Kalbach-Riedberg	651	12.79	12	A2	61	14	60438
2683	Bonifatiusstraße				12	Kalbach-Riedberg	650	12.79	12	A2	60	14	60437
462	Bönstädter Straße				4	Bornheim	272	4.22	4	A1	18	6	60385
475	Bornemannstraße				5	Sachsenhausen-Süd	332	5.29	5A	A6	24	8	60599
652	Börneplatz				1	Innenstadt	080	1.01	1	A1	1	1	60311
3291	Bornheimer Fünffingerplätzchen				4	Bornheim	271	4.23	4	A1	15	6	60385
476	Bornheimer Landstraße												
	ungerade	1	bis	45	3	Nordend-Ost	230	3.20	3	A1	14	3	60316
	ungerade	49	bis	79	3	Nordend-Ost	130	3.20	3	A1	5	3	60316
	gerade	2	bis	38	3	Nordend-Ost	230	3.20	3	A1	14	3	60316
	gerade	42	bis	64	3	Nordend-Ost	221	3.19	3	A1	13	3	60316
477	Bornheimer Landwehr												
	ungerade				4	Bornheim	282	4.24	4	A1	19	5	60385
	gerade				4	Ostend	252	4.25	4	A1	16	5	60385
2646	Bornweg				13	Nieder-Erlenbach	640	13.80	13	A2	59	14	60437
2862	Bornweidstraße				16	Bergen-Enkheim	680	16.83	16	A1	64	18	60388

Alphabetisches Verzeichnis der Straßen, Wege, Plätze

B

Straßenkennziffer	Namen der Straßen, Wege, Plätze				Ortsbezirk	Stadtteil	Stadtbezirk	Stadtbezirksvorsteherbezirk	Schiedsgerichtsbezirk	Sozialratshausbezirk	Sozialbezirk	Polizeirevier	Postleitzahlbereich
478	Bornwiesenberg												
	ungerade	43	bis	55	3	Nordend-West	120	3.21	3	A1	5	3	60322
	ungerade	61	bis	81	3	Nordend-West	201	3.21	3	B3	11	3	60322
	gerade	2	bis	14	3	Nordend-West	120	3.21	3	A1	5	3	60322
	gerade	18	bis	34	3	Nordend-West	201	3.21	3	B3	11	3	60322
464	Börsenplatz				1	Innenstadt	050	1.02	1	A1	1	1	60313
465	Börsenstraße				1	Innenstadt	050	1.02	1	A1	1	1	60313
479	Borsigallee												
	ungerade	9	bis	31	11	Seckbach	390	11.75	11	A1	31	18	60388
	ungerade	33	bis	69	16	Bergen-Enkheim	680	16.83	16	A1	64	18	60388
	gerade	2	bis	24C	11	Seckbach	390	11.75	11	A1	31	18	60388
	gerade	26	bis	40	16	Bergen-Enkheim	680	16.83	16	A1	64	18	60388
480	Boseweg				6	Schwanheim	532	6.37	6A	A6	51	10	60529
3381	Boskoopstraße				10	Preungesheim	470	10.73	10	B3	42	12	60435
481	Boßstraße				10	Preungesheim	470	10.73	10	B3	42	12	60435
482	Bottenhorner Weg				7	Rödelheim	402	7.56	7	A4	33	11	60489
466	Böttgerstraße				3	Nordend-Ost	222	3.18	3	A1	13	6	60389
483	Brahmsstraße				3	Nordend-West	212	3.17	3	A1	12	3	60318
484	Brand				6	Höchst	591	6.46	6C	A7	54	17	65929
2647	Brandenburger Weg				13	Nieder-Erlenbach	640	13.80	13	A2	59	14	60437
3148	Brandhöfchen				10	Bonames	491	10.70	10	A2	45	14	60437
485	Braubachstraße				1	Altstadt	010	1.01	1	A1	1	1	60311
486	Braumannstraße				10	Preungesheim	470	10.73	10	B3	42	12	60435
487	Braunfelsstraße				2	Bockenheim	163	2.15	2	A4	10	13	60486
488	Braunschweiger Weg				6	Zeilsheim	611	6.49	6B	A7	56	17	65931
489	Bregenzer Straße				11	Fechenheim	520	11.78	11	A1	49	18	60386
490	Breidensteiner Weg				7	Rödelheim	402	7.56	7	A4	33	11	60489
491	Breite Gasse				1	Innenstadt	070	1.01	1	A1	1	1	60313
492	Breitenbachbrücke												
					7	Bockenheim	343	7.57	2	A4	26	11	60487
					7	Bockenheim	343	7.57	2	A4	26	13	60487
					2	Bockenheim	350	2.13	2	A4	25	13	60487
					2	Bockenheim	362	2.12	2	A4	27	13	60487
493	Breitenbachstraße				7	Bockenheim	343	7.57	2	A4	26	11	60487
494	Breitlacherstraße				7	Rödelheim	402	7.56	7	A4	33	11	60489
495	Bremer Platz				2	Westend-Nord	191	2.09	2	B3	4	3	60322
496	Bremer Straße												
	ungerade				2	Westend-Nord	191	2.09	2	B3	4	3	60323
	gerade				2	Westend-Nord	191	2.09	2	B3	4	3	60322
497	Brendelstraße				7	Hausen	410	7.58	7	A4	26	11	60488
498	Brentanopark				7	Rödelheim	401	7.55	7	A4	32	11	60489
499	Brentanostraße												
	ungerade				2	Westend-Süd	100	2.11	2	A4	3	13	60325
	gerade	2	bis	18	2	Westend-Süd	100	2.11	2	A4	3	13	60325
	gerade	18A			2	Westend-Süd	100	2.11	2	A4	3	3	60325
500	Breslauer Straße				5	Sachsenhausen-Süd	326	5.34	5A	A6	23	8	60598
501	Breubergstraße				5	Niederrad	371	5.35	5B	A6	28	10	60528
502	Breuerwiesenstraße				6	Höchst	580	6.45	6C	A7	54	17	65929
503	Breulsweg				5	Sachsenhausen-Süd	332	5.29	5A	A6	24	8	60599
504	Briandring				5	Sachsenhausen-Süd	323	5.30	5A	A6	22	8	60598

Straßenkennziffer	Namen der Straßen, Wege, Plätze				Ortsbezirk	Stadtteil	Stadtbezirk	Stadtbezirksvorsteherbezirk	Schiedsgerichtsbezirk	Sozialratshausbezirk	Sozialbezirk	Polizeirevier	Postleitzahlbereich
3783	Brigitte-Frauendorf-Straße				7	Bockenheim	343	7.57	2	A4	26	11	60486
506	Brohltalstraße				6	Schwanheim	531	6.38	6A	A6	50	10	60529
507	Brombeerpfad				6	Griesheim	542	6.40	6A	A3	52	17	65933
508	Brommstraße				9	Dornbusch	463	9.69	9	B3	41	12	60320
505	Brönnnerstraße				1	Innenstadt	060	1.02	1	A1	1	1	60313
509	Broßstraße				2	Bockenheim	362	2.12	2	A4	27	13	60487
510	Bruchfeldplatz				5	Niederrad	371	5.35	5B	A6	28	10	60528
511	Bruchfeldstraße				5	Niederrad	371	5.35	5B	A6	28	10	60528
512	Bruchstraße				5	Sachsenhausen-Nord	324	5.32	5A	A6	21	8	60594
513	Brückenstraße												
	ungerade	3	bis	41	5	Sachsenhausen-Nord	300	5.31	5A	A6	20	8	60594
	ungerade	43	bis	79	5	Sachsenhausen-Nord	324	5.32	5A	A6	21	8	60594
	gerade	32	bis	60	5	Sachsenhausen-Nord	300	5.31	5A	A6	20	8	60594
	gerade	66	bis	94	5	Sachsenhausen-Nord	324	5.32	5A	A6	21	8	60594
514	Brückhofstraße				1	Innenstadt	080	1.01	1	A1	1	1	60311
515	Brüder-Grimm-Straße												
	ungerade	3	bis	13	4	Ostend	251	4.25	4	A1	16	5	60314
	ungerade	31	bis	61	4	Ostend	252	4.25	4	A1	16	5	60385
	gerade	8	bis	16	4	Ostend	251	4.25	4	A1	16	5	60314
	gerade	20	bis	66	4	Ostend	252	4.25	4	A1	16	5	60385
2863	Bruderhofstraße				16	Bergen-Enkheim	680	16.83	16	A1	64	18	60388
516	Brühlfeld				8	Heddernheim	431	8.61	8	A2	37	14	60439
517	Brühlstraße				8	Heddernheim	431	8.61	8	A2	37	14	60439
3716	Brüningpark				6	Höchst	580	6.45	6C	A7	54	17	65929
518	Brüningstraße												
	ungerade	3	bis	27	6	Höchst	591	6.46	6C	A7	54	17	65929
	ungerade	45			6	Höchst	592	6.46	6C	A7	54	17	65929
	gerade	2	bis	38	6	Höchst	591	6.46	6C	A7	54	17	65929
	gerade	50	bis	62	6	Höchst	592	6.46	6C	A7	54	17	65929
519	Brunnenpfad				6	Nied	562	6.43	6A	A7	53	17	65934
520	Brunnenstraße				5	Oberrad	380	5.28	5A	A6	30	8	60599
3147	Bruno-Asch-Anlage				6	Höchst	591	6.46	6C	A7	54	17	65929
3034	Bruno-Poelke-Straße				2	Bockenheim	163	2.15	2	A4	10	13	60486
2627	Bruno-Stürmer-Straße				6	Schwanheim	532	6.37	6A	A6	51	10	60529
3501	Brüsseler Straße				1	Gallus	161	1.06	1	A3	7	13	60327
3241	Buber-Neumann-Weg				8	Heddernheim	431	8.61	8	A2	37	14	60439
521	Buchbornstraße				7	Praunheim	422	7.59	7	A4	34	14	60488
2934	Buchenhorster Hof (Wohnplatz)				16	Bergen-Enkheim	680	16.83	16	A1	64	18	60388
522	Buchenrodestraße				5	Niederrad	371	5.35	5B	A6	28	10	60528
523	Buchenstraße				6	Griesheim	552	6.41	6A	A3	52	17	65933
524	Buchgasse				1	Altstadt	010	1.01	1	A1	1	1	60311
3319	Buchrainplatz				5	Oberrad	380	5.28	5A	A6	30	8	60599
525	Buchrainstraße												
	ungerade	3	bis	97	5	Oberrad	380	5.28	5A	A6	30	8	60599
	ungerade	101			5	Sachsenhausen-Süd	332	5.29	5A	A6	24	8	60599
	gerade	2	bis	84	5	Oberrad	380	5.28	5A	A6	30	8	60599
	gerade	94	bis	200	5	Sachsenhausen-Süd	332	5.29	5A	A6	24	8	60599
3583	Buchsbaumweg				10	Berkersheim	500	10.74	10	A2	47	14	60435
3474	Buchscheerfeldweg				5	Sachsenhausen-Süd	325	5.34	5A	A6	23	10	60598

B

Straßen- kennziffer	Namen der Straßen, Wege, Plätze				Ortsbezirk	Stadtteil	Stadtbezirk	Stadtbezirks- vorsteher- bezirk	Schieds- amtsbezirk	Sozialrat- hausbezirk	Sozialbezirk	Polizei- revier	Postleitzahl- bereich
526	Buchwaldstraße												
	ungerade				4	Bornheim	290	4.22	4	A1	18	6	60385
	gerade				4	Bornheim	281	4.24	4	A1	19	6	60385
528	Bückerburger Weg				6	Zeilsheim	611	6.49	6B	A7	56	17	65931
2762	Budapester Straße				15	Nieder-Eschbach	670	15.82	15	A2	63	14	60437
529	Büdingen Straße				10	Eckenheim	461	10.72	10	B3	40	12	60435
532	Bundenweg				9	Dornbusch	463	9.69	9	B3	41	12	60320
530	Bürgeler Straße				11	Fechenheim	520	11.78	11	A1	49	18	60386
574	Burgenlandweg												
	ungerade				5	Oberrad	380	5.28	5A	A6	30	8	60599
	gerade				5	Sachsenhausen-Süd	332	5.29	5A	A6	24	8	60599
3564	Bürgermeister-Schubert-Park				6	Griesheim	541	6.39	6A	A3	52	17	65933
2713	Bürgerstraße				14	Harheim	660	14.81	14	A2	62	14	60437
575	Burgfriedenstraße				7	Rödelheim	402	7.56	7	A4	33	11	60489
576	Burggraben				6	Höchst	580	6.45	6C	A7	54	17	65929
577	Burgholzer Platz				9	Eschersheim	452	9.66	9	B3	39	12	60433
578	Burgholzer Straße				9	Eschersheim	452	9.66	9	B3	39	12	60433
579	Burglehen				11	Fechenheim	520	11.78	11	A1	49	18	60386
580	Burgstraße												
	ungerade	3	bis	43	3	Nordend-Ost	221	3.19	3	A1	13	3	60316
	ungerade	45	bis	95	3	Nordend-Ost	222	3.18	3	A1	13	6	60389
	gerade	2	bis	60	3	Nordend-Ost	230	3.20	3	A1	14	3	60316
	gerade	68	bis	134	4	Bornheim	240	4.23	4	A1	15	6	60389
	gerade	136	bis	142	4	Bornheim	271	4.23	4	A1	15	6	60389
581	Burgunderweg				6	Unterliederbach	622	6.52	6C	A7	57	17	65929
582	Burnitzstraße				5	Sachsenhausen-Nord	322	5.33	5A	A6	21	8	60596
583	Butzbacher Straße				3	Nordend-Ost	222	3.18	3	A1	13	6	60389
584	Butznickelweg				6	Zeilsheim	612	6.50	6B	A7	56	17	65931
585	Buzzistraße				2	Bockenheim	163	2.15	2	A4	10	13	60486

Straßenkennziffer	Namen der Straßen, Wege, Plätze	Ortsbezirk	Stadtteil	Stadtbezirk	Stadtbezirksvorsteherbezirk	Schiedsgerichtsbezirk	Sozialratshausbezirk	Sozialbezirk	Polizeirevier	Postleitzahlbereich
3003	Cäcilia-Lauth-Spielpark	6	Sossenheim	632	6.54	6C	A7	58	17	65936
3758	Cäcilie-Breckheimer-Platz	11	Riederwald	262	11.76	11	A1	17	18	60386
586	Cäcilienstraße	9	Eschersheim	451	9.65	9	B3	39	12	60433
587	Camberger Straße									
	ungerade	1	Gallus	153	1.05	1	A3	7	4	60327
	gerade 4	1	Gutleutviertel	151	1.04	1	A3	2	4	60327
	gerade 10 bis 12	1	Gallus	152	1.06	1	A3	7	4	60327
588	Camillo-Sitte-Weg	7	Praunheim	422	7.59	7	A4	34	14	60488
2684	Carbonestraße	12	Kalbach-Riedberg	650	12.79	12	A2	60	14	60437
2792	Carl-Barthel-Weg	5	Sachsenhausen-Süd	323	5.30	5A	A6	22	8	60598
1363	Carl-Benz-Straße									
	ungerade 1 bis 7	11	Fechenheim	510	11.77	11	A1	48	5	60314
	ungerade 9 bis 11	11	Fechenheim	510	11.77	11	A1	48	18	60314
	ungerade 21 bis 29	11	Fechenheim	510	11.77	11	A1	48	18	60386
	ungerade 31 bis 47	11	Fechenheim	520	11.78	11	A1	49	18	60386
	gerade 2 bis 6	4	Ostend	261	4.27	4	A1	6	5	60314
	gerade 8 bis 10	11	Fechenheim	520	11.78	11	A1	49	18	60314
	gerade 14 bis 22	11	Fechenheim	520	11.78	11	A1	49	18	60386
589	Carl-Goerdeler-Straße	9	Dornbusch	462	9.69	9	B3	41	12	60320
590	Carl-Heicke-Weg	4	Ostend	252	4.25	4	A1	16	5	60385
3667	Carl-Hermann-Rudloff-Allee	12	Kalbach-Riedberg	651	12.79	12	A2	61	14	60438
2864	Carl-Schultis-Straße	16	Bergen-Enkheim	680	16.83	16	A1	64	18	60388
591	Carl-Sonnenschein-Straße	6	Sossenheim	632	6.54	6C	A7	58	17	65936
3200	Carl-Theodor-Reiffenstein-Platz	1	Altstadt	010	1.01	1	A1	1	1	60313
592	Carl-Ulrich-Brücke	11	Fechenheim	520	11.78	11	A1	49	18	60386
3330	Carl-von-Noorden-Platz	5	Sachsenhausen-Nord	322	5.33	5A	A6	21	8	60596
593	Carl-von-Weinberg-Park	5	Niederrad	372	5.36	5B	A6	28	10	60528
594	Carl-von-Weinberg-Straße	2	Westend-Nord	192	2.09	2	B3	4	12	60320
3273	Carl-Weigert-Platz	5	Sachsenhausen-Nord	322	5.33	5A	A6	21	8	60596
2865	Carl-Zeiss-Straße	16	Bergen-Enkheim	680	16.83	16	A1	64	18	60388
3268	Carlo-Schmid-Platz	2	Bockenheim	361	2.12	2	A4	27	13	60325
3534	Cäsar-von-Hofacker-Straße	12	Kalbach-Riedberg	651	12.79	12	A2	61	14	60438
3208	Casimirstraße	16	Bergen-Enkheim	680	16.83	16	A1	64	18	60388
595	Casparistraße	10	Eckenheim	461	10.72	10	B3	40	12	60435
596	Cassellastraße	11	Fechenheim	510	11.77	11	A1	48	18	60386
3512	Celsiusplatz	2	Bockenheim	342	2.14	2	A4	10	13	60486
3324	Cézanneweg	12	Kalbach-Riedberg	651	12.79	12	A2	61	14	60438
597	Chamissostraße									
	ungerade	9	Ginnheim	441	9.67	9	A2	38	12	60431
	gerade	9	Dornbusch	442	9.68	9	B3	38	12	60431
3261	Charlotte-Schiffler-Straße	5	Oberrad	380	5.28	5A	A6	30	8	60599
2935	Charlottenhof (Wohnplatz)	16	Bergen-Enkheim	680	16.83	16	A1	64	18	60388
598	Chattenweg	6	Unterliederbach	622	6.52	6C	A7	57	17	65929
599	Cheruserweg	6	Unterliederbach	622	6.52	6C	A7	57	17	65929
3498	Chlodwig-Poth-Anlage	6	Sossenheim	632	6.54	6C	A7	58	17	65936
3632	Christa-Maar-Straße	7	Praunheim	422	7.59	7	A4	34	14	60488
3408	Christiane-Vulpius-Straße	12	Kalbach-Riedberg	651	12.79	12	A2	61	14	60438
3250	Christoph-Knips-Straße	10	Eckenheim	461	10.72	10	B3	40	12	60435
600	Cimbernweg	6	Unterliederbach	622	6.52	6C	A7	57	17	65929
3225	Ciofstraße	6	Zeilsheim	611	6.49	6B	A7	56	17	65931

C

Straßen- kennziffer	Namen der Straßen, Wege, Plätze				Ortsbezirk	Stadtteil	Stadtbezirk	Stadtbezirks- vorsteher- bezirk	Schieds- amtsbezirk	Sozialrat- hausbezirk	Sozialbezirk	Polizeirevier	Postleitzahl- bereich
3413	Clara-Schumann-Weg				12	Kalbach-Riedberg	651	12.79	12	A2	61	14	60438
3373	Clematisweg				10	Frankfurter Berg	492	10.71	10	A2	46	14	60433
1445	Clemensstraße				2	Bockenheim	361	2.12	2	A4	27	13	60487
601	Clementineweg				4	Ostend	252	4.25	4	A1	16	5	60385
602	Coburger Weg				6	Zeilsheim	611	6.49	6B	A7	56	17	65931
603	Cohausenstraße												
	ungerade	1	bis	27	8	Heddernheim	431	8.61	8	A2	37	14	60439
	ungerade	29	bis	87	8	Heddernheim	432	8.62	8	A2	36	14	60439
	gerade				8	Heddernheim	431	8.61	8	A2	37	14	60439
3421	Colmarer Straße				5	Niederrad	373	5.36	5B	A6	29	10	60528
3437	Colsmanstraße				2	Bockenheim	163	2.15	2	A4	10	13	60486
604	Comeniusstraße												
	ungerade				3	Nordend-Ost	222	3.18	3	A1	13	6	60389
	gerade				4	Bornheim	271	4.23	4	A1	15	6	60389
2866	Conrad-Weil-Gasse				16	Bergen-Enkheim	680	16.83	16	A1	64	18	60388
605	Cordierstraße				1	Gallus	154	1.05	1	A3	8	4	60326
606	Corneliusstraße				2	Westend-Süd	170	2.11	2	A4	3	13	60325
2604	Coventrystraße				6	Nied	562	6.43	6A	A7	53	17	65934
607	Cranachstraße				5	Sachsenhausen-Nord	321	5.32	5A	A6	21	8	60596
608	Cretzschmarstraße				2	Bockenheim	362	2.12	2	A4	27	13	60487
609	Cronstettenstraße				3	Nordend-West	203	3.16	3	B3	11	3	60322
3279	Crutzenkirchweg				12	Kalbach-Riedberg	651	12.79	12	A2	61	14	60438
3206	Cunostraße				16	Bergen-Enkheim	680	16.83	16	A1	64	18	60388
610	Cuxhavener Straße				6	Griesheim	542	6.40	6A	A3	52	17	65933

Straßenkennziffer	Namen der Straßen, Wege, Plätze				Ortsbezirk	Stadtteil	Stadtbezirk	Stadtbezirksvorsteherbezirk	Schiedsgerichtsbezirk	Sozialratshausbezirk	Sozialbezirk	Polizeirevier	Postleitzahlbereich
2763	Dahlienstraße				15	Nieder-Eschbach	670	15.82	15	A2	63	14	60437
612	Dahlmannstraße				4	Ostend	252	4.25	4	A1	16	5	60385
613	Daimlerstraße				4	Ostend	261	4.27	4	A1	6	5	60314
614	Dalbergstraße				6	Höchst	591	6.46	6C	A7	54	17	65929
615	Damaschkeanger				7	Praunheim	422	7.59	7	A4	34	14	60488
616	Dammstraße				5	Sachsenhausen-Nord	331	5.31	5A	A6	20	8	60594
617	Danneckerstraße				5	Sachsenhausen-Nord	324	5.32	5A	A6	21	8	60594
618	Dantestraße				2	Westend-Süd	170	2.11	2	A4	3	13	60325
619	Danziger Platz												
	ungerade				4	Ostend	261	4.27	4	A1	6	5	60314
	gerade 2 bis 4				4	Ostend	261	4.27	4	A1	6	5	60314
	gerade 12				4	Ostend	252	4.25	4	A1	16	5	60314
620	Darmstädter Landstraße												
	ungerade 1 bis 23				5	Sachsenhausen-Nord	331	5.31	5A	A6	20	8	60594
	ungerade 27 bis 35				5	Sachsenhausen-Nord	331	5.31	5A	A6	20	8	60598
	ungerade 75 bis 339				5	Sachsenhausen-Süd	332	5.29	5A	A6	24	8	60598
	ungerade 741				5	Sachsenhausen-Süd	332	5.29	5A	A6	24		63263
	gerade 4 bis 6				5	Sachsenhausen-Nord	300	5.31	5A	A6	20	8	60594
	gerade 10 bis 50				5	Sachsenhausen-Nord	324	5.32	5A	A6	21	8	60594
	gerade 62 bis 66				5	Sachsenhausen-Nord	324	5.32	5A	A6	21	8	60598
	gerade 78 bis 412				5	Sachsenhausen-Süd	323	5.30	5A	A6	22	8	60598
	gerade 730				5	Sachsenhausen-Süd	323	5.30	5A	A6	22		63263
611	Däumling				6	Sossenheim	631	6.53	6C	A7	58	17	65936
621	David-Stempel-Straße				5	Sachsenhausen-Nord	324	5.32	5A	A6	21	8	60594
622	De-Bary-Straße				3	Nordend-West	202	3.16	3	B3	11	12	60320
624	De-Neufville-Straße				5	Oberrad	380	5.28	5A	A6	30	8	60599
627	De-Ridder-Weg				6	Unterliederbach	621	6.51	6C	A7	57	17	65929
3553	De-Saint-Exupéry-Straße				5	Flughafen	327	5.34	5A	A6	23	19	60549
623	Dehnhardtstraße												
	ungerade				9	Eschersheim	452	9.66	9	B3	39	12	60433
	gerade 2 bis 28				9	Dornbusch	462	9.69	9	B3	41	12	60433
	gerade 30 bis 84				9	Eschersheim	452	9.66	9	B3	39	12	60433
3210	Deidesheimer Straße				6	Schwanheim	531	6.38	6A	A6	50	10	60529
3502	Den Haager Straße				1	Gallus	161	1.06	1	A3	7	13	60327
625	Denisweg												
	ungerade 185 bis 225				6	Griesheim	542	6.40	6A	A3	52	17	65933
	ungerade 235 bis 239				6	Nied	562	6.43	6A	A7	53	17	65934
	gerade 202 bis 226				6	Griesheim	542	6.40	6A	A3	52	17	65933
	gerade 234 bis 238				6	Nied	562	6.43	6A	A7	53	17	65934
626	Denzerstraße				6	Nied	561	6.42	6A	A7	53	17	65934
628	Dessauer Weg				6	Zeilsheim	611	6.49	6B	A7	56	17	65931
629	Detmolder Platz				6	Zeilsheim	611	6.49	6B	A7	56	17	65931
2764	Deuil-La-Barre-Straße				15	Nieder-Eschbach	670	15.82	15	A2	63	14	60437
630	Deutschherrnbrücke												
					4	Ostend	261	4.27	4	A1	6	5	60314
					5	Sachsenhausen-Nord	331	5.31	5A	A6	20	8	60594
631	Deutschherrnufer												
	ungerade 17 bis 19				5	Sachsenhausen-Nord	300	5.31	5A	A6	20	8	60594
	ungerade 27 bis 51				5	Sachsenhausen-Nord	331	5.31	5A	A6	20	8	60594
	gerade 12				5	Sachsenhausen-Nord	300	5.31	5A	A6	20	8	60594
	gerade 28 bis 52				5	Sachsenhausen-Nord	331	5.31	5A	A6	20	8	60594

Alphabetisches Verzeichnis der Straßen, Wege, Plätze

D

Strassenkennziffer	Namen der Straßen, Wege, Plätze				Ortsbezirk	Stadtteil	Stadtbezirk	Stadtbezirksvorsteherbezirk	Schiedsgerichtsbezirk	Sozialratshausbezirk	Sozialbezirk	Polizeirevier	Postleitzahlbereich
633	Deutschordenstraße				5	Niederrad	371	5.35	5B	A6	28	10	60528
635	Diebsgrundweg				2	Bockenheim	362	2.12	2	A4	27	13	60487
636	Dieburger Straße				11	Fechenheim	520	11.78	11	A1	49	18	60386
637	Dielmannstraße				5	Sachsenhausen-Süd	332	5.29	5A	A6	24	8	60599
638	Diemelstraße				2	Bockenheim	350	2.13	2	A4	25	13	60486
639	Dieselstraße												
	ungerade				4	Ostend	261	4.27	4	A1	6	5	60314
	gerade 2 bis 40				4	Ostend	261	4.27	4	A1	6	5	60314
	gerade 50 bis 52				11	Fechenheim	510	11.77	11	A1	48	5	60314
640	Diesterwegplatz				5	Sachsenhausen-Nord	324	5.32	5A	A6	21	8	60594
641	Diesterwegstraße				5	Sachsenhausen-Nord	324	5.32	5A	A6	21	8	60594
642	Dietesheimer Straße				11	Fechenheim	520	11.78	11	A1	49	18	60386
3446	Dietrich-Bonhoeffer-Weg				4	Bornheim	272	4.22	4	A1	18	6	60389
643	Dietrichstraße				8	Praunheim	426	8.62	7	A2	36	14	60439
644	Diezer Straße				8	Heddernheim	431	8.61	8	A2	37	14	60439
645	Dillenburg Straße				8	Heddernheim	431	8.61	8	A2	37	14	60439
646	Dillgasse				8	Heddernheim	431	8.61	8	A2	37	14	60439
647	Distelrasen				11	Fechenheim	510	11.77	11	A1	48	18	60386
648	Ditmarstraße				2	Bockenheim	362	2.12	2	A4	27	13	60487
651	Dominikanergasse				1	Altstadt	010	1.01	1	A1	1	1	60311
653	Domitianstraße				8	Heddernheim	431	8.61	8	A2	37	14	60439
654	Domplatz				1	Altstadt	010	1.01	1	A1	1	1	60311
655	Domstraße				1	Altstadt	010	1.01	1	A1	1	1	60311
656	Donnersbergstraße				5	Niederrad	371	5.35	5B	A6	28	10	60528
657	Dorfelder Straße				4	Bornheim	271	4.23	4	A1	15	6	60385
658	Dorfwieseweg				8	Niederursel	481	8.63	8	A2	43	14	60439
659	Dornholzhäuser Straße				10	Bonames	491	10.70	10	A2	45	14	60437
649	Dörnigheimer Straße				4	Ostend	261	4.27	4	A1	6	5	60314
2786	Dörpfeldstraße				10	Eckenheim	461	10.72	10	B3	40	12	60435
650	Dörrwiesenstraße				7	Rödelheim	402	7.56	7	A4	33	11	60489
660	Dortelweiler Straße												
	ungerade 7 bis 39				4	Bornheim	272	4.22	4	A1	18	6	60389
	ungerade 49 bis 143				3	Nordend-Ost	222	3.18	3	A1	13	6	60389
	gerade				4	Bornheim	272	4.22	4	A1	18	6	60389
661	Dottenfeldstraße				6	Sossenheim	632	6.54	6C	A7	58	17	65936
662	Draisbornstraße				11	Seckbach	390	11.75	11	A1	31	6	60389
663	Dreieichstraße												
	ungerade				5	Sachsenhausen-Nord	331	5.31	5A	A6	20	8	60594
	gerade 2 bis 34				5	Sachsenhausen-Nord	300	5.31	5A	A6	20	8	60594
	gerade 42 bis 54				5	Sachsenhausen-Nord	331	5.31	5A	A6	20	8	60594
664	Dreihäusergasse				9	Eschersheim	451	9.65	9	B3	39	12	60433
665	Dreikönigsstraße				5	Sachsenhausen-Nord	300	5.31	5A	A6	20	8	60594
667	Dreispietzstraße				7	Rödelheim	402	7.56	7	A4	33	11	60489
668	Drosselweg				6	Unterliederbach	621	6.51	6C	A7	57	17	65929
669	Droyenstraße				4	Ostend	252	4.25	4	A1	16	5	60385
3524	Dubliner Straße				1	Gallus	161	1.06	1	A3	7	4	60327
675	Dufourstraße				6	Sossenheim	631	6.53	6C	A7	58	17	65936
676	Duisbergstraße				2	Westend-Nord	192	2.09	2	B3	4	12	60320
678	Dunantring				6	Sossenheim	631	6.53	6C	A7	58	17	65936
679	Dunckerstraße				11	Riederwald	262	11.76	11	A1	17	18	60386

Straßenkennziffer	Namen der Straßen, Wege, Plätze	Ortsbezirk	Stadtteil	Stadtbezirk	Stadtbezirksvorsteherbezirk	Schiedsgerichtsbezirk	Sozialratshausbezirk	Sozialbezirk	Polizeirevier	Postleitzahlbereich
671	Dürerstraße	5	Sachsenhausen-Nord	321	5.32	5A	A6	21	8	60596
672	Dürkheimer Straße	6	Nied	561	6.42	6A	A7	53	17	65934
673	Düsseldorfer Straße									
	ungerade	1	Gallus	152	1.06	1	A3	7	4	60329
	gerade	1	Bahnhofsviertel	090	1.03	1	A3	2	4	60329

Alphabetisches Verzeichnis der Straßen, Wege, Plätze

E

Strassenkennziffer	Namen der Straßen, Wege, Plätze				Ortsbezirk	Stadtteil	Stadtbezirk	Stadtbezirksvorsteherbezirk	Schiedsgerichtsbezirk	Sozialratshausbezirk	Sozialbezirk	Polizeirevier	Postleitzahlbereich
680	Ebereschenweg				10	Frankfurter Berg	492	10.71	10	A2	46	14	60433
3637	Eberhard-Beckmann-Anlage												
				3	Nordend-West	202	3.16	3	B3	11	12	60320	
				9	Dornbusch	462	9.69	9	B3	41	12	60320	
681	Eberhardstraße				4	Bornheim	281	4.24	4	A1	19	6	60385
682	Ebersheimstraße				9	Dornbusch	463	9.69	9	B3	41	12	60320
683	Eberstadtstraße				7	Praunheim	422	7.59	7	A4	34	14	60488
2867	Echzeller Straße				16	Bergen-Enkheim	680	16.83	16	A1	64	18	60388
684	Eckenheimer Landstraße												
	ungerade	3	bis	45	3	Nordend-West	120	3.21	3	A1	5	3	60318
	ungerade	47	bis	71	3	Nordend-West	201	3.21	3	B3	11	3	60318
	ungerade	73	bis	143	3	Nordend-West	203	3.16	3	B3	11	3	60318
	ungerade	165			3	Nordend-West	203	3.16	3	B3	11	3	60322
	ungerade	183	bis	277	3	Nordend-West	202	3.16	3	B3	11	12	60320
	ungerade	279	bis	339	9	Dornbusch	463	9.69	9	B3	41	12	60320
	ungerade	341	bis	505	10	Eckenheim	461	10.72	10	B3	40	12	60435
	gerade	2	bis	52	3	Nordend-West	120	3.21	3	A1	5	3	60318
	gerade	56	bis	102	3	Nordend-West	211	3.19	3	A1	12	3	60318
	gerade	114	bis	184	3	Nordend-West	212	3.17	3	A1	12	3	60318
	gerade	186	bis	196	3	Nordend-West	213	3.17	3	A1	12	12	60320
	gerade	220	bis	246	10	Eckenheim	461	10.72	10	B3	40	12	60320
	gerade	250	bis	376	10	Eckenheim	461	10.72	10	B3	40	12	60435
685	Eckenheimer Schulstraße				10	Eckenheim	461	10.72	10	B3	40	12	60435
686	Eckernförder Straße				10	Eckenheim	461	10.72	10	B3	40	12	60435
2714	Eckstraße				14	Harheim	660	14.81	14	A2	62	14	60437
688	Edenkobener Straße				6	Sindlingen	602	6.48	6B	A7	55	17	65931
689	Ederstraße				2	Bockenheim	350	2.13	2	A4	25	13	60486
3482	Edingerweg				2	Westend-Nord	192	2.09	2	B3	4	12	60320
2868	Edisonstraße				16	Bergen-Enkheim	680	16.83	16	A1	64	18	60388
3673	Edmund-Rumpler-Straße				5	Flughafen	327	5.34	5A	A6	23	19	60549
691	Eduard-Bernstein-Weg				8	Niederursel	481	8.63	8	A2	43	14	60439
692	Eduard-Rüppell-Straße				9	Dornbusch	462	9.69	9	B3	41	12	60320
693	Egelsbacher Straße				5	Niederrad	371	5.35	5B	A6	28	10	60528
694	Egenolfstraße				3	Nordend-Ost	221	3.19	3	A1	13	3	60316
2648	Egerländer Straße				13	Nieder-Erlenbach	640	13.80	13	A2	59	14	60437
695	Egestraße				7	Praunheim	423	7.59	7	A4	34	11	60488
696	Ehingerstraße				1	Gallus	154	1.05	1	A3	8	4	60326
3580	Eibenweg				10	Berkersheim	500	10.74	10	A2	47	14	60435
697	Eichendorffstraße				9	Dornbusch	442	9.68	9	B3	38	12	60320
698	Eichenstraße				6	Griesheim	552	6.41	6A	A3	52	17	65933
699	Eichhörnchenpfad				6	Griesheim	552	6.41	6A	A3	52	17	65933
700	Eichwaldstraße												
	ungerade	3	bis	15	4	Bornheim	282	4.24	4	A1	19	5	60385
	ungerade	25	bis	71	4	Bornheim	240	4.23	4	A1	15	6	60385
	ungerade	73	bis	77	3	Nordend-Ost	222	3.18	3	A1	13	6	60389
	gerade	2	bis	20	4	Bornheim	282	4.24	4	A1	19	5	60385
	gerade	26	bis	68	4	Bornheim	240	4.23	4	A1	15	6	60385
	gerade	74	bis	84	3	Nordend-Ost	222	3.18	3	A1	13	6	60389
701	Eifelstraße				6	Schwanheim	531	6.38	6A	A6	50	10	60529
703	Einbaumstraße				6	Griesheim	541	6.39	6A	A3	52	4	65933

Strassenkennziffer	Namen der Straßen, Wege, Plätze				Ortsbezirk	Stadtteil	Stadtbezirk	Stadtbezirksvorsteherbezirk	Schiedsgerichtsbezirk	Sozialratshausbezirk	Sozialbezirk	Polizeirevier	Postleitzahlbereich
704	Einbiglerweg				11	Fechenheim	520	11.78	11	A1	49	18	60386
705	Einsiedlerstraße				8	Niederursel	481	8.63	8	A2	43	14	60439
706	Eisenacher Weg				6	Zeilsheim	611	6.49	6B	A7	56	17	65931
707	Eiserfelder Straße				6	Sossenheim	632	6.54	6C	A7	58	17	65936
708	Eiserne Hand				3	Nordend-West	120	3.21	3	A1	5	3	60318
709	Eiserner Steg												
				1	Altstadt	010	1.01	1	A1	1	1		60311
				5	Sachsenhausen-Nord	300	5.31	5A	A6	20	8		60594
				5	Sachsenhausen-Nord	324	5.32	5A	A6	21	8		60594
710	Elbestraße				1	Bahnhofsviertel	090	1.03	1	A3	2	4	60329
711	Elbinger Straße				7	Bockenheim	343	7.57	2	A4	26	11	60487
712	Elefantengasse				1	Innenstadt	060	1.02	1	A1	1	1	60313
713	Elektronstraße												
	ungerade	1	bis	29	6	Griesheim	551	6.39	6A	A3	52	17	65933
	ungerade	31	bis	89	6	Griesheim	552	6.41	6A	A3	52	17	65933
	gerade	2	bis	40	6	Griesheim	551	6.39	6A	A3	52	17	65933
	gerade	58	bis	100	6	Griesheim	552	6.41	6A	A3	52	17	65933
2602	Eleonore-Sterling-Straße				9	Eschersheim	451	9.65	9	B3	39	12	60433
3594	Elisabeth-Kuhn-Straße				6	Schwanheim	531	6.38	6A	A6	50	10	65929
3811	Elisabeth-Norgall-Straße				7	Bockenheim	343	7.57	2	A4	26	11	60487
3119	Elisabeth-Schwarzhaupt-Anlage				9	Dornbusch	462	9.69	9	B3	41	12	60433
3407	Elisabeth-Selbert-Platz				12	Kalbach-Riedberg	651	12.79	12	A2	61	14	60438
3339	Elisabeth-Winterhalter-Straße				8	Niederursel	483	8.63	8	A2	43	14	60439
714	Elisabethenplatz				2	Bockenheim	350	2.13	2	A4	25	13	60486
715	Elisabethenstraße				5	Sachsenhausen-Nord	300	5.31	5A	A6	20	8	60594
716	Elkenbachstraße												
	ungerade				3	Nordend-Ost	130	3.20	3	A1	5	3	60316
	gerade	2	bis	36	3	Nordend-Ost	130	3.20	3	A1	5	3	60316
	gerade	40	bis	64	3	Nordend-Ost	230	3.20	3	A1	14	3	60316
3653	Ella-Bergmann-Michel-Straße				12	Kalbach-Riedberg	651	12.79	12	A2	61	14	60438
717	Ellerstraße				11	Seckbach	390	11.75	11	A1	31	6	60389
3359	Elli-Lucht-Park				5	Niederrad	371	5.35	5B	A6	28	10	60528
3561	Elly-Beinhorn-Straße				5	Flughafen	329	5.34	5A	A6	23	19	60549
3409	Elly-Heuss-Knapp-Straße				12	Kalbach-Riedberg	651	12.79	12	A2	61	14	60438
718	Elmer Weg				11	Fechenheim	510	11.77	11	A1	48	18	60386
1022	Elsa-Brändström-Platz				2	Westend-Süd	100	2.11	2	A4	3	13	60325
720	Else-Alken-Straße				5	Niederrad	372	5.36	5B	A6	28	10	60528
3643	Else-Epstein-Weg				3	Nordend-West	213	3.17	3	A1	12	12	60435
3748	Else-Kröner-Passage				1	Innenstadt	060	1.02	1	A1	1	1	60313
722	Elsheimerstraße				2	Westend-Süd	110	2.10	2	A4	4	3	60322
723	Elsterstraße				6	Griesheim	552	6.41	6A	A3	52	17	65933
724	Eltviller Straße				6	Sossenheim	631	6.53	6C	A7	58	17	65936
725	Emdener Straße				6	Griesheim	542	6.40	6A	A3	52	17	65933
726	Emil-Claar-Straße				2	Westend-Süd	110	2.10	2	A4	4	3	60322
3808	Emil-Mangelsdorff-Allee				3	Nordend-West	203	3.16	3	B3	11	3	60322
3747	Emil-Siering-Park				6	Unterliederbach	622	6.52	6C	A7	57	17	65929
727	Emil-Sulzbach-Straße				2	Westend-Süd	170	2.11	2	A4	3	13	60486
3067	Emil-von-Behring-Straße				8	Niederursel	483	8.63	8	A2	43	14	60439
3790	Emilie-und-Oskar-Schindler-Platz				1	Gallus	152	1.06	1	A3	7	4	60329

Alphabetisches Verzeichnis der Straßen, Wege, Plätze

Strassenkennziffer	Namen der Straßen, Wege, Plätze				Ortsbezirk	Stadtteil	Stadtbezirk	Stadtbezirksvorsteherbezirk	Schiedsgerichtsbezirk	Sozialratshausbezirk	Sozialbezirk	Polizeirevier	Postleitzahlbereich
728	Emmerich-Josef-Straße												
		ungerade	1	bis 19	6	Höchst	580	6.45	6C	A7	54	17	65929
		ungerade	27	bis 69	6	Höchst	591	6.46	6C	A7	54	17	65929
		gerade	2	bis 22	6	Höchst	580	6.45	6C	A7	54	17	65929
	gerade	22A	bis 70	6	Höchst	591	6.46	6C	A7	54	17	65929	
3751	Emmy-Klieneberger-Nobel-Straße				8	Niederursel	484	8.63	8	A2	43	14	60438
3782	Emmy-Noether-Platz				12	Kalbach-Riedberg	651	12.79	12	A2	61	14	60438
729	Emsdorfer Straße				9	Eschersheim	452	9.66	9	B3	39	12	60433
2790	Emser Brücke												
					1	Gallus	161	1.06	1	A3	7	4	60327
					1	Gallus	161	1.06	1	A3	7	13	60327
					2	Westend-Süd	170	2.11	2	A4	3	13	60327
					2	Westend-Süd	170	2.11	2	A4	3	13	60486
					2	Bockenheim	341	2.13	2	A4	25	13	60486
730	Emser Straße				2	Bockenheim	341	2.13	2	A4	25	13	60486
731	Endsbornstraße				9	Eschersheim	451	9.65	9	B3	39	12	60433
732	Enge Gasse				9	Eschersheim	451	9.65	9	B3	39	12	60433
734	Engelsplatz				11	Riederwald	262	11.76	11	A1	17	18	60386
735	Engelsruhe				6	Unterliederbach	622	6.52	6C	A7	57	17	65929
736	Engelthaler Straße				10	Eckenheim	461	10.72	10	B3	40	12	60435
737	Enkheimer Straße				4	Bornheim	290	4.22	4	A1	18	6	60385
738	Eppenhainer Straße												
		ungerade	1	bis 15	1	Gallus	165	1.08	1	A3	8	4	60326
		ungerade	67		1	Gallus	165	1.08	1	A3	8	4	60486
		gerade			1	Gallus	165	1.08	1	A3	8	4	60326
739	Eppsteiner Straße				2	Westend-Süd	180	2.10	2	A4	4	3	60323
740	Eptingweg				6	Unterliederbach	621	6.51	6C	A7	57	17	65929
741	Erbacher Straße				5	Oberrad	380	5.28	5A	A6	30	8	60599
742	Erbbaustraße				1	Gallus	164	1.08	1	A3	8	4	60326
743	Erbsengasse				8	Niederursel	481	8.63	8	A2	43	14	60439
744	Erfurter Weg				6	Zeilsheim	611	6.49	6B	A7	56	17	65931
3320	Erich-Fromm-Platz				2	Westend-Süd	180	2.10	2	A4	4	3	60323
2869	Erich-Kästner-Straße				16	Bergen-Enkheim	680	16.83	16	A1	64	18	60388
745	Erich-Ollenhauer-Ring				8	Heddernheim	432	8.62	8	A2	36	14	60439
2649	Erlenbacher Stadtweg												
		ungerade			13	Nieder-Erlenbach	640	13.80	13	A2	59	14	60437
		gerade	2	bis 52	13	Nieder-Erlenbach	640	13.80	13	A2	59	14	60437
		gerade	88	bis 96	14	Harheim	660	14.81	14	A2	62	14	60437
746	Erlenbacher Straße				3	Nordend-Ost	222	3.18	3	A1	13	6	60389
2870	Erlenseer Straße				16	Bergen-Enkheim	680	16.83	16	A1	64	18	60388
747	Erlenstraße												
		ungerade			2	Westend-Süd	100	2.11	2	A4	3	13	60325
		gerade	2	bis 8	2	Westend-Süd	100	2.11	2	A4	3	13	60325
		gerade	16		2	Westend-Süd	170	2.11	2	A4	3	13	60325
3513	Erna-Pinner-Straße				12	Kalbach-Riedberg	651	12.79	12	A2	61	14	60438
3558	Ernst-Abbe-Straße				12	Kalbach-Riedberg	651	12.79	12	A2	61	14	60438
3277	Ernst-Achilles-Platz				4	Ostend	261	4.27	4	A1	6	5	60314
3666	Ernst-Balsler-Straße				12	Kalbach-Riedberg	651	12.79	12	A2	61	14	60438
748	Ernst-Heinkel-Straße				11	Fechenheim	510	11.77	11	A1	48	18	60386
749	Ernst-Kahn-Straße				8	Heddernheim	432	8.62	8	A2	36	14	60439

Strassenkennziffer	Namen der Straßen, Wege, Plätze			Ortsbezirk	Stadtteil	Stadtbezirk	Stadtbezirksvorsteherbezirk	Schiedsgerichtsbezirk	Sozialratshausbezirk	Sozialbezirk	Polizeirevier	Postleitzahlbereich
3233	Ernst-May-Platz			4	Bornheim	281	4.24	4	A1	19	6	60385
750	Ernst-Schwendler-Straße			2	Westend-Nord	192	2.09	2	B3	4	12	60320
2632	Ernst-Wiss-Straße			6	Griesheim	552	6.41	6A	A3	52	17	65933
751	Erntestraße			1	Gutleutviertel	151	1.04	1	A3	2	4	60327
752	Erzbergerstraße			6	Griesheim	541	6.39	6A	A3	52	17	65933
753	Eschborner Landstraße			7	Rödelheim	402	7.56	7	A4	33	11	60489
754	Eschenbachstraße			5	Sachsenhausen-Nord	322	5.33	5A	A6	21	8	60596
755	Eschenheimer Anlage											
	ungerade	1	bis 7	3	Nordend-West	120	3.21	3	A1	5	3	60316
	ungerade	15	bis 37	3	Nordend-West	120	3.21	3	A1	5	3	60318
	ungerade	99		1	Innenstadt	060	1.02	1	A1	1	1	60318
	gerade	2		3	Nordend-West	120	3.21	3	A1	5	3	60316
	gerade	16	bis 40	3	Nordend-West	120	3.21	3	A1	5	3	60318
756	Eschenheimer Tor											
	ungerade			1	Innenstadt	050	1.02	1	A1	1	1	60318
	gerade			1	Innenstadt	060	1.02	1	A1	1	1	60318
758	Eschersheimer Landstraße											
	ungerade	1	bis 41	2	Westend-Süd	110	2.10	2	A4	4	3	60322
	ungerade	45	bis 125	2	Westend-Nord	191	2.09	2	B3	4	3	60322
	ungerade	147	bis 157	2	Westend-Nord	191	2.09	2	B3	4	3	60323
	ungerade	175	bis 289	2	Westend-Nord	192	2.09	2	B3	4	12	60320
	ungerade	291	bis 409	9	Dornbusch	442	9.68	9	B3	38	12	60320
	ungerade	411	bis 475	9	Dornbusch	442	9.68	9	B3	38	12	60431
	ungerade	509	bis 583	9	Eschersheim	452	9.66	9	B3	39	12	60431
	ungerade	589	bis 607	9	Eschersheim	451	9.65	9	B3	39	12	60433
	gerade	2	bis 44	3	Nordend-West	120	3.21	3	A1	5	3	60322
	gerade	48	bis 80	3	Nordend-West	201	3.21	3	B3	11	3	60322
	gerade	84	bis 162	3	Nordend-West	203	3.16	3	B3	11	3	60322
	gerade	178	bis 216	3	Nordend-West	202	3.16	3	B3	11	12	60320
	gerade	218	bis 348	9	Dornbusch	462	9.69	9	B3	41	12	60320
	gerade	358	bis 378	9	Dornbusch	462	9.69	9	B3	41	12	60433
	gerade	386	bis 544	9	Eschersheim	452	9.66	9	B3	39	12	60433
	gerade	546	bis 580	9	Eschersheim	451	9.65	9	B3	39	12	60433
759	Eschweiger Straße			11	Seckbach	390	11.75	11	A1	31	6	60389
3761	Eskişehirplatz			4	Bornheim	271	4.23	4	A1	15	6	60385
761	Espanstraße			6	Griesheim	542	6.40	6A	A3	52	17	65933
2791	Esperantostraße			5	Sachsenhausen-Süd	323	5.30	5A	A6	22	8	60598
762	Esslinger Straße			1	Gutleutviertel	151	1.04	1	A3	2	4	60329
3568	Ettinghausen-Platz			6	Höchst	591	6.46	6C	A7	54	17	65929
763	Ettlingerstraße											
	ungerade	1	bis 5	4	Bornheim	281	4.24	4	A1	19	5	60385
	ungerade	7	bis 17	4	Bornheim	281	4.24	4	A1	19	6	60385
	gerade			4	Bornheim	281	4.24	4	A1	19	6	60385
764	Euckenstraße			6	Unterliederbach	622	6.52	6C	A7	57	17	65929
3663	Eugen-Blanck-Straße			12	Kalbach-Riedberg	651	12.79	12	A2	61	14	60438
3630	Eugen-Hartmann-Straße			7	Praunheim	422	7.59	7	A4	34	14	60488
3664	Eugen-Kaufmann-Straße			12	Kalbach-Riedberg	651	12.79	12	A2	61	14	60438
765	Eulengasse			4	Bornheim	272	4.22	4	A1	18	6	60385

Alphabetisches Verzeichnis der Straßen, Wege, Plätze

E

Strassen-kennziffer	Namen der Straßen, Wege, Plätze				Ortsbezirk	Stadtteil	Stadtbezirk	Stadtbezirks-vorsteher-bezirk	Schieds-amtsbezirk	Sozialrat-hausbezirk	Sozialbezirk	Polizeirevier	Postleitzahl-bereich
3311	Europa-Allee												
	ungerade	5	bis	13	1	Gallus	161	1.06	1	A3	7	4	60327
	ungerade	21			1	Gallus	161	1.06	1	A3	7	13	60327
	ungerade	23	bis	57	1	Gallus	161	1.06	1	A3	7	4	60327
	ungerade	69	bis	103	1	Gallus	162	1.07	1	A3	9	4	60486
	ungerade	105			1	Gallus	162	1.07	1	A3	9	13	60486
	ungerade	121	bis	165H	1	Gallus	165	1.08	1	A3	8	4	60486
	gerade	2	bis	64	1	Gallus	161	1.06	1	A3	7	13	60327
	gerade	66	bis	96	1	Gallus	162	1.07	1	A3	9	13	60486
	gerade	116	bis	142	1	Gallus	165	1.08	1	A3	8	13	60486
3364	Europabrücke												
					5	Niederrad	373	5.36	5B	A6	29	10	60529
					6	Schwanheim	532	6.37	6A	A6	51	10	60529
					6	Griesheim	541	6.39	6A	A3	52	4	60327
					6	Griesheim	541	6.39	6A	A3	52	4	65933
					6	Griesheim	541	6.39	6A	A3	52	17	60327
					6	Griesheim	541	6.39	6A	A3	52	17	65933
3596	Europagarten				1	Gallus	162	1.07	1	A3	9	13	60486
3682	Ewald-Heinrich-von-Kleist-Platz				12	Kalbach-Riedberg	651	12.79	12	A2	61	14	60438
766	Eysseneckstraße				3	Nordend-West	203	3.16	3	B3	11	3	60322
768	Eytelweinstraße				4	Ostend	261	4.27	4	A1	6	5	60314

Strassenkennziffer	Namen der Straßen, Wege, Plätze				Ortsbezirk	Stadtteil	Stadtbezirk	Stadtbezirksvorsteherbezirk	Schiedsgerichtsbezirk	Sozialratshausbezirk	Sozialbezirk	Polizeirevier	Postleitzahlbereich
3530	Fabian-von-Schlabrendorff-Straße				12	Kalbach-Riedberg	651	12.79	12	A2	61	14	60438
769	Fabriciusstraße												
	ungerade	1	bis	11	6	Griesheim	541	6.39	6A	A3	52	17	65933
	ungerade	13	bis	65	6	Griesheim	551	6.39	6A	A3	52	17	65933
	gerade	4	bis	12	6	Griesheim	541	6.39	6A	A3	52	17	65933
	gerade	14	bis	80	6	Griesheim	551	6.39	6A	A3	52	17	65933
770	Fachfeldstraße				11	Fechenheim	520	11.78	11	A1	49	18	60386
773	Fahrgasse				1	Altstadt	010	1.01	1	A1	1	1	60311
774	Fahrtor				1	Altstadt	010	1.01	1	A1	1	1	60311
776	Falkensteiner Straße				3	Nordend-West	203	3.16	3	B3	11	3	60322
2685	Falkenweg				12	Kalbach-Riedberg	650	12.79	12	A2	60	14	60437
777	Falkstraße				2	Bockenheim	361	2.12	2	A4	27	13	60487
778	Fallerslebenstraße				9	Dornbusch	442	9.68	9	B3	38	12	60320
779	Falltorstraße				4	Bornheim	281	4.24	4	A1	19	6	60385
3202	Familie-Jürges-Platz				1	Gutleutviertel	151	1.04	1	A3	2	4	60329
780	Farbenstraße				6	Sindlingen	601	6.47	6B	A7	55	17	65931
772	Färberstraße				5	Sachsenhausen-Nord	300	5.31	5A	A6	20	8	60594
2686	Fasanenweg				12	Kalbach-Riedberg	650	12.79	12	A2	60	14	60437
781	Faulborngasse				9	Eschersheim	451	9.65	9	B3	39	12	60433
782	Faulbrunnenweg				6	Nied	562	6.43	6A	A7	53	17	65934
783	Fechenheimer Leinpfad												
	ungerade	1	bis	23	11	Fechenheim	520	11.78	11	A1	49	18	60386
	ungerade	53	bis	55	11	Fechenheim	510	11.77	11	A1	48	18	60386
784	Fechenheimer Straße				4	Bornheim	282	4.24	4	A1	19	5	60385
785	Feierabendweg				6	Sindlingen	601	6.47	6B	A7	55	17	65931
2650	Feldbergblick				13	Nieder-Erlenbach	640	13.80	13	A2	59	14	60437
786	Feldbergstraße				2	Westend-Süd	180	2.10	2	A4	4	3	60323
787	Feldgerichtstraße				3	Nordend-West	202	3.16	3	B3	11	12	60320
788	Feldscheidenstraße				10	Eckenheim	461	10.72	10	B3	40	12	60435
789	Felix-Dahn-Straße				9	Ginnheim	441	9.67	9	A2	38	12	60431
3734	Felix-Kracht-Straße				2	Bockenheim	163	2.15	2	A4	10	13	60486
3292	Felix-Wankel-Straße				4	Ostend	261	4.27	4	A1	6	5	60314
790	Fellnerstraße				2	Westend-Süd	110	2.10	2	A4	4	3	60322
3299	Felsenbirnenweg				6	Höchst	570	6.44	6C	A7	54	17	65929
3396	Ferdinand-Braun-Straße				8	Niederursel	484	8.63	8	A2	43	14	60438
791	Ferdinand-Dirichs-Weg				6	Schwanheim	532	6.37	6A	A6	51	10	60529
3345	Ferdinand-Happ-Straße				4	Ostend	261	4.27	4	A1	6	5	60314
792	Ferdinand-Hofmann-Straße				6	Sindlingen	602	6.48	6B	A7	55	17	65931
3039	Ferdinand-Kramer-Straße				7	Praunheim	423	7.59	7	A4	34	11	60488
2603	Ferdinand-Porsche-Straße												
	ungerade	5	bis	15	11	Fechenheim	510	11.77	11	A1	48	18	60386
	ungerade	17	bis	53	11	Fechenheim	520	11.78	11	A1	49	18	60386
	gerade				11	Fechenheim	520	11.78	11	A1	49	18	60386
3150	Ferdinand-Scholling-Ring				6	Nied	562	6.43	6A	A7	53	17	65934
2794	Ferdinand-Schrey-Weg				5	Sachsenhausen-Süd	323	5.30	5A	A6	22	8	60598
793	Festeburgring				10	Preungesheim	470	10.73	10	B3	42	12	60435
794	Feststraße				3	Nordend-Ost	130	3.20	3	A1	5	3	60316
795	Feuerbachstraße				2	Westend-Süd	100	2.11	2	A4	3	13	60325
3310	Feuerwehrstraße				10	Eckenheim	461	10.72	10	B3	40	12	60435
796	Feyerleinstraße				3	Nordend-West	203	3.16	3	B3	11	3	60322

Alphabetisches Verzeichnis der Straßen, Wege, Plätze

F

Strassenkennziffer	Namen der Straßen, Wege, Plätze				Ortsbezirk	Stadtteil	Stadtbezirk	Stadtbezirksvorsteherbezirk	Schiedsgerichtsbezirk	Sozialratshausbezirk	Sozialbezirk	Polizeirevier	Postleitzahlbereich
797	Fichardstraße												
	ungerade				3	Nordend-West	120	3.21	3	A1	5	3	60322
	gerade				3	Nordend-West	201	3.21	3	B3	11	3	60322
798	Fichtestraße				3	Nordend-Ost	130	3.20	3	A1	14	3	60316
799	Finkenhofstraße				3	Nordend-West	120	3.21	3	A1	5	3	60322
800	Finkenweg				6	Unterliederbach	621	6.51	6C	A7	57	17	65929
801	Finthener Weg				6	Sossenheim	631	6.53	6C	A7	58	17	65936
802	Fischbacher Straße				1	Gallus	162	1.07	1	A3	9	4	60326
803	Fischerfeldstraße				1	Innenstadt	080	1.01	1	A1	1	1	60311
3654	Fischerplätzchen				1	Innenstadt	080	1.01	1	A1	1	1	60311
805	Flaischenstraße				6	Schwanheim	531	6.38	6A	A6	50	10	60529
806	Flanbrechtstraße				6	Zeilsheim	611	6.49	6B	A7	56	17	65931
807	Flaschenburgstraße				5	Oberrad	380	5.28	5A	A6	30	8	60599
808	Fleckenbühlstraße				10	Bonames	491	10.70	10	A2	45	14	60437
809	Fleischergasse				2	Bockenheim	350	2.13	2	A4	25	13	60487
810	Flensburger Straße				10	Eckenheim	461	10.72	10	B3	40	12	60435
812	Fliederweg				10	Frankfurter Berg	492	10.71	10	A2	46	14	60433
813	Flirschstraße				11	Seckbach	390	11.75	11	A1	31	18	60388
817	Florastraße												
	ungerade	1	bis	15	2	Bockenheim	361	2.12	2	A4	27	13	60487
	ungerade	21	bis	27	2	Bockenheim	362	2.12	2	A4	27	13	60487
	gerade	8	bis	10	2	Bockenheim	361	2.12	2	A4	27	13	60487
	gerade	24	bis	34	2	Bockenheim	362	2.12	2	A4	27	13	60487
2871	Florianweg				16	Bergen-Enkheim	680	16.83	16	A1	64	18	60388
814	Flörsheimer Straße				1	Gallus	162	1.07	1	A3	9	4	60326
818	Florstädter Straße				4	Bornheim	281	4.24	4	A1	19	6	60385
815	Flößerbrücke												
					1	Innenstadt	080	1.01	1	A1	1	5	60311
					1	Innenstadt	080	1.01	1	A1	1	5	60314
					4	Ostend	140	4.26	4	A1	6	5	60311
					4	Ostend	140	4.26	4	A1	6	5	60314
					5	Sachsenhausen-Nord	331	5.31	5A	A6	20	8	60594
821	Flughafenstraße												
	ungerade				5	Sachsenhausen-Süd	325	5.34	5A	A6	23	10	60528
	gerade	4	bis	30	5	Niederrad	372	5.36	5B	A6	28	10	60528
	gerade	100	bis	120	5	Sachsenhausen-Süd	325	5.34	5A	A6	23	10	60528
822	Flurscheideweg				6	Sossenheim	632	6.54	6C	A7	58	17	65936
823	Flußgasse				7	Rödelheim	401	7.55	7	A4	32	11	60489
3429	Flusskrebssweg				1	Gutleutviertel	151	1.04	1	A3	2	4	60327
824	Flutgraben				10	Preungesheim	470	10.73	10	B3	42	12	60435
3609	Fontaneanlage				9	Dornbusch	442	9.68	9	B3	38	12	60431
825	Fontanestraße				9	Dornbusch	442	9.68	9	B3	38	12	60431
826	Fockenstrasse				6	Griesheim	542	6.40	6A	A3	52	17	65933
3563	François-Mitterrand-Platz				1	Bahnhofsviertel	090	1.03	1	A3	2	4	60329
837	Francstraße				9	Dornbusch	463	9.69	9	B3	41	12	60320

Alphabetisches Verzeichnis der Straßen, Wege, Plätze

F

Straßenkennziffer	Namen der Straßen, Wege, Plätze				Ortsbezirk	Stadtteil	Stadtbezirk	Stadtbezirksvorsteherbezirk	Schiedsgerichtsbezirk	Sozialratshausbezirk	Sozialbezirk	Polizeirevier	Postleitzahlbereich
838	Frankenallee												
	ungerade	23	bis	87	1	Gallus	161	1.06	1	A3	7	4	60327
	ungerade	103	bis	225	1	Gallus	162	1.07	1	A3	9	4	60326
	ungerade	227	bis	281	1	Gallus	165	1.08	1	A3	8	4	60326
	ungerade	327	bis	363	1	Gallus	164	1.08	1	A3	8	4	60326
	ungerade	365			6	Griesheim	542	6.40	6A	A3	52	4	60326
	gerade	2	bis	78	1	Gallus	161	1.06	1	A3	7	4	60327
	gerade	80	bis	174A	1	Gallus	162	1.07	1	A3	9	4	60326
	gerade	176	bis	246	1	Gallus	165	1.08	1	A3	8	4	60326
	gerade	260			1	Gallus	164	1.08	1	A3	8	4	60326
839	Frankensteiner Platz												
	ungerade	1			5	Sachsenhausen-Nord	300	5.31	5A	A6	20	8	60594
	ungerade	25			5	Sachsenhausen-Nord	331	5.31	5A	A6	20	8	60594
	gerade				5	Sachsenhausen-Nord	331	5.31	5A	A6	20	8	60594
840	Frankensteiner Straße				5	Sachsenhausen-Nord	300	5.31	5A	A6	20	8	60594
841	Frankenthaler Weg				6	Zeilsheim	611	6.49	6B	A7	56	17	65931
842	Franklinstraße				2	Bockenheim	342	2.14	2	A4	10	13	60486
3167	Franz-Diehl-Weg				6	Nied	562	6.43	6A	A7	53	17	65934
843	Franz-Henle-Straße				6	Unterriederbach	621	6.51	6C	A7	57	17	65929
846	Franz-Kafka-Straße				9	Ginnheim	441	9.67	9	A2	38	12	60431
847	Franz-Lenbach-Straße				5	Sachsenhausen-Nord	322	5.33	5A	A6	21	8	60596
848	Franz-Rücker-Allee				2	Bockenheim	362	2.12	2	A4	27	13	60487
849	Franz-Simon-Straße				6	Nied	561	6.42	6A	A7	53	17	65934
850	Franz-Werfel-Straße				9	Ginnheim	441	9.67	9	A2	38	12	60431
3074	Franziska-Kessel-Straße				8	Heddernheim	431	8.61	8	A2	37	14	60439
844	Franziusplatz				4	Ostend	261	4.27	4	A1	6	5	60314
845	Franziusstraße				4	Ostend	261	4.27	4	A1	6	5	60314
851	Frauenhofstraße				5	Niederrad	371	5.35	5B	A6	28	10	60528
852	Frauenlobstraße				2	Bockenheim	362	2.12	2	A4	27	13	60487
853	Frauensteinplatz				3	Nordend-West	203	3.16	3	B3	11	3	60322
854	Frauensteinstraße				3	Nordend-West	203	3.16	3	B3	11	3	60322
855	Freiherr-vom-Stein-Straße				2	Westend-Süd	180	2.10	2	A4	4	3	60323
856	Freihofstraße				4	Bornheim	272	4.22	4	A1	18	6	60385
857	Freiligrathstraße												
	ungerade	1	bis	21	4	Ostend	252	4.25	4	A1	16	5	60385
	ungerade	33	bis	61	4	Bornheim	282	4.24	4	A1	19	5	60385
	gerade	2	bis	18	4	Ostend	252	4.25	4	A1	16	5	60385
	gerade	28	bis	56	4	Bornheim	282	4.24	4	A1	19	5	60385
3793	Freimannplatz				2	Bockenheim	361	2.12	2	A4	27	13	60325
3283	Freizeitpark Kalbach				12	Kalbach-Riedberg	650	12.79	12	A2	60	14	60437
858	Freseniusstraße				2	Westend-Nord	192	2.09	2	B3	4	12	60320
859	Freudenberger Straße				5	Sachsenhausen-Süd	332	5.29	5A	A6	24	8	60599
3750	Frida-Amram-Weg				12	Kalbach-Riedberg	651	12.79	12	A2	61	14	60438
3021	Fried-Lübbecke-Anlage				1	Altstadt	010	1.01	1	A1	1	1	60311
860	Friedberger Anlage												
	ungerade	1	bis	9	4	Ostend	140	4.26	4	A1	6	5	60314
	ungerade	13	bis	31	3	Nordend-Ost	130	3.20	3	A1	14	3	60316
	gerade	2	bis	10	4	Ostend	140	4.26	4	A1	6	5	60314
	gerade	14	bis	32	3	Nordend-Ost	130	3.20	3	A1	14	3	60316

Alphabetisches Verzeichnis der Straßen, Wege, Plätze

F

Strassenkennziffer	Namen der Straßen, Wege, Plätze			Ortsbezirk	Stadtteil	Stadtbezirk	Stadtbezirksvorsteherbezirk	Schieds-amtsbezirk	Sozialrat-hausbezirk	Sozialbezirk	Polizeirevier	Postleitzahlbereich
861	Friedberger Landstraße											
	ungerade	17	bis 43	3	Nordend-Ost	130	3.20	3	A1	5	3	60316
	ungerade	45	bis 63	3	Nordend-West	120	3.21	3	A1	5	3	60316
	ungerade	69	bis 123	3	Nordend-West	211	3.19	3	A1	12	3	60318
	ungerade	125	bis 155	3	Nordend-West	212	3.17	3	A1	12	3	60318
	ungerade	169	bis 195	3	Nordend-West	212	3.17	3	A1	12	6	60389
	ungerade	235	bis 325	3	Nordend-West	213	3.17	3	A1	12	6	60389
	ungerade	427	bis 649	11	Seckbach	390	11.75	11	A1	31	6	60389
	gerade	8	bis 68	3	Nordend-Ost	130	3.20	3	A1	5	3	60316
	gerade	74	bis 142	3	Nordend-Ost	221	3.19	3	A1	13	3	60316
	gerade	148	bis 400	3	Nordend-Ost	222	3.18	3	A1	13	6	60389
	gerade	406	bis 414	4	Bornheim	272	4.22	4	A1	18	6	60389
	gerade	420	bis 646	11	Seckbach	390	11.75	11	A1	31	6	60389
862	Friedberger Platz			3	Nordend-Ost	221	3.19	3	A1	13	3	60316
3419	Friedberger Tor											
				1	Innenstadt	060	1.02	1	A1	1	1	60313
				1	Innenstadt	070	1.01	1	A1	1	1	60313
3272	Friedel-Schomann-Weg			7	Rödelheim	401	7.55	7	A4	32	11	60489
2789	Friedensallee (Neu-Isenburg)			5	Sachsenhausen-Süd	323	5.30	5A	A6	22		63263
864	Friedensbrücke											
				1	Gutleutviertel	151	1.04	1	A3	2	4	60327
				1	Gutleutviertel	151	1.04	1	A3	2	4	60329
				5	Sachsenhausen-Nord	322	5.33	5A	A6	21	8	60596
865	Friedensstraße			1	Innenstadt	040	1.03	1	A1	1	1	60311
866	Friedlebenstraße			9	Dornbusch	462	9.69	9	B3	41	12	60433
3572	Friedrich-Bergius-Weg			12	Kalbach-Riedberg	651	12.79	12	A2	61	14	60438
3573	Friedrich-Dessauer-Straße			12	Kalbach-Riedberg	651	12.79	12	A2	61	14	60438
867	Friedrich-Ebert-Anlage											
	ungerade	3	bis 39	1	Gallus	161	1.06	1	A3	7	13	60327
	ungerade	49		2	Westend-Süd	170	2.11	2	A4	3	13	60308
	gerade			2	Westend-Süd	170	2.11	2	A4	3	13	60325
3018	Friedrich-Fauldrath-Anlage			10	Bonames	491	10.70	10	A2	45	14	60437
2948	Friedrich-Heyer-Weg			11	Seckbach	390	11.75	11	A1	31	6	60389
3752	Friedrich-Hund-Straße			8	Niederursel	484	8.63	8	A2	43	14	60438
868	Friedrich-Kahl-Straße			7	Rödelheim	401	7.55	7	A4	32	11	60489
3533	Friedrich-Karl-Klausing-Straße			12	Kalbach-Riedberg	651	12.79	12	A2	61	14	60438
869	Friedrich-List-Straße			11	Riederwald	262	11.76	11	A1	17	18	60386
870	Friedrich-Manz-Weg			11	Riederwald	262	11.76	11	A1	17	18	60386
871	Friedrich-Naumann-Straße			2	Bockenheim	163	2.15	2	A4	10	13	60486
873	Friedrich-Stampfer-Straße			10	Bonames	491	10.70	10	A2	45	14	60437
3170	Friedrich-Stoltze-Platz			1	Altstadt	010	1.01	1	A1	1	1	60311
875	Friedrich-Wilhelm-von-Steuben-Straße											
	ungerade			7	Hausen	410	7.58	7	A4	26	11	60488
	gerade	2	bis 30	7	Bockenheim	343	7.57	2	A4	26	11	60487
	gerade	90	bis 104	7	Hausen	410	7.58	7	A4	26	11	60488
872	Friedrichsdorfer Straße			10	Bonames	491	10.70	10	A2	45	14	60437
874	Friedrichstraße			2	Westend-Süd	180	2.10	2	A4	4	3	60323
876	Friesengasse			2	Bockenheim	350	2.13	2	A4	25	13	60487
877	Friesstraße			11	Seckbach	390	11.75	11	A1	31	18	60388
878	Fritschengäßchen			5	Sachsenhausen-Nord	300	5.31	5A	A6	20	8	60594

Straßenkennziffer	Namen der Straßen, Wege, Plätze				Ortsbezirk	Stadtteil	Stadtbezirk	Stadtbezirksvorsteherbezirk	Schiedsgerichtsbezirk	Sozialratshausbezirk	Sozialbezirk	Polizeirevier	Postleitzahlbereich
3620	Fritz-Bauer-Straße				12	Kalbach-Riedberg	651	12.79	12	A2	61	14	60438
3577	Fritz-Boehle-Straße				5	Sachsenhausen-Süd	323	5.30	5A	A6	22	8	60598
2765	Fritz-Erler-Straße				15	Nieder-Eschbach	670	15.82	15	A2	63	14	60437
3255	Fritz-Klatte-Straße												
	ungerade				6	Nied	561	6.42	6A	A7	53	17	65933
	gerade				6	Griesheim	551	6.39	6A	A3	52	17	65933
3226	Fritz-Lennig-Anlage												
					7	Praunheim	425	7.60	7	A4	35	14	60439
					7	Praunheim	425	7.60	7	A4	35	14	60488
					8	Praunheim	426	8.62	7	A2	36	14	60439
					8	Praunheim	426	8.62	7	A2	36	14	60488
					8	Heddernheim	432	8.62	8	A2	36	14	60439
					8	Heddernheim	432	8.62	8	A2	36	14	60488
3710	Fritz-Neumark-Weg				2	Westend-Nord	191	2.09	2	B3	4	3	60323
880	Fritz-Reuter-Straße				9	Dornbusch	442	9.68	9	B3	38	12	60320
2872	Fritz-Schubert-Ring				16	Bergen-Enkheim	680	16.83	16	A1	64	18	60388
881	Fritz-Schumacher-Weg				7	Praunheim	422	7.59	7	A4	34	14	60488
882	Fritz-Tarnow-Straße				9	Dornbusch	462	9.69	9	B3	41	12	60320
3267	Fritz-von-Unruh-Anlage				9	Ginnheim	441	9.67	9	A2	38	12	60431
3669	Fritz-Wichert-Ring				12	Kalbach-Riedberg	651	12.79	12	A2	61	14	60438
879	Fritzlarer Straße				2	Bockenheim	362	2.12	2	A4	27	13	60487
883	Fröbelstraße				2	Bockenheim	350	2.13	2	A4	25	13	60487
884	Froschhäuser Straße				6	Griesheim	552	6.41	6A	A3	52	17	65933
885	Frühmessereiweg				6	Sossenheim	631	6.53	6C	A7	58	17	65936
886	Fuchshohl				9	Ginnheim	441	9.67	9	A2	38	12	60431
3635	Fuchsienstraße				6	Unterliederbach	623	6.51	6C	A7	57	17	65929
887	Fuchstanzstraße				7	Rödelheim	401	7.55	7	A4	32	11	60489
890	Fuldaer Straße				11	Fechenheim	510	11.77	11	A1	48	18	60386
888	Füllerstraße				9	Ginnheim	441	9.67	9	A2	38	12	60431
891	Funckstraße				2	Bockenheim	163	2.15	2	A4	10	13	60486
889	Fürstenbergerstraße												
	ungerade	1	bis	151	3	Nordend-West	203	3.16	3	B3	11	3	60322
	ungerade	155	bis	181	2	Westend-Nord	191	2.09	2	B3	4	3	60322
	ungerade	211	bis	237	2	Westend-Nord	191	2.09	2	B3	4	3	60323
	gerade	2	bis	152	3	Nordend-West	203	3.16	3	B3	11	3	60322
	gerade	156	bis	166	2	Westend-Nord	191	2.09	2	B3	4	3	60322
	gerade	168	bis	200	2	Westend-Nord	191	2.09	2	B3	4	3	60323

Alphabetisches Verzeichnis der Straßen, Wege, Plätze

G

Straßenkennziffer	Namen der Straßen, Wege, Plätze				Ortsbezirk	Stadtteil	Stadtbezirk	Stadtbezirksvorsteherbezirk	Schiedsgerichtsbezirk	Sozialratshausbezirk	Sozialbezirk	Polizeirevier	Postleitzahlbereich
892	Gabelsbergerstraße				3	Nordend-Ost	222	3.18	3	A1	13	6	60389
893	Gablonzer Straße				5	Sachsenhausen-Süd	326	5.34	5A	A6	23	8	60598
3689	Gabriel-Riesser-Weg				2	Bockenheim	361	2.12	2	A4	27	13	60487
895	Gagernstraße												
	ungerade	1	bis	31	4	Ostend	252	4.25	4	A1	16	5	60385
	ungerade	35	bis	55	4	Bornheim	282	4.24	4	A1	19	5	60385
	gerade	6	bis	32	4	Ostend	252	4.25	4	A1	16	5	60385
	gerade	34	bis	50	4	Bornheim	282	4.24	4	A1	19	5	60385
896	Galgenstraße				10	Bonames	491	10.70	10	A2	45	14	60437
897	Gallusanlage				1	Bahnhofsviertel	090	1.03	1	A3	2	4	60329
3259	Galvanistraße				2	Bockenheim	342	2.14	2	A4	10	13	60486
899	Ganghoferstraße				9	Dornbusch	442	9.68	9	B3	38	12	60320
2873	Gangstraße				16	Bergen-Enkheim	680	16.83	16	A1	64	18	60388
900	Garbenstraße				1	Gutleutviertel	151	1.04	1	A3	2	4	60327
901	Gartenstraße												
	ungerade	1	bis	19	5	Sachsenhausen-Nord	324	5.32	5A	A6	21	8	60594
	ungerade	27	bis	73	5	Sachsenhausen-Nord	321	5.32	5A	A6	21	8	60596
	ungerade	77	bis	187	5	Sachsenhausen-Nord	322	5.33	5A	A6	21	8	60596
	gerade	2	bis	28	5	Sachsenhausen-Nord	324	5.32	5A	A6	21	8	60594
	gerade	30	bis	76	5	Sachsenhausen-Nord	321	5.32	5A	A6	21	8	60596
	gerade	82	bis	134	5	Sachsenhausen-Nord	322	5.33	5A	A6	21	8	60596
894	Gärtnerweg				2	Westend-Süd	110	2.10	2	A4	4	3	60322
3674	Gateway Garden				5	Flughafen	327	5.34	5A	A6	23	19	60549
902	Gaugrafenstraße				7	Rödelheim	402	7.56	7	A4	33	11	60489
3325	Gauguinweg				12	Kalbach-Riedberg	651	12.79	12	A2	61	14	60438
903	Gaußstraße				3	Nordend-Ost	130	3.20	3	A1	5	3	60316
904	Gebeschusstraße												
	ungerade	1	bis	49	6	Höchst	570	6.44	6C	A7	54	17	65929
	ungerade	51	bis	53	6	Unterliederbach	621	6.51	6C	A7	57	17	65929
	gerade	2	bis	56	6	Höchst	570	6.44	6C	A7	54	17	65929
	gerade	58	bis	74	6	Unterliederbach	621	6.51	6C	A7	57	17	65929
3120	Gebrüder-Hommel-Anlage				10	Eckenheim	461	10.72	10	B3	40	12	60435
3436	Gebrüder-Wright-Straße				2	Bockenheim	163	2.15	2	A4	10	13	60486
905	Gederner Straße				10	Eckenheim	461	10.72	10	B3	40	12	60435
906	Geibelstraße				4	Ostend	252	4.25	4	A1	16	5	60385
907	Geierskopfweg				6	Zeilsheim	612	6.50	6B	A7	56	17	65931
908	Geigerstraße				9	Dornbusch	462	9.69	9	B3	41	12	60433
909	Geiselsteinweg				10	Preungesheim	470	10.73	10	B3	42	12	60435
910	Geisenheimer Straße				6	Schwanheim	531	6.38	6A	A6	50	10	60529
911	Geißblattpfad				6	Griesheim	542	6.40	6A	A3	52	17	65933
912	Geißspitzweg				6	Unterliederbach	621	6.51	6C	A7	57	17	65929
913	Gelastraße				11	Seckbach	390	11.75	11	A1	31	18	60388
914	Gelbehirschstraße				1	Innenstadt	070	1.01	1	A1	1	1	60313
915	Geleitsstraße				5	Sachsenhausen-Süd	332	5.29	5A	A6	24	8	60599
916	Gellertstraße				3	Nordend-Ost	222	3.18	3	A1	13	6	60389
917	Gelnhäuser Straße				10	Eckenheim	461	10.72	10	B3	40	12	60435
918	Gemündener Straße				5	Sachsenhausen-Süd	332	5.29	5A	A6	24	8	60599
2766	Genfer Straße				15	Nieder-Eschbach	670	15.82	15	A2	63	14	60437
3463	Georg-Allgaier-Straße				12	Kalbach-Riedberg	650	12.79	12	A2	60	14	60437
3740	Georg-Baumgarten-Straße				5	Flughafen	327	5.34	5A	A6	23	19	60549

Strassenkennziffer	Namen der Straßen, Wege, Plätze				Ortsbezirk	Stadtteil	Stadtbezirk	Stadtbezirksvorsteherbezirk	Schieds-amtsbezirk	Sozialrat-hausbezirk	Sozialbezirk	Polizei-vier	Postleitzahlbereich
2767	Georg-Büchner-Straße				15	Nieder-Eschbach	670	15.82	15	A2	63	14	60437
3487	Georg-Esser-Anlage				10	Eckenheim	461	10.72	10	B3	40	12	60435
3165	Georg-Heck-Weg				6	Nied	562	6.43	6A	A7	53	17	65934
919	Georg-Speyer-Straße				2	Bockenheim	362	2.12	2	A4	27	13	60487
1276	Georg-Treser-Straße				5	Oberrad	380	5.28	5A	A6	30	8	60599
920	Georg-Voigt-Straße				2	Westend-Süd	170	2.11	2	A4	3	13	60325
921	Georg-Wolff-Straße				8	Heddernheim	431	8.61	8	A2	37	14	60439
3645	Gepiden-Forum				6	Unterliederbach	622	6.52	6C	A7	57	17	65929
3371	Geranienweg				10	Frankfurter Berg	492	10.71	10	A2	46	14	60433
922	Gerauer Straße				5	Niederrad	372	5.36	5B	A6	28	10	60528
924	Gerbermühlstraße												
	ungerade	3	bis	63	5	Sachsenhausen-Nord	331	5.31	5A	A6	20	8	60594
	ungerade	105	bis	109	5	Oberrad	380	5.28	5A	A6	30	8	60594
	gerade	2	bis	110	5	Sachsenhausen-Nord	331	5.31	5A	A6	20	8	60594
	gerade	120			5	Oberrad	380	5.28	5A	A6	30	8	60594
3571	Gerhard-Domagk-Straße				12	Kalbach-Riedberg	651	12.79	12	A2	61	14	60438
3540	Gerhardsrainweg				15	Nieder-Eschbach	670	15.82	15	A2	63	14	60437
926	Gerhart-Hauptmann-Ring				8	Niederursel	482	8.64	8	A2	44	14	60439
927	Gerichtsstraße				1	Innenstadt	070	1.01	1	A1	1	1	60313
928	Gerlachstraße				6	Höchst	570	6.44	6C	A7	54	17	65929
929	Germaniaplatz				4	Bornheim	240	4.23	4	A1	15	6	60385
930	Germaniastraße												
	ungerade	43	bis	51	4	Bornheim	240	4.23	4	A1	15	6	60385
	ungerade	57	bis	89	3	Nordend-Ost	222	3.18	3	A1	13	6	60389
	gerade	26	bis	38	4	Bornheim	240	4.23	4	A1	15	6	60385
	gerade	40	bis	46	3	Nordend-Ost	222	3.18	3	A1	13	6	60389
931	Gerningstraße				8	Heddernheim	431	8.61	8	A2	37	14	60439
932	Gerolsteiner Straße				6	Schwanheim	531	6.38	6A	A6	50	10	60529
933	Gersthofer Straße				6	Höchst	591	6.46	6C	A7	54	17	65929
934	Gerstweg				5	Sachsenhausen-Süd	325	5.34	5A	A6	23	10	60598
935	Gervinusstraße				2	Westend-Nord	191	2.09	2	B3	4	3	60322
936	Geschwister-Scholl-Straße				7	Praunheim	423	7.59	7	A4	34	11	60488
2687	Gickelgasse				12	Kalbach-Riedberg	650	12.79	12	A2	60	14	60437
937	Gießener Straße												
	gerade	10	bis	30	3	Nordend-West	213	3.17	3	A1	12	12	60435
	gerade	44	bis	140	10	Eckenheim	461	10.72	10	B3	40	12	60435
938	Gießfeldstraße				7	Hausen	410	7.58	7	A4	26	11	60488
3205	Gilbrechtstraße				16	Bergen-Enkheim	680	16.83	16	A1	64	18	60388
940	Ginnheimer Hohl				9	Ginnheim	441	9.67	9	A2	38	12	60431
3264	Ginnheimer Kirchplatz				9	Ginnheim	441	9.67	9	A2	38	12	60431
941	Ginnheimer Landstraße												
	ungerade	1	bis	41	2	Bockenheim	362	2.12	2	A4	27	13	60487
	ungerade	49	bis	99	2	Bockenheim	362	2.12	2	A4	27	12	60487
	ungerade	109	bis	209	9	Ginnheim	441	9.67	9	A2	38	12	60431
	gerade	2	bis	42	2	Bockenheim	362	2.12	2	A4	27	13	60487
	gerade	64	bis	100	2	Bockenheim	362	2.12	2	A4	27	12	60487
	gerade	106	bis	204	9	Ginnheim	441	9.67	9	A2	38	12	60431
942	Ginnheimer Mühlgasse				9	Ginnheim	441	9.67	9	A2	38	12	60431

Alphabetisches Verzeichnis der Straßen, Wege, Plätze

G

Straßenkennziffer	Namen der Straßen, Wege, Plätze				Ortsbezirk	Stadtteil	Stadtbezirk	Stadtbezirksvorsteherbezirk	Schiedsgerichtsbezirk	Sozialratshausbezirk	Sozialbezirk	Polizeirevier	Postleitzahlbereich
943	Ginnheimer Stadtweg												
	ungerade	57	bis	97	2	Bockenheim	362	2.12	2	A4	27	12	60431
	ungerade	105	bis	163	9	Ginnheim	441	9.67	9	A2	38	12	60431
	gerade	50	bis	90	2	Bockenheim	362	2.12	2	A4	27	12	60431
	gerade	100	bis	158	9	Ginnheim	441	9.67	9	A2	38	12	60431
944	Ginnheimer Straße				2	Bockenheim	362	2.12	2	A4	27	13	60487
945	Ginnheimer Waldgasse				9	Ginnheim	441	9.67	9	A2	38	12	60431
946	Ginsterweg												
	ungerade				10	Frankfurter Berg	492	10.71	10	A2	46	14	60433
	gerade	2			10	Frankfurter Berg	492	10.71	10	A2	46	14	60433
	gerade	2A	bis	2C	10	Eckenheim	461	10.72	10	B3	40	14	60433
	gerade	4	bis	16	10	Frankfurter Berg	492	10.71	10	A2	46	14	60433
3802	Gisela-Eckhardt-Platz				2	Bockenheim	342	2.14	2	A4	10	13	60486
3713	Gisèle-Freund-Platz				2	Westend-Nord	191	2.09	2	B3	4	3	60323
947	Gladenbacher Weg				7	Rödelheim	402	7.56	7	A4	33	11	60489
3028	Gladiolenstraße				15	Nieder-Eschbach	670	15.82	15	A2	63	14	60437
948	Glaserstraße				5	Oberrad	380	5.28	5A	A6	30	8	60599
3060	Glashüttener Straße				7	Rödelheim	402	7.56	7	A4	33	11	60489
949	Glaskopfweg				8	Niederursel	481	8.63	8	A2	43	14	60439
950	Glauburgplatz				3	Nordend-West	212	3.17	3	A1	12	3	60318
951	Glauburgstraße												
	ungerade	1	bis	49	3	Nordend-West	211	3.19	3	A1	12	3	60318
	ungerade	63	bis	95	3	Nordend-West	203	3.16	3	B3	11	3	60318
	gerade	6	bis	60	3	Nordend-West	212	3.17	3	A1	12	3	60318
	gerade	62	bis	86	3	Nordend-West	203	3.16	3	B3	11	3	60318
952	Gleimstraße												
	ungerade	1			3	Nordend-West	212	3.17	3	A1	12	6	60318
	ungerade	3			3	Nordend-West	212	3.17	3	A1	12	3	60318
	gerade				3	Nordend-West	212	3.17	3	A1	12	3	60318
3693	Gleisfeldpark				1	Gallus	162	1.07	1	A3	9	13	60486
3377	Glockenblumenweg				10	Frankfurter Berg	492	10.71	10	A2	46	14	60433
2768	Glockengasse				15	Nieder-Eschbach	670	15.82	15	A2	63	14	60437
2769	Glogauer Straße				15	Nieder-Eschbach	670	15.82	15	A2	63	14	60437
953	Gluckstraße												
	ungerade	3	bis	17	3	Nordend-West	211	3.19	3	A1	12	3	60318
	ungerade	21	bis	43	3	Nordend-West	212	3.17	3	A1	12	3	60318
	gerade	4	bis	20	3	Nordend-West	211	3.19	3	A1	12	3	60318
	gerade	24	bis	42	3	Nordend-West	212	3.17	3	A1	12	3	60318
955	Goetheplatz												
	ungerade				1	Innenstadt	050	1.02	1	A1	1	1	60313
	gerade				1	Innenstadt	050	1.02	1	A1	1	1	60311
956	Goethestraße				1	Innenstadt	050	1.02	1	A1	1	1	60313
958	Goetzstraße				11	Fechenheim	510	11.77	11	A1	48	18	60386
959	Goldammerstraße				5	Niederrad	372	5.36	5B	A6	28	10	60528
960	Goldbergweg												
	ungerade	1	bis	83	5	Oberrad	380	5.28	5A	A6	30	8	60599
	ungerade	83B	bis	163	5	Sachsenhausen-Süd	332	5.29	5A	A6	24	8	60599
	gerade	2	bis	88	5	Oberrad	380	5.28	5A	A6	30	8	60599
	gerade	134	bis	138	5	Sachsenhausen-Süd	332	5.29	5A	A6	24	8	60599
962	Goldgewann				6	Sindlingen	601	6.47	6B	A7	55	17	65931

Straßenkennziffer	Namen der Straßen, Wege, Plätze				Ortsbezirk	Stadtteil	Stadtbezirk	Stadtbezirksvorsteherbezirk	Schiedsgerichtsbezirk	Sozialratshausbezirk	Sozialbezirk	Polizeirevier	Postleitzahlbereich
963	Goldgrubenstraße				8	Niederursel	481	8.63	8	A2	43	14	60439
3766	Goldina-Hirschberg-Straße				7	Bockenheim	343	7.57	2	A4	26	11	60486
3388	Goldpeppingstraße				10	Preungesheim	470	10.73	10	B3	42	12	60435
3246	Goldregenstraße				6	Unterliederbach	623	6.51	6C	A7	57	17	65929
3717	Goldsteinpark				6	Schwanheim	532	6.37	6A	A6	51	10	60529
964	Goldsteinstraße												
	ungerade	3	bis	143	5	Niederrad	372	5.36	5B	A6	28	10	60528
	ungerade	145	bis	237	5	Niederrad	373	5.36	5B	A6	29	10	60528
	ungerade	247	bis	323	6	Schwanheim	532	6.37	6A	A6	51	10	60529
	gerade	2	bis	110	5	Niederrad	371	5.35	5B	A6	28	10	60528
	gerade	114	bis	238A	5	Niederrad	373	5.36	5B	A6	29	10	60528
	gerade	240	bis	316	6	Schwanheim	532	6.37	6A	A6	51	10	60529
966	Golfstraße												
	ungerade	17	bis	25	5	Niederrad	372	5.36	5B	A6	28	10	60528
	ungerade	35	bis	41	5	Niederrad	373	5.36	5B	A6	29	10	60528
3258	Golub-Lebedenko-Platz				1	Gallus	153	1.05	1	A3	7	4	60326
3289	Gontardstraße				7	Praunheim	423	7.59	7	A4	34	11	60488
968	Gonzenheimer Straße				10	Bonames	491	10.70	10	A2	45	14	60437
2770	Görlitzer Straße				15	Nieder-Eschbach	670	15.82	15	A2	63	14	60437
954	Görresstraße				11	Riederwald	262	11.76	11	A1	17	18	60386
969	Gotenstraße												
	ungerade	1	bis	29	6	Höchst	570	6.44	6C	A7	54	17	65929
	ungerade	33	bis	159	6	Unterliederbach	622	6.52	6C	A7	57	17	65929
	gerade	4	bis	8	6	Höchst	570	6.44	6C	A7	54	17	65929
	gerade	38	bis	128	6	Unterliederbach	622	6.52	6C	A7	57	17	65929
970	Gottfried-Keller-Straße				9	Dornbusch	442	9.68	9	B3	38	12	60431
971	Graebestraße				7	Praunheim	425	7.60	7	A4	35	14	60488
974	Graf-de-Thoranc-Passage				1	Altstadt	010	1.01	1	A1	1	1	60311
976	Graf-Vollrath-Weg				7	Rödelheim	402	7.56	7	A4	33	11	60489
3532	Graf-von-Stauffenberg-Allee				12	Kalbach-Riedberg	651	12.79	12	A2	61	14	60438
972	Gräfendeichstraße				5	Oberrad	380	5.28	5A	A6	30	8	60599
975	Grafenstraße				9	Dornbusch	462	9.69	9	B3	41	12	60433
3469	Gräfin-Dönhoff-Straße				12	Kalbach-Riedberg	651	12.79	12	A2	61	14	60438
973	Gräfstraße												
	ungerade	39	bis	83	2	Bockenheim	341	2.13	2	A4	25	13	60486
	ungerade	85			2	Bockenheim	341	2.13	2	A4	25	13	60487
	ungerade	87	bis	109	2	Bockenheim	361	2.12	2	A4	27	13	60487
	gerade	38	bis	80	2	Westend-Süd	170	2.11	2	A4	3	13	60486
	gerade	92	bis	102	2	Bockenheim	361	2.12	2	A4	27	13	60487
2874	Gräsigter Weg				16	Bergen-Enkheim	680	16.83	16	A1	64	18	60388
977	Grasmückenweg				6	Unterliederbach	621	6.51	6C	A7	57	17	65929
3718	Graubnerpark				6	Unterliederbach	621	6.51	6C	A7	57	17	65929
978	Grauer Stein				6	Unterliederbach	622	6.52	6C	A7	57	17	65929
979	Gravenbruchring				5	Sachsenhausen-Süd	332	5.29	5A	A6	24		63263
3383	Gravensteiner-Platz				10	Preungesheim	470	10.73	10	B3	42	12	60435
2623	Grazer Weg				5	Oberrad	380	5.28	5A	A6	30	8	60599
3586	Gref-Völsing-Straße				4	Ostend	261	4.27	4	A1	6	5	60314
980	Greifstraße				2	Bockenheim	350	2.13	2	A4	25	13	60486
981	Greifswalder Weg				6	Zeilsheim	611	6.49	6B	A7	56	17	65931

Alphabetisches Verzeichnis der Straßen, Wege, Plätze

G

Straßenkennziffer	Namen der Straßen, Wege, Plätze				Ortsbezirk	Stadtteil	Stadtbezirk	Stadtbezirksvorsteherbezirk	Schiedsgerichtsbezirk	Sozialratshausbezirk	Sozialbezirk	Polizeirevier	Postleitzahlbereich
982	Gremppstraße												
	ungerade	7	bis	33	2	Bockenheim	350	2.13	2	A4	25	13	60487
	ungerade	43	bis	45	2	Bockenheim	362	2.12	2	A4	27	13	60487
	gerade	2	bis	22	2	Bockenheim	361	2.12	2	A4	27	13	60487
	gerade	24	bis	42	2	Bockenheim	362	2.12	2	A4	27	13	60487
3390	Gretapfelstraße				10	Preungesheim	470	10.73	10	B3	42	12	60435
983	Grethenweg				5	Sachsenhausen-Süd	323	5.30	5A	A6	22	8	60598
984	Griesheimer Fußweg				1	Gutleutviertel	151	1.04	1	A3	2	4	65933
985	Griesheimer Stadtweg												
	ungerade	1			1	Gutleutviertel	151	1.04	1	A3	2	4	65933
	ungerade	3	bis	19	6	Griesheim	541	6.39	6A	A3	52	4	65933
	ungerade	43	bis	95	6	Griesheim	541	6.39	6A	A3	52	17	65933
	gerade	8	bis	24	6	Griesheim	541	6.39	6A	A3	52	4	65933
	gerade	38	bis	76	6	Griesheim	541	6.39	6A	A3	52	17	65933
986	Griesheimer Ufer												
	ungerade	19	bis	35	6	Griesheim	541	6.39	6A	A3	52	17	65933
	ungerade	41	bis	59	6	Griesheim	551	6.39	6A	A3	52	17	65933
	gerade	22	bis	38	6	Griesheim	541	6.39	6A	A3	52	17	65933
	gerade	50	bis	54	6	Griesheim	551	6.39	6A	A3	52	17	65933
987	Grillparzerstraße				9	Dornbusch	442	9.68	9	B3	38	12	60320
2953	Grimoldweg				6	Sindlingen	601	6.47	6B	A7	55	17	65931
988	Grommetstraße				9	Eschersheim	452	9.66	9	B3	39	12	60433
989	Gronauer Straße												
	ungerade	1	bis	21	4	Bornheim	271	4.23	4	A1	15	6	60385
	ungerade	25	bis	39	4	Bornheim	272	4.22	4	A1	18	6	60385
	gerade	2	bis	24	4	Bornheim	271	4.23	4	A1	15	6	60385
	gerade	30	bis	42	4	Bornheim	272	4.22	4	A1	18	6	60385
990	Große Bockenheimer Straße (Freßgass)				1	Innenstadt	050	1.02	1	A1	1	1	60313
991	Große Eschenheimer Straße												
	ungerade				1	Innenstadt	050	1.02	1	A1	1	1	60313
	gerade				1	Innenstadt	060	1.02	1	A1	1	1	60313
992	Große Fischerstraße				1	Altstadt	010	1.01	1	A1	1	1	60311
993	Große Friedberger Straße												
	ungerade				1	Innenstadt	060	1.02	1	A1	1	1	60313
	gerade				1	Innenstadt	070	1.01	1	A1	1	1	60313
994	Große Gallusstraße												
	ungerade				1	Innenstadt	040	1.03	1	A1	1	1	60311
	gerade	2A			1	Innenstadt	040	1.03	1	A1	1	1	60311
	gerade	6	bis	14	1	Innenstadt	040	1.03	1	A1	1	1	60315
	gerade	16	bis	18	1	Innenstadt	040	1.03	1	A1	1	1	60312
995	Große Nelkenstraße				7	Hausen	410	7.58	7	A4	26	11	60488
996	Große Rittergasse												
	ungerade	5	bis	21	5	Sachsenhausen-Nord	331	5.31	5A	A6	20	8	60594
	ungerade	33	bis	103	5	Sachsenhausen-Nord	300	5.31	5A	A6	20	8	60594
	gerade	6	bis	20	5	Sachsenhausen-Nord	331	5.31	5A	A6	20	8	60594
	gerade	30	bis	118	5	Sachsenhausen-Nord	300	5.31	5A	A6	20	8	60594
997	Große Seestraße				2	Bockenheim	350	2.13	2	A4	25	13	60486
998	Große Spillingsgasse				4	Bornheim	272	4.22	4	A1	18	6	60385
999	Großer Hasenpfad				5	Sachsenhausen-Süd	323	5.30	5A	A6	22	8	60598

Strassenkennziffer	Namen der Straßen, Wege, Plätze				Ortsbezirk	Stadtteil	Stadtbezirk	Stadtbezirksvorsteherbezirk	Schiedsgerichtsbezirk	Sozialratshausbezirk	Sozialbezirk	Polizeirevier	Postleitzahlbereich
1000	Großer Hirschgraben												
	ungerade				1	Innenstadt	040	1.03	1	A1	1	1	60311
	gerade				1	Altstadt	010	1.01	1	A1	1	1	60311
1001	Großer Ruppenackerweg				5	Sachsenhausen-Süd	332	5.29	5A	A6	24	8	60599
1002	Grotefendstraße				10	Eckenheim	461	10.72	10	B3	40	12	60435
2688	Grubweg				12	Kalbach-Riedberg	650	12.79	12	A2	60	14	60437
1003	Gründenseestraße				11	Fechenheim	520	11.78	11	A1	49	18	60386
2715	Grundweg				14	Harheim	660	14.81	14	A2	62	14	60437
1011	Grundwiesenstraße				7	Rödelheim	401	7.55	7	A4	32	11	60489
1007	Grüne Straße				4	Ostend	140	4.26	4	A1	6	5	60316
1009	Grüne Weide				6	Nied	562	6.43	6A	A7	53	17	65934
1010	Grüne Winkel				6	Nied	562	6.43	6A	A7	53	17	65934
1004	Grüneburgpark				2	Westend-Nord	191	2.09	2	B3	4	3	60323
1006	Grüneburgweg												
	ungerade	1	bis	43	2	Westend-Süd	110	2.10	2	A4	4	3	60322
	ungerade	47	bis	153	2	Westend-Süd	180	2.10	2	A4	4	3	60323
	gerade	2	bis	66	2	Westend-Nord	191	2.09	2	B3	4	3	60322
	gerade	72	bis	162	2	Westend-Nord	191	2.09	2	B3	4	3	60323
1012	Gruneliusstraße				5	Oberrad	380	5.28	5A	A6	30	8	60599
1013	Grusonstraße				4	Ostend	261	4.27	4	A1	6	5	60314
1014	Guaitastraße				9	Ginnheim	441	9.67	9	A2	38	12	60431
2619	Guerickestraße				7	Rödelheim	401	7.55	7	A4	32	11	60488
1023	Guiollettstraße				2	Westend-Süd	100	2.11	2	A4	3	13	60325
1024	Gummersbergstraße				10	Eckenheim	461	10.72	10	B3	40	12	60435
3355	Gundelandstraße				10	Preungesheim	470	10.73	10	B3	42	12	60435
1015	Günderrodestraße				1	Gallus	161	1.06	1	A3	7	4	60327
1025	Gundhofstraße				5	Niederrad	372	5.36	5B	A6	28	10	60528
3172	Günter-Vogt-Ring				15	Nieder-Eschbach	670	15.82	15	A2	63	14	60437
1016	Günther-Groenhoff-Straße				2	Bockenheim	362	2.12	2	A4	27	13	60487
1017	Günthersburgallee												
	ungerade	1	bis	61	3	Nordend-Ost	221	3.19	3	A1	13	3	60316
	ungerade	67	bis	93	3	Nordend-Ost	222	3.18	3	A1	13	6	60389
	gerade	2	bis	62	3	Nordend-Ost	221	3.19	3	A1	13	3	60316
	gerade	66	bis	98	3	Nordend-Ost	222	3.18	3	A1	13	6	60389
1018	Günthersburgpark				3	Nordend-Ost	222	3.18	3	A1	13	6	60389
1019	Güntherstraße				5	Niederrad	372	5.36	5B	A6	28	10	60528
3393	Gustav-Behringer-Straße				11	Seckbach	390	11.75	11	A1	31	18	60386
1026	Gustav-Freytag-Straße				9	Dornbusch	442	9.68	9	B3	38	12	60320
2771	Gustav-Mahler-Straße				15	Nieder-Eschbach	670	15.82	15	A2	63	14	60437
1027	Gustavsallee				6	Sindlingen	601	6.47	6B	A7	55	17	65931
3379	Gustavsburgplatz				1	Gallus	153	1.05	1	A3	7	4	60326
1028	Gustavsburgstraße				1	Gallus	153	1.05	1	A3	7	4	60326
1029	Gutenbergstraße				1	Gallus	161	1.06	1	A3	7	4	60327
1020	Güterplatz												
	ungerade	1			1	Gallus	161	1.06	1	A3	7	4	60327
	ungerade	5A			1	Gallus	161	1.06	1	A3	7	13	60327
	gerade				1	Gallus	161	1.06	1	A3	7	13	60327
1030	Gutleuthofweg				1	Gutleuthviertel	151	1.04	1	A3	2	4	60327

G

Straßenkennziffer	Namen der Straßen, Wege, Plätze				Ortsbezirk	Stadtteil	Stadtbezirk	Stadtbezirksvorsteherbezirk	Schiedsgerichtsbezirk	Sozialratshausbezirk	Sozialbezirk	Polizeirevier	Postleitzahlbereich
1031	Gutleutstraße												
	ungerade	1	bis	75	1	Bahnhofsviertel	090	1.03	1	A3	2	4	60329
	ungerade	85	bis	89	1	Gutleutviertel	151	1.04	1	A3	2	4	60329
	ungerade	121	bis	407	1	Gutleutviertel	151	1.04	1	A3	2	4	60327
	gerade	2	bis	46	1	Bahnhofsviertel	090	1.03	1	A3	2	4	60329
	gerade	92	bis	102	1	Gutleutviertel	151	1.04	1	A3	2	4	60329
	gerade	110	bis	182	1	Gutleutviertel	151	1.04	1	A3	2	4	60327
	gerade	224			1	Gallus	152	1.06	1	A3	7	4	60327
	gerade	226	bis	360	1	Gutleutviertel	151	1.04	1	A3	2	4	60327
1032	Gutzkowstraße				5	Sachsenhausen-Nord	324	5.32	5A	A6	21	8	60594
1033	Gwinnerstraße												
	ungerade	1	bis	41	11	Seckbach	390	11.75	11	A1	31	18	60388
	ungerade	55			11	Seckbach	390	11.75	11	A1	31	6	60389
	gerade				11	Seckbach	390	11.75	11	A1	31	18	60388

Straßenkennziffer	Namen der Straßen, Wege, Plätze				Ortsbezirk	Stadtteil	Stadtbezirk	Stadtbezirksvorsteherbezirk	Schiedsgerichtsbezirk	Sozialratshausbezirk	Sozialbezirk	Polizeirevier	Postleitzahlbereich
3318	H.-P.-Müller-Platz				8	Heddernheim	431	8.61	8	A2	37	14	60439
1034	Haardtwaldplatz				5	Niederrad	371	5.35	5B	A6	28	10	60528
1035	Haardtwaldstraße				5	Niederrad	371	5.35	5B	A6	28	10	60528
1036	Habelstraße												
	ungerade				8	Heddernheim	431	8.61	8	A2	37	14	60439
	gerade 2 bis 24				8	Heddernheim	431	8.61	8	A2	37	14	60439
	gerade 26 bis 48				8	Heddernheim	432	8.62	8	A2	36	14	60439
2689	Habichtsweg				12	Kalbach-Riedberg	650	12.79	12	A2	60	14	60437
1037	Habsburgerallee												
	ungerade 1 bis 3				4	Bornheim	240	4.23	4	A1	15	3	60385
	ungerade 9 bis 95				4	Ostend	252	4.25	4	A1	16	5	60385
	gerade 2 bis 6A				3	Nordend-Ost	230	3.20	3	A1	14	3	60385
	gerade 8 bis 112				4	Ostend	251	4.25	4	A1	16	5	60385
1038	Hachenburger Straße				6	Sossenheim	631	6.53	6C	A7	58	17	65936
1039	Hadamarer Straße				6	Sossenheim	631	6.53	6C	A7	58	17	65936
1040	Hadrianstraße				8	Heddernheim	432	8.62	8	A2	36	14	60439
1041	Haeberlinstraße				9	Eschersheim	452	9.66	9	B3	39	12	60431
1044	Haenischstraße				11	Seckbach	390	11.75	11	A1	31	18	60386
1047	Haeussermannstraße				6	Griesheim	551	6.39	6A	A3	52	17	65933
3657	Hafenpark				4	Ostend	261	4.27	4	A1	6	5	60314
1054	Hafenstraße												
	ungerade				1	Gutleutviertel	151	1.04	1	A3	2	4	60327
	gerade 2 bis 4				1	Gutleutviertel	151	1.04	1	A3	2	4	60327
	gerade 52 bis 54				1	Gallus	152	1.06	1	A3	7	4	60327
3341	Hafentunnel												
					1	Gallus	152	1.06	1	A3	7	4	60327
					1	Gallus	152	1.06	1	A3	7	4	60329
1055	Hafnerstraße												
	ungerade				6	Griesheim	541	6.39	6A	A3	52	17	65933
	gerade				6	Griesheim	551	6.39	6A	A3	52	17	65933
1056	Hagebuttenweg				10	Frankfurter Berg	492	10.71	10	A2	46	14	60433
1057	Hagenstraße				4	Ostend	261	4.27	4	A1	6	5	60314
1058	Hahnbergweg				6	Zeilsheim	612	6.50	6B	A7	56	17	65931
2875	Hahnenkammstraße				16	Bergen-Enkheim	680	16.83	16	A1	64	18	60388
1059	Hahnstraße				5	Niederrad	373	5.36	5B	A6	29	10	60528
1060	Haigerer Straße				6	Sossenheim	632	6.54	6C	A7	58	17	65936
1061	Hainbuchenstraße				6	Schwanheim	531	6.38	6A	A6	50	10	60529
1062	Hainer Hof				1	Altstadt	010	1.01	1	A1	1	1	60311
1063	Hainer Weg				5	Sachsenhausen-Süd	332	5.29	5A	A6	24	8	60599
2876	Haingasse				16	Bergen-Enkheim	680	16.83	16	A1	64	18	60388
1064	Haingrabenstraße				7	Praunheim	425	7.60	7	A4	35	14	60488
2716	Haintalstraße				14	Harheim	660	14.81	14	A2	62	14	60437
1065	Hakengasse				6	Sindlingen	601	6.47	6B	A7	55	17	65931
1066	Hallgartenstraße				3	Nordend-Ost	222	3.18	3	A1	13	6	60389
1067	Halmstraße				1	Gutleutviertel	151	1.04	1	A3	2	4	60327
1068	Hamburger Allee												
	ungerade 23				2	Westend-Süd	170	2.11	2	A4	3	13	60486
	ungerade 31 bis 65				2	Bockenheim	341	2.13	2	A4	25	13	60486
	gerade 2 bis 28				2	Westend-Süd	170	2.11	2	A4	3	13	60486
	gerade 44 bis 102				2	Bockenheim	341	2.13	2	A4	25	13	60486

Alphabetisches Verzeichnis der Straßen, Wege, Plätze

H

Strassenkennziffer	Namen der Straßen, Wege, Plätze				Ortsbezirk	Stadtteil	Stadtbezirk	Stadtbezirksvorsteherbezirk	Schiedsgerichtsbezirk	Sozialratshausbezirk	Sozialbezirk	Polizeirevier	Postleitzahlbereich
1069	Hammanstraße												
	ungerade	1	bis	5A	3	Nordend-West	201	3.21	3	B3	11	3	60322
	ungerade	9	bis	27	3	Nordend-West	203	3.16	3	B3	11	3	60322
	gerade	2	bis	8	3	Nordend-West	201	3.21	3	B3	11	3	60322
	gerade	10	bis	18	3	Nordend-West	203	3.16	3	B3	11	3	60322
1070	Hammarskjöldring				8	Niederursel	481	8.63	8	A2	43	14	60439
1072	Hammelsgasse				1	Innenstadt	070	1.01	1	A1	1	1	60313
2877	Hammersbacher Weg				16	Bergen-Enkheim	680	16.83	16	A1	64	18	60388
1073	Hanauer Landstraße												
	ungerade	1	bis	45	4	Ostend	140	4.26	4	A1	6	5	60314
	ungerade	47	bis	49	4	Ostend	251	4.25	4	A1	16	5	60314
	ungerade	57	bis	443	4	Ostend	261	4.27	4	A1	6	5	60314
	ungerade	473	bis	587	11	Fechenheim	510	11.77	11	A1	48	18	60386
	gerade	2	bis	38	4	Ostend	140	4.26	4	A1	6	5	60314
	gerade	44	bis	338	4	Ostend	261	4.27	4	A1	6	5	60314
	gerade	340	bis	344	11	Fechenheim	510	11.77	11	A1	48	18	60314
	gerade	360	bis	572	11	Fechenheim	510	11.77	11	A1	48	18	60386
1042	Händelstraße				3	Nordend-West	212	3.17	3	A1	12	3	60318
1043	Hänggasse				6	Schwanheim	531	6.38	6A	A6	50	10	60529
3411	Hannah-Arendt-Straße				12	Kalbach-Riedberg	651	12.79	12	A2	61	14	60438
3788	Hannelore-Elsner-Platz				2	Bockenheim	361	2.12	2	A4	27	13	60325
3569	Hans-Bethe-Straße				12	Kalbach-Riedberg	651	12.79	12	A2	61	14	60438
1076	Hans-Böckler-Straße				6	Unterliederbach	621	6.51	6C	A7	57	17	65929
3451	Hans-Burggraf-Anlage				9	Dornbusch	442	9.68	9	B3	38	12	60431
3798	Hans-Busch-Brücke												
					7	Rödelheim	401	7.55	7	A4	32	11	60489
					7	Hausen	410	7.58	7	A4	26	11	60488
3064	Hans-Eick-Weg				2	Bockenheim	361	2.12	2	A4	27	13	60487
3473	Hans-Flesch-Platz				1	Innenstadt	060	1.02	1	A1	1	1	60313
3678	Hans-Herkommer-Ring				12	Kalbach-Riedberg	651	12.79	12	A2	61	14	60438
3164	Hans-Kobald-Weg				6	Nied	562	6.43	6A	A7	53	17	65934
3773	Hans-Krauß-Platz				14	Harheim	660	14.81	14	A2	62	14	60437
3636	Hans-Leistikow-Straße				12	Kalbach-Riedberg	651	12.79	12	A2	61	14	60438
3297	Hans-Loskant-Weg				6	Höchst	570	6.44	6C	A7	54	17	65929
3661	Hans-Poelzig-Straße				12	Kalbach-Riedberg	651	12.79	12	A2	61	14	60438
1079	Hans-Sachs-Straße				2	Bockenheim	362	2.12	2	A4	27	13	60487
1081	Hans-Thoma-Straße				5	Sachsenhausen-Nord	321	5.32	5A	A6	21	8	60596
1075	Hansaallee												
	ungerade	3	bis	29G	2	Westend-Nord	191	2.09	2	B3	4	3	60322
	ungerade	41			2	Westend-Nord	191	2.09	2	B3	4	3	60323
	ungerade	109	bis	147	2	Westend-Nord	192	2.09	2	B3	4	12	60320
	gerade	2	bis	40	2	Westend-Nord	191	2.09	2	B3	4	3	60322
	gerade	72	bis	90	2	Westend-Nord	191	2.09	2	B3	4	3	60323
	gerade	110	bis	162	2	Westend-Nord	192	2.09	2	B3	4	12	60320
1077	Hansenweg				5	Oberrad	380	5.28	5A	A6	30	8	60599
1080	Hansteinstraße				3	Nordend-West	203	3.16	3	B3	11	3	60318
1082	Hardenbergstraße				1	Gutleutviertel	151	1.04	1	A3	2	4	60327
2717	Harheimer Stadtweg				14	Harheim	660	14.81	14	A2	62	14	60437
1083	Harheimer Weg				10	Bonames	491	10.70	10	A2	45	14	60437
1084	Harkortstraße				11	Riederwald	262	11.76	11	A1	17	18	60386

Straßenkennziffer	Namen der Straßen, Wege, Plätze				Ortsbezirk	Stadtteil	Stadtbezirk	Stadtbezirksvorsteherbezirk	Schiedsgerichtsbezirk	Sozialratshausbezirk	Sozialbezirk	Polizeirevier	Postleitzahlbereich
3212	Harry-Fuld-Straße				1	Gallus	153	1.05	1	A3	7	4	60326
1085	Harthweg				6	Schwanheim	532	6.37	6A	A6	51	10	60529
1086	Hartmann-Ibach-Straße				3	Nordend-Ost	222	3.18	3	A1	13	6	60389
1087	Hartmannsweilerstraße												
	ungerade	11	bis	49B	6	Griesheim	541	6.39	6A	A3	52	17	65933
	ungerade	55	bis	103	6	Griesheim	551	6.39	6A	A3	52	17	65933
	gerade	12	bis	50A	6	Griesheim	541	6.39	6A	A3	52	17	65933
	gerade	50B	bis	102	6	Griesheim	551	6.39	6A	A3	52	17	65933
1088	Hartmannweg				11	Seckbach	390	11.75	11	A1	31	6	60389
1089	Haselnußpfad				6	Griesheim	542	6.40	6A	A3	52	17	65933
1090	Hasengasse												
	ungerade				1	Altstadt	010	1.01	1	A1	1	1	60311
	gerade	2	bis	10	1	Altstadt	010	1.01	1	A1	1	1	60311
	gerade	12			1	Altstadt	010	1.01	1	A1	1	1	60313
1091	Hasselhorstweg				5	Sachsenhausen-Süd	332	5.29	5A	A6	24	8	60599
1092	Hattersheimer Straße				1	Gallus	162	1.07	1	A3	9	4	60326
1093	Hattsteiner Straße				7	Rödelheim	401	7.55	7	A4	32	11	60489
2990	Hauptbahnhof-Passage				1	Gallus	152	1.06	1	A3	7	4	60329
2979	Hauptwache-Passage												
					1	Innenstadt	050	1.02	1	A1	1	1	60313
					1	Innenstadt	060	1.02	1	A1	1	1	60313
1094	Hausener Brückweg				7	Hausen	410	7.58	7	A4	26	11	60488
1095	Hausener Obergasse				7	Hausen	410	7.58	7	A4	26	11	60488
1096	Hausener Weg				7	Rödelheim	401	7.55	7	A4	32	11	60489
1045	Häuser Gasse												
	ungerade				2	Bockenheim	350	2.13	2	A4	25	13	60487
	gerade				2	Bockenheim	362	2.12	2	A4	27	13	60487
1046	Häuserhofweg				6	Zeilsheim	611	6.49	6B	A7	56	17	65931
1099	Hebelstraße				3	Nordend-West	120	3.21	3	A1	5	3	60318
3351	Heckenrosenweg				12	Kalbach-Riedberg	650	12.79	12	A2	60	14	60437
1100	Heckerstraße				6	Schwanheim	531	6.38	6A	A6	50	10	60529
1101	Hedderichstraße												
	ungerade	39	bis	63	5	Sachsenhausen-Nord	324	5.32	5A	A6	21	8	60594
	ungerade	65	bis	89	5	Sachsenhausen-Nord	321	5.32	5A	A6	21	8	60596
	gerade	2	bis	74	5	Sachsenhausen-Nord	324	5.32	5A	A6	21	8	60594
	gerade	94	bis	132	5	Sachsenhausen-Nord	321	5.32	5A	A6	21	8	60596
1102	Heddernheimer Kirchstraße				8	Heddernheim	431	8.61	8	A2	37	14	60439
1103	Heddernheimer Landstraße												
	ungerade	1	bis	105	8	Heddernheim	431	8.61	8	A2	37	14	60439
	ungerade	145	bis	157B	8	Heddernheim	432	8.62	8	A2	36	14	60439
	gerade				8	Heddernheim	431	8.61	8	A2	37	14	60439
2589	Heddernheimer Steg				8	Heddernheim	432	8.62	8	A2	36	14	60439
1104	Hedwig-Dransfeld-Straße				2	Bockenheim	362	2.12	2	A4	27	13	60487
1105	Heerstraße												
	ungerade	1	bis	3E	7	Praunheim	425	7.60	7	A4	35	14	60488
	ungerade	5	bis	285	7	Praunheim	422	7.59	7	A4	34	14	60488
	ungerade	291	bis	299	7	Praunheim	423	7.59	7	A4	34	14	60488
	ungerade	305			7	Rödelheim	401	7.55	7	A4	32	11	60488
	gerade	2	bis	14	7	Praunheim	425	7.60	7	A4	35	14	60488
	gerade	28	bis	324	7	Praunheim	422	7.59	7	A4	34	14	60488

Alphabetisches Verzeichnis der Straßen, Wege, Plätze

H

Strassenkennziffer	Namen der Straßen, Wege, Plätze				Ortsbezirk	Stadtteil	Stadtbezirk	Stadtbezirksvorsteherbezirk	Schiedsgerichtsbezirk	Sozialratshausbezirk	Sozialbezirk	Polizeirevier	Postleitzahlbereich
1106	Hegarstraße				6	Schwanheim	531	6.38	6A	A6	50	10	60529
1107	Hegelstraße												
	ungerade				3	Nordend-Ost	130	3.20	3	A1	14	3	60316
	gerade				3	Nordend-Ost	230	3.20	3	A1	14	3	60316
1108	Heidelbachstraße												
	ungerade				4	Bornheim	281	4.24	4	A1	19	5	60385
	gerade				4	Bornheim	281	4.24	4	A1	19	6	60385
1109	Heidelberger Straße				1	Gutleutviertel	151	1.04	1	A3	2	4	60327
1110	Heideplatz				3	Nordend-Ost	230	3.20	3	A1	14	3	60316
1111	Heidestraße												
	ungerade	3	bis	45	3	Nordend-Ost	230	3.20	3	A1	14	3	60316
	ungerade	49	bis	101	4	Bornheim	240	4.23	4	A1	15	6	60385
	ungerade	105	bis	157	4	Bornheim	271	4.23	4	A1	15	6	60385
	gerade	2	bis	38	3	Nordend-Ost	230	3.20	3	A1	14	3	60316
	gerade	40	bis	108	4	Bornheim	240	4.23	4	A1	15	6	60385
	gerade	118	bis	158	4	Bornheim	271	4.23	4	A1	15	6	60385
1112	Heidetränkstraße				8	Niederursel	481	8.63	8	A2	43	14	60439
1113	Heigenbrücker Weg				5	Sachsenhausen-Süd	332	5.29	5A	A6	24	8	60599
1114	Heilbronner Straße				1	Gutleutviertel	151	1.04	1	A3	2	4	60327
1116	Heiligenstockweg				10	Berkersheim	500	10.74	10	A2	47	14	60435
1117	Heiligkreuzgasse				1	Innenstadt	070	1.01	1	A1	1	1	60313
1118	Heilmannstraße				8	Praunheim	426	8.62	7	A2	36	14	60439
2878	Heilsberger Straße				16	Bergen-Enkheim	680	16.83	16	A1	64	18	60388
1119	Heimatring				5	Sachsenhausen-Nord	322	5.33	5A	A6	21	8	60596
1120	Heimchenweg				6	Unterliederbach	621	6.51	6C	A7	57	17	65929
1121	Heinestraße				3	Nordend-West	201	3.21	3	B3	11	3	60322
3184	Heinrich-Baldes-Straße				6	Sossenheim	631	6.53	6C	A7	58	17	65936
2772	Heinrich-Becker-Straße				15	Nieder-Eschbach	670	15.82	15	A2	63	14	60437
2787	Heinrich-Berbalk-Straße				15	Nieder-Eschbach	670	15.82	15	A2	63	14	60437
2879	Heinrich-Bingemer-Weg				16	Bergen-Enkheim	680	16.83	16	A1	64	18	60388
1122	Heinrich-Bleicher-Straße				9	Dornbusch	462	9.69	9	B3	41	12	60433
1123	Heinrich-Hardt-Straße												
	ungerade	29	bis	47	6	Griesheim	542	6.40	6A	A3	52	17	65933
	ungerade	51	bis	53	6	Griesheim	552	6.41	6A	A3	52	17	65933
	gerade				6	Griesheim	542	6.40	6A	A3	52	17	65933
1124	Heinrich-Hertz-Straße				2	Bockenheim	342	2.14	2	A4	10	13	60486
1125	Heinrich-Hoffmann-Straße				5	Niederrad	371	5.35	5B	A6	28	10	60528
3198	Heinrich-Hopf-Straße				6	Sossenheim	632	6.54	6C	A7	58	17	65936
3115	Heinrich-Kegelman-Weg				16	Bergen-Enkheim	680	16.83	16	A1	64	18	60388
2618	Heinrich-Kraft-Park				11	Fechenheim	510	11.77	11	A1	48	18	60386
3458	Heinrich-Lanz-Allee				12	Kalbach-Riedberg	650	12.79	12	A2	60	14	60437
1783	Heinrich-Limpert-Weg				5	Sachsenhausen-Süd	332	5.29	5A	A6	24	8	60599
2946	Heinrich-Lübke-Straße				7	Praunheim	422	7.59	7	A4	34	14	60488
1126	Heinrich-Plett-Straße				10	Frankfurter Berg	492	10.71	10	A2	46	14	60433
1127	Heinrich-Rößler-Straße				9	Dornbusch	462	9.69	9	B3	41	12	60433
1128	Heinrich-Seliger-Straße				5	Niederrad	372	5.36	5B	A6	28	10	60528
1129	Heinrich-Stahl-Straße				6	Nied	561	6.42	6A	A7	53	17	65934
1131	Heinrich-Tessenow-Weg				7	Praunheim	422	7.59	7	A4	34	14	60488
3043	Heinrich-Wilhelm-Römer-Anlage				10	Eckenheim	461	10.72	10	B3	40	12	60435
2880	Heinrich-Zinß-Weg				16	Bergen-Enkheim	680	16.83	16	A1	64	18	60388

Strassenkennziffer	Namen der Straßen, Wege, Plätze				Ortsbezirk	Stadtteil	Stadtbezirk	Stadtbezirksvorsteherbezirk	Schiedsgerichtsbezirk	Sozialratshausbezirk	Sozialbezirk	Polizeirevier	Postleitzahlbereich
1130	Heinrichstraße				1	Gallus	161	1.06	1	A3	7	4	60327
2052	Heinz-Herbert-Karry-Straße				11	Seckbach	390	11.75	11	A1	31	6	60389
3430	Heinz-Raspe-Platz				4	Ostend	261	4.27	4	A1	6	5	60314
3546	Heinz-Saalig-Weg				11	Riederwald	262	11.76	11	A1	17	18	60386
1132	Heinzstraße				9	Ginnheim	441	9.67	9	A2	38	12	60431
1133	Heisterstraße				5	Sachsenhausen-Nord	331	5.31	5A	A6	20	8	60594
1134	Heldenbergener Straße				10	Bonames	491	10.70	10	A2	45	14	60437
3477	Helene-Adler-Weg				12	Kalbach-Riedberg	651	12.79	12	A2	61	14	60438
3410	Helene-Lange-Straße				12	Kalbach-Riedberg	651	12.79	12	A2	61	14	60438
1135	Hellerhofstraße				1	Gallus	161	1.06	1	A3	7	4	60327
1136	Helmholtzstraße				4	Ostend	252	4.25	4	A1	16	5	60385
3712	Helmut-Coing-Weg				2	Westend-Nord	191	2.09	2	B3	4	3	60323
3708	Helmut-Sittler-Promenade												
				11	Fechenheim	510	11.77	11	A1	48	18	60386	
				11	Fechenheim	520	11.78	11	A1	49	18	60386	
3211	Helmut-Walcha-Straße				1	Gallus	153	1.05	1	A3	7	4	60326
1138	Hennegasse				8	Niederursel	481	8.63	8	A2	43	14	60439
3529	Henning-von-Tresckow-Straße				12	Kalbach-Riedberg	651	12.79	12	A2	61	14	60438
1139	Henriette-Fürth-Straße				6	Schwanheim	532	6.37	6A	A6	51	10	60529
1140	Henry-Budge-Straße				2	Westend-Nord	192	2.09	2	B3	4	12	60320
1141	Henschelstraße												
				4	Ostend	251	4.25	4	A1	16	5	60314	
				4	Ostend	252	4.25	4	A1	16	5	60314	
1142	Henselstraße				5	Niederrad	372	5.36	5B	A6	28	10	60528
1143	Herbartstraße				3	Nordend-Ost	230	3.20	3	A1	14	3	60316
1144	Herbert-Boehm-Straße				5	Niederrad	372	5.36	5B	A6	28	10	60528
1145	Herbert-von-Meister-Straße				6	Sindlingen	601	6.47	6B	A7	55	17	65931
1146	Herbesthaler Straße				6	Höchst	570	6.44	6C	A7	54	17	65929
1147	Herborner Straße				8	Heddernheim	431	8.61	8	A2	37	14	60439
2799	Herchenhainer Weg				10	Preungesheim	470	10.73	10	B3	42	12	60435
1148	Herderstraße												
	ungerade	3	bis	19	3	Nordend-Ost	130	3.20	3	A1	14	3	60316
	ungerade	21	bis	39	3	Nordend-Ost	130	3.20	3	A1	5	3	60316
	gerade	2	bis	14	3	Nordend-Ost	130	3.20	3	A1	14	3	60316
	gerade	22	bis	38	3	Nordend-Ost	130	3.20	3	A1	5	3	60316
1149	Hermann-Brill-Straße				6	Sindlingen	601	6.47	6B	A7	55	17	65931
3585	Hermann-Eggert-Straße												
	ungerade	1	bis	9	1	Gallus	153	1.05	1	A3	7	4	60327
	ungerade	29	bis	31	1	Gallus	154	1.05	1	A3	8	4	60327
	ungerade	33	bis	35	6	Griesheim	541	6.39	6A	A3	52	4	60327
1150	Hermann-Küster-Straße				6	Sindlingen	602	6.48	6B	A7	55	17	65931
3679	Hermann-Mäckler-Ring				12	Kalbach-Riedberg	651	12.79	12	A2	61	14	60438
1152	Hermann-Waibel-Allee				6	Unterliederbach	621	6.51	6C	A7	57	17	65929
1153	Hermann-Wendel-Straße				2	Bockenheim	341	2.13	2	A4	25	13	60486
2718	Hermannspforte				14	Harheim	660	14.81	14	A2	62	14	60437
1151	Hermannstraße												
	ungerade				3	Nordend-West	120	3.21	3	A1	5	3	60318
	gerade				3	Nordend-West	201	3.21	3	B3	11	3	60318
1154	Hermesweg				3	Nordend-Ost	130	3.20	3	A1	14	3	60316
3386	Herrenapfelstraße				10	Preungesheim	470	10.73	10	B3	42	12	60435

Alphabetisches Verzeichnis der Straßen, Wege, Plätze

H

Strassen-kennziffer	Namen der Straßen, Wege, Plätze	Ortsbezirk	Stadtteil	Stadtbezirk	Stadtbezirks-vorsteher-bezirk	Schieds-amsbezirk	Sozialrat-hausbezirk	Sozialbezirk	Polizeirevier	Postleitzahl-bereich
3141	Herrenwäldchen	4	Bornheim	290	4.22	4	A1	18	6	60386
1155	Herriotstraße	5	Niederrad	373	5.36	5B	A6	29	10	60528
1156	Herrnstraße	5	Oberrad	380	5.28	5A	A6	30	8	60599
1157	Hersfelder Straße	2	Bockenheim	350	2.13	2	A4	25	13	60487
1158	Herweghstraße	9	Eschersheim	452	9.66	9	B3	39	12	60431
1159	Herzheimerstraße	1	Gallus	154	1.05	1	A3	8	4	60326
1160	Herzbergstraße	8	Niederursel	481	8.63	8	A2	43	14	60439
1161	Herzogstraße	5	Niederrad	372	5.36	5B	A6	28	10	60528
1162	Hesselbergweg	6	Zeilsheim	604	6.49	6B	A7	56	17	65931
1163	Hessenplatz	2	Bockenheim	361	2.12	2	A4	27	13	60487
1164	Hessestraße	8	Heddernheim	431	8.61	8	A2	37	14	60439
1165	Heugasse	6	Unterliederbach	621	6.51	6C	A7	57	17	65929
1166	Heusingerstraße	6	Nied	562	6.43	6A	A7	53	17	65934
1167	Heussenstammstraße	9	Dornbusch	462	9.69	9	B3	41	12	60433
2960	Heussleinstraße	6	Sindlingen	602	6.48	6B	A7	55	17	65931
1168	Heylstraße	9	Eschersheim	452	9.66	9	B3	39	12	60431
3633	Hibiskusstraße	6	Unterliederbach	623	6.51	6C	A7	57	17	65929
1169	Hildburghäuser Weg	6	Zeilsheim	611	6.49	6B	A7	56	17	65931
3262	Hildegard-Schaeder-Straße	5	Oberrad	380	5.28	5A	A6	30	8	60599
3442	Hildegard-von-Bingen-Weg	8	Niederursel	483	8.63	8	A2	43	14	60439
1170	Hilligengasse	6	Höchst	591	6.46	6C	A7	54	17	65929
3659	Hinter dem Lämmchen	1	Altstadt	010	1.01	1	A1	1	1	60311
3138	Hinter dem Sausee	11	Seckbach	390	11.75	11	A1	31	18	60388
1171	Hinter den Eichbäumen	9	Eschersheim	451	9.65	9	B3	39	12	60433
2881	Hinter den Obergärten	16	Bergen-Enkheim	680	16.83	16	A1	64	18	60388
1172	Hinter den Ulmen	9	Eschersheim	452	9.66	9	B3	39	12	60433
2882	Hinter der Burg	16	Bergen-Enkheim	680	16.83	16	A1	64	18	60388
2751	Hinter der Krebsmühle	8	Niederursel	482	8.64	8	A2	44	14	60439
1173	Hinter der Schönen Aussicht	1	Innenstadt	080	1.01	1	A1	1	1	60311
1174	Hintergasse	11	Seckbach	390	11.75	11	A1	31	6	60389
1175	Hinterm Bachberg	10	Preungesheim	470	10.73	10	B3	42	12	60435
2651	Hinterm Hain	13	Nieder-Erlenbach	640	13.80	13	A2	59	14	60437
1176	Hirschhornstraße	5	Oberrad	380	5.28	5A	A6	30	8	60599
1177	Hirtenstraße	1	Gutleutviertel	151	1.04	1	A3	2	4	60327
1179	Hirzenhainer Straße	10	Eckenheim	461	10.72	10	B3	40	12	60435
2719	Hochfeldstraße	14	Harheim	660	14.81	14	A2	62	14	60437
1180	Hochmuhl	6	Höchst	591	6.46	6C	A7	54	17	65929
1181	Hochschildstraße	10	Preungesheim	470	10.73	10	B3	42	12	60435
1182	Hochstädter Straße	11	Seckbach	390	11.75	11	A1	31	6	60389
1184	Höchster Bahnstraße	6	Höchst	570	6.44	6C	A7	54	17	65929
1186	Höchster Markt	6	Höchst	591	6.46	6C	A7	54	17	65929
1187	Höchster Schloßplatz	6	Höchst	580	6.45	6C	A7	54	17	65929
1188	Höchster Stadtpark									
		6	Höchst	580	6.45	6C	A7	54	17	65929
		6	Höchst	580	6.45	6C	A7	54	17	65936
		6	Sossenheim	631	6.53	6C	A7	58	17	65929
		6	Sossenheim	631	6.53	6C	A7	58	17	65936
1189	Höchster Weg	6	Schwanheim	531	6.38	6A	A6	50	10	60529
1183	Hochstraße	1	Innenstadt	050	1.02	1	A1	1	1	60313
1185	Hochster-Farben-Straße	6	Sindlingen	601	6.47	6B	A7	55	17	65931

Straßenkennziffer	Namen der Straßen, Wege, Plätze				Ortsbezirk	Stadtteil	Stadtbezirk	Stadtbezirksvorsteherbezirk	Schiedsgerichtsbezirk	Sozialratshausbezirk	Sozialbezirk	Polizeirevier	Postleitzahlbereich
2944	Hof Kastanienhöhe (Wohnplatz)				13	Nieder-Erlenbach	640	13.80	13	A2	59	14	60437
1196	Hofeckweg				9	Dornbusch	463	9.69	9	B3	41	12	60320
1197	Hoffeldstraße				5	Oberrad	380	5.28	5A	A6	30	8	60599
1198	Hofgartenweg				11	Seckbach	390	11.75	11	A1	31	6	60389
1200	Hofhausstraße				11	Seckbach	390	11.75	11	A1	31	6	60389
1201	Hofheimer Straße				6	Zeilsheim	611	6.49	6B	A7	56	17	65931
1202	Hofstraße				1	Innenstadt	040	1.03	1	A1	1	1	60311
2652	Hohe Brück				13	Nieder-Erlenbach	640	13.80	13	A2	59	14	60437
1203	Hohe Kanzel				6	Zeilsheim	612	6.50	6B	A7	56	17	65931
2802	Hohe Stätte				13	Nieder-Erlenbach	640	13.80	13	A2	59	14	60437
2929	Hohe Straße				16	Bergen-Enkheim	680	16.83	16	A1	64	18	60388
1204	Hohemarkstraße				8	Niederursel	481	8.63	8	A2	43	14	60439
1190	Höhenblick				9	Ginnheim	441	9.67	9	A2	38	12	60431
1205	Hohenstufenstraße				1	Gallus	161	1.06	1	A3	7	13	60327
1206	Hohensteiner Straße				7	Bockenheim	343	7.57	2	A4	26	11	60487
1191	Höhenstraße												
	ungerade				3	Nordend-Ost	230	3.20	3	A1	14	3	60385
	gerade				4	Bornheim	240	4.23	4	A1	15	3	60385
1207	Hoherodskopfstraße												
	ungerade 3 bis 35				10	Eckenheim	461	10.72	10	B3	40	12	60435
	ungerade 37 bis 53				10	Preungesheim	470	10.73	10	B3	42	12	60435
	gerade				10	Preungesheim	470	10.73	10	B3	42	12	60435
3168	Holbeinsteg												
					1	Bahnhofsviertel	090	1.03	1	A3	2	4	60329
					5	Sachsenhausen-Nord	321	5.32	5A	A6	21	8	60596
					5	Sachsenhausen-Nord	322	5.33	5A	A6	21	8	60596
1209	Holbeinstraße												
	ungerade				5	Sachsenhausen-Nord	321	5.32	5A	A6	21	8	60596
	gerade				5	Sachsenhausen-Nord	322	5.33	5A	A6	21	8	60596
1192	Hölderlinstraße				4	Ostend	140	4.26	4	A1	6	5	60316
1193	Höllbergstraße				9	Eschersheim	452	9.66	9	B3	39	12	60431
1210	Hollerkopfstraße				8	Niederursel	481	8.63	8	A2	43	14	60439
1211	Holunderweg				10	Frankfurter Berg	492	10.71	10	A2	46	14	60433
1212	Holzgraben												
	ungerade				1	Altstadt	010	1.01	1	A1	1	1	60313
	gerade				1	Innenstadt	060	1.02	1	A1	1	1	60313
1214	Holzhausenstraße												
	ungerade 3 bis 79				3	Nordend-West	203	3.16	3	B3	11	3	60322
	ungerade 81 bis 89				2	Westend-Nord	191	2.09	2	B3	4	3	60322
	gerade 4 bis 86				3	Nordend-West	203	3.16	3	B3	11	3	60322
	gerade 98				2	Westend-Nord	191	2.09	2	B3	4	3	60322
1215	Holzhecke				5	Niederrad	371	5.35	5B	A6	28	10	60528
1216	Holzlachstraße												
	ungerade 1 bis 29				6	Nied	561	6.42	6A	A7	53	17	65934
	ungerade 31				6	Nied	562	6.43	6A	A7	53	17	65934
	ungerade 51 bis 63				6	Höchst	580	6.45	6C	A7	54	17	65934
	gerade 2 bis 18				6	Nied	561	6.42	6A	A7	53	17	65934
	gerade 20 bis 22				6	Nied	562	6.43	6A	A7	53	17	65934
2581	Holzweg				7	Praunheim	423	7.59	7	A4	34	11	60488
1218	Homburger Hohl				10	Bonames	491	10.70	10	A2	45	14	60437

Alphabetisches Verzeichnis der Straßen, Wege, Plätze

H

Strassenkennziffer	Namen der Straßen, Wege, Plätze				Ortsbezirk	Stadtteil	Stadtbezirk	Stadtbezirksvorsteherbezirk	Schiedsgerichtsbezirk	Sozialratshausbezirk	Sozialbezirk	Polizeirevier	Postleitzahlbereich
1219	Homburger Landstraße												
	ungerade	1	bis	7	3	Nordend-West	213	3.17	3	A1	12	12	60389
	ungerade	43	bis	157	10	Eckenheim	461	10.72	10	B3	40	12	60435
	ungerade	159	bis	247	10	Preungesheim	470	10.73	10	B3	42	12	60435
	ungerade	279	bis	375	10	Preungesheim	470	10.73	10	B3	42	14	60433
	ungerade	377	bis	479	10	Frankfurter Berg	492	10.71	10	A2	46	14	60433
	ungerade	623	bis	725	10	Bonames	491	10.70	10	A2	45	14	60437
	ungerade	729	bis	955I	15	Nieder-Eschbach	670	15.82	15	A2	63	14	60437
	gerade	4			10	Preungesheim	470	10.73	10	B3	42	12	60389
	gerade	40	bis	240	10	Preungesheim	470	10.73	10	B3	42	12	60435
	gerade	262	bis	286	10	Preungesheim	470	10.73	10	B3	42	14	60433
	gerade	340	bis	448	10	Frankfurter Berg	492	10.71	10	A2	46	14	60433
	gerade	602	bis	694	10	Bonames	491	10.70	10	A2	45	14	60437
	gerade	696	bis	846	15	Nieder-Eschbach	670	15.82	15	A2	63	14	60437
1220	Homburger Straße				2	Bockenheim	341	2.13	2	A4	25	13	60486
1221	Homolkaweg				6	Unterliederbach	621	6.51	6C	A7	57	17	65929
1222	Honsellbrücke				4	Ostend	261	4.27	4	A1	6	5	60314
1223	Honsellstraße				4	Ostend	261	4.27	4	A1	6	5	60314
1224	Horles				6	Sindlingen	601	6.47	6B	A7	55	17	65931
1225	Hornauer Straße				1	Gallus	165	1.08	1	A3	8	4	60326
1195	Hörselbergstraße				6	Unterliederbach	621	6.51	6C	A7	57	17	65929
3485	Horst-Lippmann-Platz				1	Innenstadt	050	1.02	1	A1	1	1	60313
3601	Horst-Schulmann-Straße				4	Ostend	140	4.26	4	A1	6	5	60314
3243	Hortensienring				6	Unterliederbach	623	6.51	6C	A7	57	17	65929
3749	Hospitalplatz				6	Höchst	570	6.44	6C	A7	54	17	65929
1226	Hospitalstraße				6	Höchst	570	6.44	6C	A7	54	17	65929
1227	Hostatostraße				6	Höchst	591	6.46	6C	A7	54	17	65929
1228	Howaldtstraße				4	Ostend	261	4.27	4	A1	6	5	60314
2883	Hubertusgasse				16	Bergen-Enkheim	680	16.83	16	A1	64	18	60388
1232	Hufnagelstraße				1	Gallus	162	1.07	1	A3	9	4	60326
1229	Hügelstraße												
	ungerade	1	bis	21	10	Eckenheim	461	10.72	10	B3	40	12	60435
	ungerade	67	bis	113	9	Dornbusch	462	9.69	9	B3	41	12	60433
	ungerade	115	bis	179	9	Dornbusch	442	9.68	9	B3	38	12	60431
	ungerade	181	bis	257	9	Ginnheim	441	9.67	9	A2	38	12	60431
	gerade	2	bis	30Z	10	Eckenheim	461	10.72	10	B3	40	12	60435
	gerade	50	bis	104	9	Dornbusch	462	9.69	9	B3	41	12	60433
	gerade	124	bis	124A	9	Eschersheim	452	9.66	9	B3	39	12	60433
	gerade	128	bis	170	9	Dornbusch	442	9.68	9	B3	38	12	60431
	gerade	172	bis	222	9	Ginnheim	441	9.67	9	A2	38	12	60431
3002	Hugenottenallee				5	Sachsenhausen-Süd	323	5.30	5A	A6	22	8	60598
2783	Hugo-Eckener-Ring				5	Flughafen	329	5.34	5A	A6	23	19	60549
1233	Hugo-Junkers-Straße				11	Fechenheim	510	11.77	11	A1	48	18	60386
1234	Hugo-Kallenbach-Straße				6	Sindlingen	602	6.48	6B	A7	55	17	65931
1235	Hugo-Sinzheimer-Straße				10	Bonames	491	10.70	10	A2	45	14	60437
1236	Hugo-Wolf-Straße				6	Schwanheim	531	6.38	6A	A6	50	10	60529
1230	Hühnerweg				5	Sachsenhausen-Süd	332	5.29	5A	A6	24	8	60599
2690	Hullach				12	Kalbach-Riedberg	650	12.79	12	A2	60	14	60437
3275	Hülya-Platz				2	Bockenheim	350	2.13	2	A4	25	13	60486

Straßen- kennziffer	Namen der Straßen, Wege, Plätze				Ortsbezirk	Stadtteil	Stadtbezirk	Stadtbezirks- vorsteher- bezirk	Schieds- amtsbezirk	Sozialrat- hausbezirk	Sozialbezirk	Polizeirevier	Postleitzahl- bereich
1237	Humboldtstraße												
	ungerade	1	bis	23	3	Nordend-West	120	3.21	3	A1	5	3	60318
	ungerade	25	bis	39	3	Nordend-West	201	3.21	3	B3	11	3	60318
	ungerade	45	bis	83	3	Nordend-West	203	3.16	3	B3	11	3	60318
	gerade	2	bis	22	3	Nordend-West	120	3.21	3	A1	5	3	60318
	gerade	28	bis	50	3	Nordend-West	201	3.21	3	B3	11	3	60318
	gerade	56	bis	94	3	Nordend-West	203	3.16	3	B3	11	3	60318
1238	Humbrachtstraße				3	Nordend-West	203	3.16	3	B3	11	3	60322
1239	Humperdinckstraße				5	Sachsenhausen-Süd	325	5.34	5A	A6	23	10	60598
1240	Humserstraße				3	Nordend-West	202	3.16	3	B3	11	12	60320
1231	Hünfelder Straße				11	Fechenheim	510	11.77	11	A1	48	18	60386
1241	Hungener Straße				3	Nordend-Ost	222	3.18	3	A1	13	6	60389
1242	Hunsrückstraße												
	ungerade				6	Unterliederbach	621	6.51	6C	A7	57	17	65929
	gerade	6	bis	56	6	Unterliederbach	621	6.51	6C	A7	57	17	65929
	gerade	100			6	Unterliederbach	623	6.51	6C	A7	57	17	65929
3354	Huswertstraße												
	ungerade				10	Preungesheim	470	10.73	10	B3	42	12	60435
	gerade	2	bis	36	10	Preungesheim	470	10.73	10	B3	42	12	60435
	gerade	60			10	Preungesheim	470	10.73	10	B3	42	14	60435
1243	Huthmacherstraße				6	Sindlingen	601	6.47	6B	A7	55	17	65931
1244	Huthpark				11	Seckbach	390	11.75	11	A1	31	6	60389
1246	Hynspargstraße				3	Nordend-West	203	3.16	3	B3	11	3	60322

Alphabetisches Verzeichnis der Straßen, Wege, Plätze

Straßen- kennziffer	Namen der Straßen, Wege, Plätze				Ortsbezirk	Stadtteil	Stadtbezirk	Stadtbezirks- vorsteher- bezirk	Schieds- amtsbezirk	Sozialrat- hausbezirk	Sozialbezirk	Polizeirevier	Postleitzahl- bereich
1247	Ibellstraße				6	Unterliederbach	621	6.51	6C	A7	57	17	65929
1248	Idarwaldstraße				6	Unterliederbach	621	6.51	6C	A7	57	17	65929
1249	Idsteiner Straße												
	ungerade	1	bis	91	1	Gallus	162	1.07	1	A3	9	4	60326
	ungerade	123	bis	155	1	Gallus	165	1.08	1	A3	8	4	60326
	gerade	16	bis	70C	1	Gallus	162	1.07	1	A3	9	4	60326
	gerade	72	bis	196	1	Gallus	165	1.08	1	A3	8	4	60326
3331	Ignatz-Bubis-Brücke												
					1	Innenstadt	080	1.01	1	A1	1	1	60311
					5	Sachsenhausen-Nord	300	5.31	5A	A6	20	8	60594
					5	Sachsenhausen-Nord	331	5.31	5A	A6	20	8	60594
1250	Ilbenstädter Straße				4	Bornheim	272	4.22	4	A1	18	6	60385
1251	Ilkenhansstraße				9	Eschersheim	452	9.66	9	B3	39	12	60433
3701	Ilse-Bing-Straße				12	Kalbach-Riedberg	651	12.79	12	A2	61	14	60438
1253	Iltispfad				6	Griesheim	552	6.41	6A	A3	52	17	65933
1254	Im Bärengarten				5	Sachsenhausen-Nord	331	5.31	5A	A6	20	8	60599
2884	Im Bleichgarten				16	Bergen-Enkheim	680	16.83	16	A1	64	18	60388
3700	Im Brandsee				16	Bergen-Enkheim	680	16.83	16	A1	64	18	60388
2947	Im Braungeröll				9	Ginnheim	441	9.67	9	A2	38	12	60431
3349	Im Brombeerfeld				12	Kalbach-Riedberg	650	12.79	12	A2	60	14	60437
1255	Im Bruch				6	Griesheim	542	6.40	6A	A3	52	17	65933
1256	Im Burgfeld				8	Heddernheim	432	8.62	8	A2	36	14	60439
3287	Im Dinkelfeld				16	Bergen-Enkheim	680	16.83	16	A1	64	18	60388
3057	Im Dörner				16	Bergen-Enkheim	680	16.83	16	A1	64	18	60388
1257	Im Eichlehen				5	Oberrad	380	5.28	5A	A6	30	8	60599
1258	Im Eichwäldchen				7	Hausen	410	7.58	7	A4	26	11	60488
3157	Im Enkheimer Weimerhaus				16	Bergen-Enkheim	680	16.83	16	A1	64	6	60389
2801	Im Feldchen				13	Nieder-Erlenbach	640	13.80	13	A2	59	14	60437
2653	Im Fuchsloch				13	Nieder-Erlenbach	640	13.80	13	A2	59	14	60437
1260	Im Földchen				7	Rödelheim	401	7.55	7	A4	32	11	60489
3214	Im Galluspark				1	Gallus	153	1.05	1	A3	7	4	60326
3333	Im Geeren				9	Eschersheim	451	9.65	9	B3	39	12	60433
2798	Im Geiersrain				10	Berkersheim	500	10.74	10	A2	47	14	60435
1261	Im Grund				6	Nied	561	6.42	6A	A7	53	17	65934
2691	Im Hain				12	Kalbach-Riedberg	650	12.79	12	A2	60	14	60437
1262	Im Heidenfeld				8	Heddernheim	432	8.62	8	A2	36	14	60439
1263	Im Heimgarten				11	Seckbach	390	11.75	11	A1	31	6	60389
2611	Im Heisenrath				6	Schwanheim	532	6.37	6A	A6	51	10	60529
2885	Im Hermeshain				16	Bergen-Enkheim	680	16.83	16	A1	64	18	60388
3763	Im Herzen von Europa				5	Sachsenhausen-Süd	325	5.34	5A	A6	23	10	60528
3488	Im Hilgenfeld				10	Frankfurter Berg	492	10.71	10	A2	46	14	60433
1264	Im Hirschländchen				6	Schwanheim	532	6.37	6A	A6	51	10	60529
2980	Im Hofheimer Grund				6	Sindlingen	601	6.47	6B	A7	55	17	65931
2720	Im Kalk				14	Harheim	660	14.81	14	A2	62	14	60437
1265	Im Kammerdorf				11	Fechenheim	510	11.77	11	A1	48	18	60386
3055	Im Kirschenstück				16	Bergen-Enkheim	680	16.83	16	A1	64	18	60388
2692	Im Kirschenwäldchen				12	Kalbach-Riedberg	650	12.79	12	A2	60	14	60437
3078	Im Klausenstück				12	Kalbach-Riedberg	651	12.79	12	A2	61	14	60438
1267	Im Klingenfeld				10	Berkersheim	500	10.74	10	A2	47	14	60435
3401	Im Kreuzegut				12	Kalbach-Riedberg	651	12.79	12	A2	61	14	60438

Alphabetisches Verzeichnis der Straßen, Wege, Plätze

Straßenkennziffer	Namen der Straßen, Wege, Plätze				Ortsbezirk	Stadtteil	Stadtbezirk	Stadtbezirksvorsteherbezirk	Schiedsgerichtsbezirk	Sozialratshausbezirk	Sozialbezirk	Polizeirevier	Postleitzahlbereich
2614	Im Mainfeld				5	Niederrad	371	5.35	5B	A6	28	10	60528
1268	Im Mellsig				9	Eschersheim	451	9.65	9	B3	39	12	60433
1270	Im Mittleren Sand				6	Sossenheim	631	6.53	6C	A7	58	17	65936
3335	Im Nardholz				9	Eschersheim	451	9.65	9	B3	39	12	60433
3617	Im Niederfeld				14	Harheim	660	14.81	14	A2	62	14	60437
1272	Im Prüfling				4	Bornheim	271	4.23	4	A1	15	6	60389
2886	Im Rosenträger				16	Bergen-Enkheim	680	16.83	16	A1	64	18	60388
1274	Im Sachsenlager				2	Westend-Süd	110	2.10	2	A4	4	3	60322
2800	Im Sauern				13	Nieder-Erlenbach	640	13.80	13	A2	59	14	60437
1275	Im Sechholder				6	Nied	562	6.43	6A	A7	53	17	65934
2887	Im Sperber				16	Bergen-Enkheim	680	16.83	16	A1	64	18	60388
1277	Im Staffel				11	Seckbach	390	11.75	11	A1	31	6	60389
1278	Im Steinbügel				10	Berkersheim	500	10.74	10	A2	47	14	60435
3314	Im Steinchen				16	Bergen-Enkheim	680	16.83	16	A1	64	18	60388
2830	Im Storchenhain				10	Bonames	491	10.70	10	A2	45	14	60437
1279	Im Teller				5	Oberrad	380	5.28	5A	A6	30	8	60599
1280	Im Tiefen Weg				6	Sossenheim	631	6.53	6C	A7	58	17	65936
3058	Im Triborn				16	Bergen-Enkheim	680	16.83	16	A1	64	18	60388
2373	Im Trieb				11	Seckbach	390	11.75	11	A1	31	6	60389
1281	Im Trierischen Hof				1	Altstadt	010	1.01	1	A1	1	1	60311
1282	Im Trutz Frankfurt												
	ungerade	11	bis	51	2	Westend-Süd	110	2.10	2	A4	4	3	60322
	ungerade	55			2	Westend-Nord	191	2.09	2	B3	4	3	60322
	gerade				2	Westend-Süd	110	2.10	2	A4	4	3	60322
1283	Im Uhrig				9	Eschersheim	451	9.65	9	B3	39	12	60433
1284	Im Vogelsgesang				7	Hausen	410	7.58	7	A4	26	11	60488
2607	Im Waldfeld				7	Hausen	410	7.58	7	A4	26	11	60488
3557	Im Weidenfeld				15	Nieder-Eschbach	670	15.82	15	A2	63	14	60437
3308	Im Weidensee				6	Unterliederbach	623	6.51	6C	A7	57	17	65929
1285	Im Weimel												
	ungerade				8	Praunheim	426	8.62	7	A2	36	14	60439
	gerade				8	Heddernheim	432	8.62	8	A2	36	14	60439
2888	Im Wickengarten				16	Bergen-Enkheim	680	16.83	16	A1	64	18	60388
1286	Im Wiesengarten				10	Berkersheim	500	10.74	10	A2	47	14	60435
2693	Im Wiesengrund				12	Kalbach-Riedberg	650	12.79	12	A2	60	14	60437
2889	Im Winkel				16	Bergen-Enkheim	680	16.83	16	A1	64	18	60388
1287	Im Wörth				9	Eschersheim	451	9.65	9	B3	39	12	60433
1288	Im Ziegelfeld				6	Nied	561	6.42	6A	A7	53	17	65934
1266	Imkerweg				6	Sindlingen	601	6.47	6B	A7	55	17	65931
1269	Immermannstraße				9	Dornbusch	442	9.68	9	B3	38	12	60431
3506	In den Aspen				14	Harheim	660	14.81	14	A2	62	14	60437
2721	In den Biegen				14	Harheim	660	14.81	14	A2	62	14	60437
3455	In den Gräben				10	Berkersheim	500	10.74	10	A2	47	14	60435
1290	In den Grummetwiesen				7	Praunheim	424	7.60	7	A4	35	14	60488
2804	In den Schafgärten				14	Harheim	660	14.81	14	A2	62	14	60437
2796	In den Seewiesen				12	Kalbach-Riedberg	650	12.79	12	A2	60	14	60437
3072	In den Stegwiesen				8	Heddernheim	431	8.61	8	A2	37	14	60439
3284	In den Teichen												
					11	Seckbach	390	11.75	11	A1	31	6	60388
					11	Seckbach	390	11.75	11	A1	31	6	60389

Alphabetisches Verzeichnis der Straßen, Wege, Plätze

Strassenkennziffer	Namen der Straßen, Wege, Plätze				Ortsbezirk	Stadtteil	Stadtbezirk	Stadtbezirksvorsteherbezirk	Schiedsgerichtsbezirk	Sozialratshausbezirk	Sozialbezirk	Polizeirevier	Postleitzahlbereich
1293	In den Waldgärten				7	Hausen	410	7.58	7	A4	26	11	60488
1294	In den Zeuläckern				11	Seckbach	390	11.75	11	A1	31	6	60389
1295	In der Au				7	Rödelheim	402	7.56	7	A4	33	11	60489
1296	In der Beginenklause				5	Oberrad	380	5.28	5A	A6	30	8	60599
3699	In der Erle				16	Bergen-Enkheim	680	16.83	16	A1	64	18	60388
3505	In der Fuchskaut				14	Harheim	660	14.81	14	A2	62	14	60437
3556	In der Kätcheslach												
				12	Kalbach-Riedberg	650	12.79	12	A2	60	14	60437	
				12	Kalbach-Riedberg	650	12.79	12	A2	60	14	60438	
				12	Kalbach-Riedberg	651	12.79	12	A2	61	14	60437	
				12	Kalbach-Riedberg	651	12.79	12	A2	61	14	60438	
1298	In der Krümm				6	Nied	561	6.42	6A	A7	53	17	65934
1299	In der Römerstadt												
	ungerade	1	bis	21	8	Heddernheim	431	8.61	8	A2	37	14	60439
	ungerade	77	bis	207	8	Heddernheim	432	8.62	8	A2	36	14	60439
	ungerade	239	bis	265	7	Praunheim	425	7.60	7	A4	35	14	60488
	gerade	4	bis	48	8	Heddernheim	431	8.61	8	A2	37	14	60439
	gerade	50	bis	170A	8	Heddernheim	432	8.62	8	A2	36	14	60439
	gerade	172	bis	238	8	Praunheim	426	8.62	7	A2	36	14	60439
	gerade	248	bis	272	7	Praunheim	425	7.60	7	A4	35	14	60488
2950	In der Rosengewann				14	Harheim	660	14.81	14	A2	62	14	60437
1300	In der Roterde				10	Berkersheim	500	10.74	10	A2	47	14	60435
3155	In der Sauren Wiese				11	Seckbach	390	11.75	11	A1	31	6	60389
1301	In der Schildwacht				6	Griesheim	552	6.41	6A	A3	52	17	65933
2694	In der Wink				12	Kalbach-Riedberg	650	12.79	12	A2	60	14	60437
1289	Inckusstraße				9	Dornbusch	463	9.69	9	B3	41	12	60320
1303	Ingelheimer Straße				6	Schwanheim	531	6.38	6A	A6	50	10	60529
1304	Ingolstädter Straße				4	Ostend	251	4.25	4	A1	16	5	60316
1305	Inheidener Straße												
	ungerade	1	bis	51	4	Bornheim	281	4.24	4	A1	19	6	60385
	ungerade	53	bis	73	4	Bornheim	290	4.22	4	A1	18	6	60385
	gerade	2	bis	44	4	Bornheim	281	4.24	4	A1	19	6	60385
	gerade	60	bis	64	4	Bornheim	290	4.22	4	A1	18	6	60385
1306	Inselgäßchen				7	Rödelheim	401	7.55	7	A4	32	11	60489
1307	Inselbergstraße				6	Unterliederbach	621	6.51	6C	A7	57	17	65929
1308	Insterburger Straße				7	Bockenheim	343	7.57	2	A4	26	11	60487
1309	Intzestraße				4	Ostend	261	4.27	4	A1	6	5	60314
1310	Iselinstraße				11	Riederwald	262	11.76	11	A1	17	18	60386
1311	Isenburger Schneise												
	ungerade				5	Sachsenhausen-Süd	325	5.34	5A	A6	23	10	60528
	gerade	40			5	Sachsenhausen-Süd	325	5.34	5A	A6	23	10	60528
	gerade	100			5	Sachsenhausen-Süd	323	5.30	5A	A6	22	8	60598
	gerade	200			5	Sachsenhausen-Süd	323	5.30	5A	A6	22		63263
2890	Isenburgstraße				16	Bergen-Enkheim	680	16.83	16	A1	64	18	60388

Alphabetisches Verzeichnis der Straßen, Wege, Plätze

J

Straßenkennziffer	Namen der Straßen, Wege, Plätze	Ortsbezirk	Stadtteil	Stadtbezirk	Stadtbezirksvorsteherbezirk	Schiedsgerichtsbezirk	Sozialratshausbezirk	Sozialbezirk	Polizeirevier	Postleitzahlbereich
1319	Jacob-Schiff-Straße	9	Dornbusch	462	9.69	9	B3	41	12	60433
1312	Jacobystraße	4	Ostend	252	4.25	4	A1	16	5	60385
1313	Jägerallee	6	Griesheim	552	6.41	6A	A3	52	17	65933
1314	Jahnstraße	3	Nordend-West	120	3.21	3	A1	5	3	60318
1315	Jakob-Carl-Junior-Straße	4	Ostend	251	4.25	4	A1	16	5	60316
1316	Jakob-Heller-Straße	9	Dornbusch	463	9.69	9	B3	41	12	60320
3588	Jakob-Latscha-Straße	4	Ostend	261	4.27	4	A1	6	5	60314
1317	Jakob-Leisler-Straße	2	Westend-Nord	192	2.09	2	B3	4	12	60320
3618	Jakob-Quirin-Weg	14	Harheim	660	14.81	14	A2	62	14	60437
1318	Jakobsbrunnenstraße	11	Fechenheim	510	11.77	11	A1	48	18	60386
3781	Jakobsweg									
		6	Schwanheim	531	6.38	6A	A6	50	10	60529
		6	Schwanheim	532	6.37	6A	A6	51	10	60529
3375	Jasminweg	10	Frankfurter Berg	492	10.71	10	A2	46	14	60433
1320	Jaspertstraße	10	Preungesheim	470	10.73	10	B3	42	12	60435
2995	Jean-Albert-Schwarz-Straße	7	Praunheim	424	7.60	7	A4	35	14	60488
3550	Jean-Gardner-Batten-Straße	5	Flughafen	327	5.34	5A	A6	23	19	60549
2955	Jean-Kempf-Weg	16	Bergen-Enkheim	680	16.83	16	A1	64	18	60388
3121	Jean-Monnet-Straße									
		10	Eckenheim	461	10.72	10	B3	40	12	60433
		10	Eckenheim	461	10.72	10	B3	40	12	60435
		9	Dornbusch	462	9.69	9	B3	41	12	60433
		9	Dornbusch	462	9.69	9	B3	41	12	60435
1321	Jean-Paul-Straße	9	Dornbusch	442	9.68	9	B3	38	12	60320
1322	Jenaer Weg	6	Zeilsheim	611	6.49	6B	A7	56	17	65931
3483	Jenny-Apolant-Weg	4	Ostend	140	4.26	4	A1	6	5	60314
3799	Jina-Mahsa-Amini-Platz	3	Nordend-Ost	222	3.18	3	A1	13	6	60389
1323	Joachim-Becher-Straße	2	Westend-Nord	192	2.09	2	B3	4	12	60320
3457	Joachim-Biermann-Straße	7	Bockenheim	343	7.57	2	A4	26	11	60486
3805	Johann-Anton-Fleck-Anlage	6	Zeilsheim	611	6.49	6B	A7	56	17	65931
3494	Johann-Beyer-Weg	12	Kalbach-Riedberg	651	12.79	12	A2	61	14	60438
3535	Johann-Georg-Elser-Straße	12	Kalbach-Riedberg	651	12.79	12	A2	61	14	60438
3461	Johann-Georg-Fahr-Anlage	12	Kalbach-Riedberg	650	12.79	12	A2	60	14	60437
3185	Johann-Klohmann-Straße	6	Sossenheim	631	6.53	6C	A7	58	17	65936
1328	Johann-Klotz-Straße	5	Niederrad	372	5.36	5B	A6	28	10	60528
1329	Johann-Sittig-Straße	6	Sindlingen	601	6.47	6B	A7	55	17	65931
2891	Johann-Usener-Straße	16	Bergen-Enkheim	680	16.83	16	A1	64	18	60388
1324	Johanna-Kirchner-Straße	7	Praunheim	423	7.59	7	A4	34	11	60488
1325	Johanna-Melber-Weg	5	Sachsenhausen-Süd	332	5.29	5A	A6	24	8	60599
3480	Johanna-Spyri-Weg	12	Kalbach-Riedberg	651	12.79	12	A2	61	14	60438
1326	Johanna-Tesch-Platz	11	Riederwald	262	11.76	11	A1	17	18	60386
3775	Johanna-Zittel-Straße	1	Gallus	154	1.05	1	A3	8	4	60326
3046	Johannes-Lamp-Straße	5	Niederrad	372	5.36	5B	A6	28	10	60528
1327	Johannesallee	6	Unterliederbach	621	6.51	6C	A7	57	17	65929
3447	Johanniskirchplatz	4	Bornheim	272	4.22	4	A1	18	6	60385
1330	Jordanstraße	2	Bockenheim	341	2.13	2	A4	25	13	60486
1331	Josbacher Straße	1	Gallus	165	1.08	1	A3	8	4	60326
3467	Josef-Bautz-Straße	12	Kalbach-Riedberg	650	12.79	12	A2	60	14	60437
3162	Josef-Benner-Weg	6	Nied	562	6.43	6A	A7	53	17	65934
3293	Josef-Dey-Weg	6	Höchst	570	6.44	6C	A7	54	17	65929

Alphabetisches Verzeichnis der Straßen, Wege, Plätze

Straßenkennziffer	Namen der Straßen, Wege, Plätze				Ortsbezirk	Stadtteil	Stadtbezirk	Stadtbezirksvorsteherbezirk	Schiedsgerichtsbezirk	Sozialratshausbezirk	Sozialbezirk	Polizeirevier	Postleitzahlbereich
3459	Josef-Eicher-Straße				12	Kalbach-Riedberg	650	12.79	12	A2	60	14	60437
3288	Josef-Fenzl-Straße				6	Höchst	570	6.44	6C	A7	54	17	65929
1332	Josef-May-Straße				7	Rödelheim	401	7.55	7	A4	32	11	60489
3038	Josef-Wirmer-Straße				7	Praunheim	423	7.59	7	A4	34	11	60488
3575	Joseph-von-Fraunhofer-Straße				12	Kalbach-Riedberg	651	12.79	12	A2	61	14	60438
1333	Josephskirchstraße				9	Eschersheim	452	9.66	9	B3	39	12	60433
1334	Juchstraße				4	Ostend	252	4.25	4	A1	16	5	60385
1335	Jügelstraße				2	Westend-Süd	170	2.11	2	A4	3	13	60325
1336	Jugenheimer Straße				5	Niederrad	372	5.36	5B	A6	28	10	60528
1337	Julius-Brecht-Straße				10	Frankfurter Berg	492	10.71	10	A2	46	14	60433
1338	Julius-Heyman-Straße				3	Nordend-Ost	130	3.20	3	A1	14	3	60316
2631	Julius-Leber-Weg				6	Sossenheim	632	6.54	6C	A7	58	17	65936
3714	Julius-Munk-Anlage				1	Gallus	153	1.05	1	A3	7	4	60326
1339	Juliusstraße				2	Bockenheim	361	2.12	2	A4	27	13	60487
1340	Junghofstraße												
	ungerade	5	bis	11A	1	Innenstadt	040	1.03	1	A1	1	1	60315
	ungerade	13	bis	15	1	Innenstadt	040	1.03	1	A1	1	1	60311
	gerade				1	Innenstadt	050	1.02	1	A1	1	1	60311
1341	Jungmannstraße				6	Griesheim	551	6.39	6A	A3	52	17	65933
1342	Jungstraße				2	Bockenheim	341	2.13	2	A4	25	13	60486
2959	Jürgen-Ponto-Platz				1	Bahnhofsviertel	090	1.03	1	A3	2	4	60329
1343	Justinianstraße				3	Nordend-West	203	3.16	3	B3	11	3	60322
1344	Justinskirchstraße				6	Höchst	591	6.46	6C	A7	54	17	65929
1345	Justinusplatz				6	Höchst	580	6.45	6C	A7	54	17	65929

Alphabetisches Verzeichnis der Straßen, Wege, Plätze

K

Straßenkennziffer	Namen der Straßen, Wege, Plätze	Ortsbezirk	Stadtteil	Stadtbezirk	Stadtbezirksvorsteherbezirk	Schiedsgerichtsbezirk	Sozialratshausbezirk	Sozialbezirk	Polizeirevier	Postleitzahlbereich
3188	Kahnplatz	6	Nied	562	6.43	6A	A7	53	17	65934
1348	Kaiser-Sigmund-Straße	9	Dornbusch	463	9.69	9	B3	41	12	60320
3742	Kaisergässchen	6	Schwanheim	531	6.38	6A	A6	50	10	60529
1346	Kaiserhofstraße	1	Innenstadt	050	1.02	1	A1	1	1	60313
3370	Kaiserkronenweg	10	Frankfurter Berg	492	10.71	10	A2	46	14	60433
2583	Kaiserleibrücke	4	Ostend	261	4.27	4	A1	6	5	60314
3332	Kaiserleipromenade	5	Oberrad	380	5.28	5A	A6	30	8	60599
1347	Kaiserplatz	1	Innenstadt	040	1.03	1	A1	1	1	60311
1349	Kaiserstraße									
	ungerade 1 bis 29	1	Innenstadt	040	1.03	1	A1	1	1	60311
	ungerade 31 bis 81	1	Bahnhofsviertel	090	1.03	1	A3	2	4	60329
	gerade 4 bis 32A	1	Innenstadt	040	1.03	1	A1	1	1	60311
	gerade 34 bis 76	1	Bahnhofsviertel	090	1.03	1	A3	2	4	60329
1350	Kalbächer Gasse (Freßgass')	1	Innenstadt	050	1.02	1	A1	1	1	60313
2695	Kalbacher Hauptstraße	12	Kalbach-Riedberg	650	12.79	12	A2	60	14	60437
3765	Kalbacher Kerbeplatz	12	Kalbach-Riedberg	650	12.79	12	A2	60	14	60437
3481	Kalbacher Niddapfad									
		10	Bonames	491	10.70	10	A2	45	14	60437
		12	Kalbach-Riedberg	650	12.79	12	A2	60	14	60437
2696	Kalbacher Stadtpfad	12	Kalbach-Riedberg	650	12.79	12	A2	60	14	60437
1351	Kalkentalstraße	7	Rödelheim	402	7.56	7	A4	33	11	60489
1352	Kallestraße	2	Westend-Nord	192	2.09	2	B3	4	12	60320
1353	Kalmitstraße	5	Niederrad	371	5.35	5B	A6	28	10	60528
1354	Kaltmühle									
	ungerade	8	Niederursel	483	8.63	8	A2	43	14	60439
	gerade	8	Heddernheim	431	8.61	8	A2	37	14	60439
1355	Kaltmühlstraße	8	Heddernheim	431	8.61	8	A2	37	14	60439
3624	Kameliensstraße	6	Unterliederbach	623	6.51	6C	A7	57	17	65929
3639	Kameruner Rosengärtchen	1	Gallus	162	1.07	1	A3	9	4	60326
1356	Kandelstraße	5	Niederrad	371	5.35	5B	A6	28	10	60528
1357	Kannengießergasse	1	Altstadt	010	1.01	1	A1	1	1	60311
3387	Kantapfelstraße	10	Preungesheim	470	10.73	10	B3	42	12	60435
1358	Kantstraße	3	Nordend-Ost	230	3.20	3	A1	14	3	60316
2654	Kapersburgstraße	13	Nieder-Erlenbach	640	13.80	13	A2	59	14	60437
1359	Kapitän-Lehmann-Straße	5	Flughafen	327	5.34	5A	A6	23	19	60549
1360	Kappusstraße	6	Sossenheim	632	6.54	6C	A7	58	17	65936
1361	Karbener Straße	4	Bornheim	272	4.22	4	A1	18	6	60385
1362	Karl-Albert-Straße	4	Bornheim	281	4.24	4	A1	19	6	60385
2743	Karl-Bieber-Höhe	15	Nieder-Eschbach	670	15.82	15	A2	63	14	60437
3266	Karl-Blum-Allee	6	Höchst	570	6.44	6C	A7	54	17	65929
1364	Karl-Flesch-Straße	4	Bornheim	281	4.24	4	A1	19	6	60385
3579	Karl-Gerold-Platz	5	Sachsenhausen-Nord	324	5.32	5A	A6	21	8	60594
3694	Karl-Heinrich-Ulrichs-Platz	1	Altstadt	010	1.01	1	A1	1	1	60311
1365	Karl-Kautsky-Weg	8	Niederursel	481	8.63	8	A2	43	14	60439
3629	Karl-Klee-Weg	7	Praunheim	422	7.59	7	A4	34	14	60488
1366	Karl-König-Weg	6	Unterliederbach	621	6.51	6C	A7	57	17	65929
1367	Karl-Kotzenberg-Straße	9	Ginnheim	441	9.67	9	A2	38	12	60431
1368	Karl-Lachmann-Straße	10	Eckenheim	461	10.72	10	B3	40	12	60435
1369	Karl-Marx-Straße	11	Riederwald	262	11.76	11	A1	17	18	60386
3392	Karl-Perott-Platz	8	Heddernheim	431	8.61	8	A2	37	14	60439

Alphabetisches Verzeichnis der Straßen, Wege, Plätze

K

Straßen- kennziffer	Namen der Straßen, Wege, Plätze			Ortsbezirk	Stadtteil	Stadtbezirk	Stadtbezirks- vorsteher- bezirk	Schieds- amtsbezirk	Sozialrat- hausbezirk	Sozialbezirk	Polizeirevier	Postleitzahl- bereich
3019	Karl-Pfeuffer-Straße			16	Bergen-Enkheim	680	16.83	16	A1	64	18	60388
3468	Karl-Ritscher-Anlage			12	Kalbach-Riedberg	650	12.79	12	A2	60	14	60437
1371	Karl-Scheele-Straße			2	Westend-Nord	192	2.09	2	B3	4	12	60320
1372	Karl-Schüler-Weg			6	Unterliederbach	621	6.51	6C	A7	57	17	65929
3803	Karl-Schwarzschild-Platz			2	Bockenheim	342	2.14	2	A4	10	13	60486
1376	Karl-Stieler-Straße			9	Dornbusch	442	9.68	9	B3	38	12	60320
1378	Karl-von-Drais-Straße			10	Eckenheim	461	10.72	10	B3	40	12	60435
3050	Karl-Wessendorf-Straße			16	Bergen-Enkheim	680	16.83	16	A1	64	18	60388
1373	Karlplatz			1	Bahnhofsviertel	090	1.03	1	A3	2	4	60329
1370	Karlsbader Straße			5	Sachsenhausen-Süd	326	5.34	5A	A6	23	8	60598
1374	Karlsruher Straße			1	Gutleutviertel	151	1.04	1	A3	2	4	60329
1377	Karlstraße			1	Bahnhofsviertel	090	1.03	1	A3	2	4	60329
1379	Karmelitergasse			1	Altstadt	010	1.01	1	A1	1	1	60311
3768	Karoline-Veith-Straße			7	Bockenheim	343	7.57	2	A4	26	11	60486
3427	Karpfenweg			1	Gutleutviertel	151	1.04	1	A3	2	4	60327
1381	Kasinostraße			6	Höchst	580	6.45	6C	A7	54	17	65929
1382	Kasseler Straße			2	Bockenheim	350	2.13	2	A4	25	13	60486
1384	Kastanienstraße			6	Griesheim	552	6.41	6A	A3	52	17	65933
1385	Kastellstraße			8	Heddernheim	431	8.61	8	A2	37	14	60439
3471	Kätcheslachpark			12	Kalbach-Riedberg	651	12.79	12	A2	61	14	60438
3476	Kätcheslachweg			12	Kalbach-Riedberg	651	12.79	12	A2	61	14	60438
3187	Katharina-Petri-Straße			6	Sossenheim	631	6.53	6C	A7	58	17	65936
3531	Katharina-Staritz-Straße			12	Kalbach-Riedberg	651	12.79	12	A2	61	14	60438
3813	Katharina-Windolf-Platz			6	Griesheim	551	6.39	6A	A3	52	17	65933
3450	Katharinenkreisel											
				2	Bockenheim	163	2.15	2	A4	10	13	60486
				2	Bockenheim	342	2.14	2	A4	10	13	60486
1386	Katharinenpforte											
				1	Innenstadt	040	1.03	1	A1	1	1	60313
				1	Innenstadt	060	1.02	1	A1	1	1	60313
3033	Käthchen-Paulus-Straße			2	Bockenheim	163	2.15	2	A4	10	13	60486
3405	Käthe-Kruse-Straße			12	Kalbach-Riedberg	651	12.79	12	A2	61	14	60438
3739	Katherine-Stinson-Weg			5	Flughafen	327	5.34	5A	A6	23	19	60549
1387	Kattowitzer Straße			6	Griesheim	552	6.41	6A	A3	52	17	65933
1388	Katzenpforte			1	Innenstadt	060	1.02	1	A1	1	1	60313
1389	Katzenstirn			6	Zeilsheim	611	6.49	6B	A7	56	17	65931
1390	Kauber Weg			6	Schwanheim	531	6.38	6A	A6	50	10	60529
1391	Kaufunger Straße			2	Bockenheim	350	2.13	2	A4	25	13	60486
1392	Kaulbachstraße											
	ungerade	1		5	Sachsenhausen-Nord	324	5.32	5A	A6	21	8	60594
	ungerade	37	bis 71A	5	Sachsenhausen-Nord	321	5.32	5A	A6	21	8	60596
	gerade	2	bis 20	5	Sachsenhausen-Nord	324	5.32	5A	A6	21	8	60594
	gerade	30	bis 60	5	Sachsenhausen-Nord	321	5.32	5A	A6	21	8	60596
3453	Kautenhof (Wohnplatz)											
				12	Kalbach-Riedberg	651	12.79	12	A2	61	14	60437
				12	Kalbach-Riedberg	651	12.79	12	A2	61	14	60438
1393	Kegelbahn			6	Zeilsheim	612	6.50	6B	A7	56	17	65931
1394	Kehreinstraße			6	Nied	561	6.42	6A	A7	53	17	65934
1395	Kelkheimer Straße			1	Gallus	162	1.07	1	A3	9	4	60326
1396	Kellerbornstraße			8	Niederursel	481	8.63	8	A2	43	14	60439

Alphabetisches Verzeichnis der Straßen, Wege, Plätze

K

Strassenkennziffer	Namen der Straßen, Wege, Plätze				Ortsbezirk	Stadtteil	Stadtbezirk	Stadtbezirksvorsteherbezirk	Schiedsgerichtsbezirk	Sozialratshausbezirk	Sozialbezirk	Polizeirevier	Postleitzahlbereich
1397	Kellerskopfweg				6	Zeilsheim	604	6.49	6B	A7	56	17	65931
1398	Kelsterbacher Straße				5	Niederrad	371	5.35	5B	A6	28	10	60528
1399	Kelsterbacher Weg				6	Schwanheim	531	6.38	6A	A6	50	10	60529
2722	Keltenstraße				14	Harheim	660	14.81	14	A2	62	14	60437
1400	Kennedyallee												
	ungerade	33	bis	129	5	Sachsenhausen-Nord	322	5.33	5A	A6	21	8	60596
	ungerade	151			5	Sachsenhausen-Süd	325	5.34	5A	A6	23	10	60598
	gerade	34	bis	110	5	Sachsenhausen-Nord	322	5.33	5A	A6	21	8	60596
	gerade	120			5	Niederrad	371	5.35	5B	A6	28	10	60596
	gerade	274	bis	280	5	Sachsenhausen-Süd	325	5.34	5A	A6	23	10	60528
1401	Keplerstraße												
	ungerade				3	Nordend-West	201	3.21	3	B3	11	3	60318
	gerade				3	Nordend-West	203	3.16	3	B3	11	3	60318
1402	Kesselstädter Straße				4	Ostend	261	4.27	4	A1	6	5	60314
1403	Keßlerstraße				9	Eschersheim	452	9.66	9	B3	39	12	60431
1404	Kettelerallee				4	Bornheim	281	4.24	4	A1	19	6	60385
1405	Kettenhofweg												
	ungerade	1	bis	91	2	Westend-Süd	100	2.11	2	A4	3	13	60325
	ungerade	95	bis	139	2	Westend-Süd	170	2.11	2	A4	3	13	60325
	gerade	2	bis	88	2	Westend-Süd	100	2.11	2	A4	3	13	60325
	gerade	92	bis	130	2	Westend-Süd	170	2.11	2	A4	3	13	60325
1406	Kiebitzpfad				6	Griesheim	552	6.41	6A	A3	52	17	65933
1407	Kiefernstraße				6	Griesheim	542	6.40	6A	A3	52	17	65933
3486	Kiesbergweg				6	Schwanheim	532	6.37	6A	A6	51	10	60529
1408	Kiesstraße				2	Bockenheim	341	2.13	2	A4	25	13	60486
2626	Kilianstädter Straße				11	Fechenheim	510	11.77	11	A1	48	18	60386
1409	Kinkelstraße				4	Ostend	252	4.25	4	A1	16	5	60385
1410	Kinzigstraße				5	Oberrad	380	5.28	5A	A6	30	8	60599
3688	Kirchbergweg												
					11	Seckbach	390	11.75	11	A1	31	6	60388
					11	Seckbach	390	11.75	11	A1	31	6	60389
1411	Kirchgartenstraße				8	Niederursel	481	8.63	8	A2	43	14	60439
1412	Kirchgasse				16	Bergen-Enkheim	680	16.83	16	A1	64	18	60388
1413	Kirchhainer Straße												
	ungerade	1	bis	35	9	Dornbusch	462	9.69	9	B3	41	12	60433
	ungerade	37	bis	77	9	Eschersheim	452	9.66	9	B3	39	12	60433
	gerade	2	bis	24	9	Dornbusch	462	9.69	9	B3	41	12	60433
	gerade	26	bis	70	9	Eschersheim	452	9.66	9	B3	39	12	60433
1414	Kirchhofsweg				10	Bonames	491	10.70	10	A2	45	14	60437
1415	Kirchnerstraße				1	Innenstadt	040	1.03	1	A1	1	1	60311
3256	Kirchpfad				5	Niederrad	371	5.35	5B	A6	28	10	60528
1417	Kirchplatz				2	Bockenheim	362	2.12	2	A4	27	13	60487
1418	Kirschbaumweg				7	Rödelheim	402	7.56	7	A4	33	11	60489
2958	Kirschenallee				11	Riederwald	262	11.76	11	A1	17	18	60386
1419	Kirschwaldstraße												
	ungerade				10	Eckenheim	461	10.72	10	B3	40	12	60435
	gerade	4	bis	20	10	Eckenheim	461	10.72	10	B3	40	12	60435
	gerade	40			9	Dornbusch	462	9.69	9	B3	41	12	60435
1420	Klapperfeldstraße				1	Innenstadt	070	1.01	1	A1	1	1	60313
1421	Klappergasse				5	Sachsenhausen-Nord	300	5.31	5A	A6	20	8	60594

Alphabetisches Verzeichnis der Straßen, Wege, Plätze

K

Straßen- kennziffer	Namen der Straßen, Wege, Plätze				Ortsbezirk	Stadtteil	Stadtbezirk	Stadtbezirks- vorsteher- bezirk	Schieds- amtsbezirk	Sozialrat- hausbezirk	Sozialbezirk	Polizeirevier	Postleitzahl- bereich	
1422	Klarastraße				9	Eschersheim	452	9.66	9	B3	39	12	60433	
3762	Klärwerkstraße				6	Sindlingen	601	6.47	6B	A7	55	17	65931	
1423	Klauerstraße				9	Eschersheim	452	9.66	9	B3	39	12	60433	
1424	Klaus-Groth-Straße				9	Dornbusch	442	9.68	9	B3	38	12	60320	
3223	Klaus-Mann-Platz				1	Innenstadt	060	1.02	1	A1	1	1	60313	
1425	Kleebergstraße				3	Nordend-West	203	3.16	3	B3	11	3	60322	
1426	Kleemannstraße				7	Rödelheim	401	7.55	7	A4	32	11	60489	
1427	Kleestraße				11	Fechenheim	510	11.77	11	A1	48	18	60386	
1430	Kleine Bockenheimer Straße				1	Innenstadt	050	1.02	1	A1	1	1	60313	
1431	Kleine Brückenstraße				5	Sachsenhausen-Nord	300	5.31	5A	A6	20	8	60594	
1432	Kleine Friedberger Straße				1	Innenstadt	070	1.01	1	A1	1	1	60313	
1433	Kleine Hochstraße				1	Innenstadt	050	1.02	1	A1	1	1	60313	
1434	Kleine Höllbergstraße				9	Eschersheim	452	9.66	9	B3	39	12	60431	
1435	Kleine Nelkenstraße				7	Hausen	410	7.58	7	A4	26	11	60488	
1436	Kleine Rittergasse				5	Sachsenhausen-Nord	300	5.31	5A	A6	20	8	60594	
1437	Kleine Schüttgrabenstraße				8	Niederursel	481	8.63	8	A2	43	14	60439	
1438	Kleine Seestraße				2	Bockenheim	350	2.13	2	A4	25	13	60486	
1439	Kleine Spillingsgasse				4	Bornheim	272	4.22	4	A1	18	6	60385	
1440	Kleine Wiesenau				2	Westend-Süd	180	2.10	2	A4	4	3	60323	
1441	Kleiner Hirschgraben													
				ungerade	1	Altstadt	010	1.01	1	A1	1	1	60311	
				gerade	1	Innenstadt	040	1.03	1	A1	1	1	60311	
1442	Kleiner Ruppenackerweg				5	Sachsenhausen-Süd	332	5.29	5A	A6	24	8	60599	
3691	Kleingartenweg				3	Nordend-Ost	222	3.18	3	A1	13	6	60389	
1443	Kleinschmidtstraße				9	Eschersheim	452	9.66	9	B3	39	12	60431	
1444	Kleiststraße				3	Nordend-West	212	3.17	3	A1	12	3	60318	
1447	Klettenbergstraße				3	Nordend-West	203	3.16	3	B3	11	3	60322	
1448	Kleyerstraße													
		ungerade	1	bis	55	1	Gallus	153	1.05	1	A3	7	4	60326
		ungerade	63	bis	89	1	Gallus	154	1.05	1	A3	8	4	60326
		ungerade	99			6	Griesheim	542	6.40	6A	A3	52	4	60326
		gerade	2	bis	90	1	Gallus	153	1.05	1	A3	7	4	60326
		gerade	92	bis	136	1	Gallus	154	1.05	1	A3	8	4	60326
3337	Klimsch-Anlage													
					9	Dornbusch	442	9.68	9	B3	38	12	60320	
					9	Dornbusch	442	9.68	9	B3	38	12	60431	
1449	Klingenberger Straße				5	Sachsenhausen-Süd	332	5.29	5A	A6	24	8	60599	
1450	Klingenweg													
		ungerade	1	bis	37	16	Bergen-Enkheim	680	16.83	16	A1	64	18	60388
		ungerade	71	bis	109	11	Seckbach	390	11.75	11	A1	31	6	60389
		gerade	2	bis	24	16	Bergen-Enkheim	680	16.83	16	A1	64	18	60388
		gerade	90	bis	114	11	Seckbach	390	11.75	11	A1	31	6	60389
1451	Klingerstraße													
		ungerade	1	bis	9	1	Innenstadt	080	1.01	1	A1	1	1	60313
		ungerade	11	bis	27	1	Innenstadt	070	1.01	1	A1	1	1	60313
		gerade	2	bis	14	1	Innenstadt	080	1.01	1	A1	1	1	60313
		gerade	20	bis	30	1	Innenstadt	070	1.01	1	A1	1	1	60313
1452	Klitscherstraße				3	Nordend-West	120	3.21	3	A1	5	3	60318	
1453	Klosterhofstraße				6	Zeilsheim	611	6.49	6B	A7	56	17	65931	
1454	Klüberstraße				2	Westend-Süd	100	2.11	2	A4	3	13	60325	

Alphabetisches Verzeichnis der Straßen, Wege, Plätze

K

Strassenkennziffer	Namen der Straßen, Wege, Plätze			Ortsbezirk	Stadtteil	Stadtbezirk	Stadtbezirksvorsteherbezirk	Schiedsgerichtsbezirk	Sozialratshausbezirk	Sozialbezirk	Polizeirevier	Postleitzahlbereich			
1455	Kneiselmühle			6	Unterliederbach	621	6.51	6C	A7	57	17	65929			
1456	Kniebisstraße			5	Niederrad	371	5.35	5B	A6	28	10	60528			
1457	Knorrstraße			1	Gallus	162	1.07	1	A3	9	4	60326			
3344	Knöterichweg			2	Bockenheim	362	2.12	2	A4	27	13	60487			
1458	Kobbachstraße			9	Eschersheim	451	9.65	9	B3	39	12	60433			
1459	Koblenzer Straße			1	Gallus	161	1.06	1	A3	7	4	60327			
1460	Kochstraße			5	Oberrad	380	5.28	5A	A6	30	8	60599			
1471	Kohlbrandstraße			4	Bornheim	290	4.22	4	A1	18	6	60385			
1472	Kohlrauschweg			2	Bockenheim	344	2.14	2	A4	10	11	60486			
1473	Kolbenbergstraße			7	Praunheim	425	7.60	7	A4	35	14	60488			
1474	Kolberger Weg			6	Zeilsheim	611	6.49	6B	A7	56	17	65931			
1475	Kollwitzstraße			7	Praunheim	423	7.59	7	A4	34	11	60488			
1461	Kölner Straße			1	Gallus	161	1.06	1	A3	7	4	60327			
1476	Kolpingstraße			6	Nied	561	6.42	6A	A7	53	17	65934			
1477	Komturstraße			5	Niederrad	371	5.35	5B	A6	28	10	60528			
1463	Königsberger Straße			7	Bockenheim	343	7.57	2	A4	26	11	60487			
1464	Königsbrunnenweg														
			ungerade	5	Sachsenhausen-Süd	326	5.34	5A	A6	23	8	60598			
			gerade	5	Sachsenhausen-Süd	323	5.30	5A	A6	22	8	60598			
1465	Königslacher Straße			5	Niederrad	372	5.36	5B	A6	28	10	60528			
1466	Königsteiner Straße														
			ungerade	1	bis	17C	6	Höchst	591	6.46	6C	A7	54	17	65929
			ungerade	19	bis	61A	6	Höchst	570	6.44	6C	A7	54	17	65929
			ungerade	63	bis	179	6	Unterliederbach	621	6.51	6C	A7	57	17	65929
			gerade	2	bis	28A	6	Höchst	580	6.45	6C	A7	54	17	65929
			gerade	30	bis	60A	6	Höchst	570	6.44	6C	A7	54	17	65929
			gerade	62	bis	196A	6	Unterliederbach	622	6.52	6C	A7	57	17	65929
1467	Königswarterstraße			4	Ostend	140	4.26	4	A1	6	5	60316			
2600	Konrad-Adenauer-Straße														
			ungerade	5	bis	15	1	Innenstadt	070	1.01	1	A1	1	1	60313
			ungerade	17			1	Innenstadt	060	1.02	1	A1	1	1	60313
			gerade				1	Innenstadt	070	1.01	1	A1	1	1	60313
1478	Konrad-Broßwitz-Straße														
			ungerade	2			2	Bockenheim	362	2.12	2	A4	27	13	60487
			gerade	2			2	Bockenheim	361	2.12	2	A4	27	13	60487
2788	Konrad-Duden-Weg			15	Nieder-Eschbach	670	15.82	15	A2	63	14	60437			
1479	Konrad-Glatt-Straße			6	Höchst	570	6.44	6C	A7	54	17	65929			
2949	Konrad-Hoenen-Weg			10	Preungesheim	470	10.73	10	B3	42	12	60435			
1480	Konrad-Meyer-Weg			6	Sossenheim	632	6.54	6C	A7	58	17	65936			
3400	Konrad-Zuse-Straße			12	Kalbach-Riedberg	651	12.79	12	A2	61	14	60438			
1481	Konstablerwache			1	Altstadt	010	1.01	1	A1	1	1	60313			
3015	Konstablerwache-Passage			1	Altstadt	010	1.01	1	A1	1	1	60313			
1482	Konstantinstraße			8	Heddernheim	432	8.62	8	A2	36	14	60439			
1483	Konstanzer Straße														
			ungerade	1	bis	47	11	Fechenheim	510	11.77	11	A1	48	18	60386
			ungerade	49	bis	113	11	Fechenheim	520	11.78	11	A1	49	18	60386
			gerade	2	bis	42	11	Fechenheim	510	11.77	11	A1	48	18	60386
			gerade	46	bis	92	11	Fechenheim	520	11.78	11	A1	49	18	60386
3600	Kopenhagener Straße			1	Gallus	161	1.06	1	A3	7	13	60327			

Alphabetisches Verzeichnis der Straßen, Wege, Plätze

K

Strassenkennziffer	Namen der Straßen, Wege, Plätze				Ortsbezirk	Stadtteil	Stadtbezirk	Stadtbezirksvorsteherbezirk	Schieds-amtsbezirk	Sozialrat-hausbezirk	Sozialbezirk	Polizeirevier	Postleitzahlbereich
1484	Kopernikusstraße												
	ungerade	17	bis	19A	6	Höchst	570	6.44	6C	A7	54	17	65929
	ungerade	25	bis	33	6	Unterliederbach	621	6.51	6C	A7	57	17	65929
	gerade	24			6	Höchst	570	6.44	6C	A7	54	17	65929
	gerade	28	bis	36	6	Unterliederbach	621	6.51	6C	A7	57	17	65929
1468	Körperner Straße				10	Bonames	491	10.70	10	A2	45	14	60437
1469	Körperstraße												
	ungerade				9	Eschersheim	452	9.66	9	B3	39	12	60433
	gerade	6	bis	12	9	Eschersheim	452	9.66	9	B3	39	12	60433
	gerade	14	bis	18	9	Dornbusch	462	9.69	9	B3	41	12	60433
2723	Korffstraße				14	Harheim	660	14.81	14	A2	62	14	60437
3787	Kornblumenplatz				10	Frankfurter Berg	492	10.71	10	A2	46	14	60433
1470	Körnerstraße				2	Westend-Nord	191	2.09	2	B3	4	3	60322
1485	Kornmarkt				1	Altstadt	010	1.01	1	A1	1	1	60311
1486	Koselstraße												
	ungerade				3	Nordend-West	120	3.21	3	A1	5	3	60318
	gerade				3	Nordend-West	211	3.19	3	A1	12	3	60318
1487	Kostheimer Straße				1	Gallus	162	1.07	1	A3	9	4	60326
3146	Kracauerstraße				7	Praunheim	424	7.60	7	A4	35	14	60488
1488	Krälingweg				10	Preungesheim	470	10.73	10	B3	42	12	60435
1489	Kranengasse				6	Höchst	580	6.45	6C	A7	54	17	65929
1490	Kranentränk				6	Zeilsheim	611	6.49	6B	A7	56	17	65931
1491	Kranichsteiner Straße				5	Sachsenhausen-Süd	323	5.30	5A	A6	22	8	60598
1492	Kransberger Weg				8	Praunheim	426	8.62	7	A2	36	14	60439
1493	Krautgartenweg				8	Niederursel	481	8.63	8	A2	43	14	60439
1497	Kreutzerstraße				3	Nordend-West	212	3.17	3	A1	12	3	60318
2892	Kreuzbergstraße				16	Bergen-Enkheim	680	16.83	16	A1	64	18	60388
1498	Kreuzerhohl												
	ungerade	3	bis	39	8	Niederursel	481	8.63	8	A2	43	14	60439
	ungerade	99			8	Niederursel	484	8.63	8	A2	43	14	60438
	gerade				8	Niederursel	481	8.63	8	A2	43	14	60439
3538	Kreuzerweg				15	Nieder-Eschbach	670	15.82	15	A2	63	14	60437
1499	Kreuzbacher Straße				2	Bockenheim	342	2.14	2	A4	10	13	60486
1500	Kreuzstraße				10	Preungesheim	470	10.73	10	B3	42	12	60435
1501	Kriegkstraße												
	ungerade	23	bis	41	1	Gallus	153	1.05	1	A3	7	4	60326
	ungerade	45	bis	97	1	Gallus	162	1.07	1	A3	9	4	60326
	gerade	10	bis	22	1	Gallus	153	1.05	1	A3	7	4	60326
	gerade	26	bis	68	1	Gallus	162	1.07	1	A3	9	4	60326
1502	Krifteler Straße												
	ungerade	15	bis	61	1	Gallus	153	1.05	1	A3	7	4	60326
	ungerade	69	bis	107	1	Gallus	162	1.07	1	A3	9	4	60326
	gerade	4	bis	42	1	Gallus	153	1.05	1	A3	7	4	60326
	gerade	56	bis	86	1	Gallus	162	1.07	1	A3	9	4	60326
1503	Krögerstraße				1	Innenstadt	060	1.02	1	A1	1	1	60313
1504	Kronberger Straße				2	Westend-Süd	180	2.10	2	A4	4	3	60323
1506	Kronengasse				6	Höchst	591	6.46	6C	A7	54	17	65929
1507	Kronthaler Straße				1	Gallus	165	1.08	1	A3	8	4	60326
1509	Kruggasse				1	Altstadt	010	1.01	1	A1	1	1	60311
2893	Krummauer Straße				16	Bergen-Enkheim	680	16.83	16	A1	64	18	60388

Straßenkennziffer	Namen der Straßen, Wege, Plätze				Ortsbezirk	Stadtteil	Stadtbezirk	Stadtbezirksvorsteherbezirk	Schiedsgerichtsbezirk	Sozialratshausbezirk	Sozialbezirk	Polizeirevier	Postleitzahlbereich
1510	Krumme Weiden				6	Nied	562	6.43	6A	A7	53	17	65934
1508	Krümmling				6	Sindlingen	601	6.47	6B	A7	55	17	65931
1511	Kruppstraße				11	Seckbach	390	11.75	11	A1	31	18	60388
1512	Küferstraße				6	Sindlingen	601	6.47	6B	A7	55	17	65931
1513	Kühhornshofweg												
	ungerade				3	Nordend-West	202	3.16	3	B3	11	12	60320
	gerade				9	Dornbusch	463	9.69	9	B3	41	12	60320
1514	Kuhwaldstraße				2	Bockenheim	342	2.14	2	A4	10	13	60486
1515	Kullmannstraße				10	Preungesheim	470	10.73	10	B3	42	12	60435
3070	Kupferhammer				8	Heddernheim	431	8.61	8	A2	37	14	60439
1517	Kurfürstenplatz				2	Bockenheim	350	2.13	2	A4	25	13	60486
1518	Kurfürstenstraße				2	Bockenheim	350	2.13	2	A4	25	13	60486
1519	Kurahessenstraße												
	ungerade 1 bis 95				9	Eschersheim	452	9.66	9	B3	39	12	60431
	ungerade 105 bis 151				9	Ginnheim	441	9.67	9	A2	38	12	60431
	gerade 4 bis 66				9	Eschersheim	452	9.66	9	B3	39	12	60431
	gerade 70 bis 166				9	Ginnheim	441	9.67	9	A2	38	12	60431
1520	Kurmainzer Straße												
	ungerade 1 bis 59				6	Höchst	580	6.45	6C	A7	54	17	65929
	ungerade 65 bis 207				6	Sossenheim	631	6.53	6C	A7	58	17	65936
	gerade 4 bis 64				6	Höchst	580	6.45	6C	A7	54	17	65929
	gerade 70 bis 190				6	Sossenheim	631	6.53	6C	A7	58	17	65936
3672	Kurmarkplatz				13	Nieder-Erlenbach	640	13.80	13	A2	59	14	60437
2655	Kurmarkstraße				13	Nieder-Erlenbach	640	13.80	13	A2	59	14	60437
3025	Kurt-Blaum-Straße				6	Nied	562	6.43	6A	A7	53	17	65934
3715	Kurt-Halbritter-Anlage				7	Rödelheim	401	7.55	7	A4	32	11	60489
1521	Kurt-Schumacher-Straße												
	ungerade 1 bis 41				1	Altstadt	010	1.01	1	A1	1	1	60311
	ungerade 43 bis 45				1	Altstadt	010	1.01	1	A1	1	1	60313
	gerade 2 bis 26				1	Innenstadt	080	1.01	1	A1	1	1	60311
	gerade 30 bis 34				1	Innenstadt	070	1.01	1	A1	1	1	60313
1522	Kurzgasse				7	Rödelheim	401	7.55	7	A4	32	11	60489
1523	KurZRöderstraße				10	Eckenheim	461	10.72	10	B3	40	12	60435

Alphabetisches Verzeichnis der Straßen, Wege, Plätze

Strassenkennziffer	Namen der Straßen, Wege, Plätze				Ortsbezirk	Stadtteil	Stadtbezirk	Stadtbezirksvorsteherbezirk	Schiedsgerichtsbezirk	Sozialratshausbezirk	Sozialbezirk	Polizeirevier	Postleitzahlbereich
1524	Lachnerstraße				11	Fechenheim	520	11.78	11	A1	49	18	60386
1525	Lachweg				9	Eschersheim	451	9.65	9	B3	39	12	60433
1526	Ladenburgstraße				9	Dornbusch	462	9.69	9	B3	41	12	60433
2744	Lagwiesenweg				15	Nieder-Eschbach	670	15.82	15	A2	63	14	60437
1530	Lahmeyerbrücke												
				4	Ostend	261	4.27	4	A1	6	5	60314	
				4	Ostend	261	4.27	4	A1	6	5	60386	
				11	Riederwald	262	11.76	11	A1	17	5	60386	
				11	Fechenheim	510	11.77	11	A1	48	5	60314	
				11	Fechenheim	510	11.77	11	A1	48	5	60386	
1531	Lahmeyerstraße				11	Riederwald	262	11.76	11	A1	17	18	60386
1532	Lahnstraße				1	Gallus	153	1.05	1	A3	7	4	60326
1533	Lamboystraße				5	Sachsenhausen-Süd	323	5.30	5A	A6	22	8	60598
1534	Landauer Straße				6	Nied	561	6.42	6A	A7	53	17	65934
1528	Länderweg				5	Sachsenhausen-Nord	331	5.31	5A	A6	20	8	60599
2894	Landgraben				16	Bergen-Enkheim	680	16.83	16	A1	64	18	60388
1536	Landgraf-Philipp-Straße				9	Eschersheim	452	9.66	9	B3	39	12	60431
1537	Landgraf-Wilhelm-Straße				9	Eschersheim	452	9.66	9	B3	39	12	60431
1535	Landgrafenstraße				2	Bockenheim	350	2.13	2	A4	25	13	60486
3809	Landsbergstraße				8	Heddernheim	431	8.61	8	A2	37	14	60439
1538	Landvogtstraße				9	Dornbusch	462	9.69	9	B3	41	12	60320
2697	Lange Meile				12	Kalbach-Riedberg	650	12.79	12	A2	60	14	60437
1543	Lange Straße												
	ungerade	3	bis	39	1	Innenstadt	080	1.01	1	A1	1	1	60311
	ungerade	57	bis	69	1	Innenstadt	070	1.01	1	A1	1	1	60311
	gerade	2	bis	24	1	Innenstadt	080	1.01	1	A1	1	1	60311
	gerade	26	bis	36	1	Innenstadt	070	1.01	1	A1	1	1	60311
1540	Langenhainer Straße				1	Gallus	165	1.08	1	A3	8	4	60326
1541	Langenselbolder Straße				11	Fechenheim	510	11.77	11	A1	48	18	60386
1542	Langer Weg				7	Rödelheim	402	7.56	7	A4	33	11	60489
1544	Langheckenweg												
	ungerade	1	bis	33	9	Eschersheim	452	9.66	9	B3	39	12	60433
	ungerade	39	bis	41	9	Dornbusch	462	9.69	9	B3	41	12	60433
	gerade	2	bis	28	9	Eschersheim	452	9.66	9	B3	39	12	60433
	gerade	34			9	Dornbusch	462	9.69	9	B3	41	12	60433
1545	Langobardenweg				6	Unterliederbach	622	6.52	6C	A7	57	17	65929
1546	Langweidenstraße				7	Hausen	410	7.58	7	A4	26	11	60488
1547	Lappengasse				11	Fechenheim	510	11.77	11	A1	48	18	60386
1529	Lärchenstraße												
	ungerade	1	bis	135	6	Griesheim	552	6.41	6A	A3	52	17	65933
	ungerade	137			6	Griesheim	551	6.39	6A	A3	52	17	65933
	ungerade	139	bis	147A	6	Griesheim	552	6.41	6A	A3	52	17	65933
	gerade				6	Griesheim	552	6.41	6A	A3	52	17	65933
1548	Lassallestraße				11	Riederwald	262	11.76	11	A1	17	18	60386
1549	Laubstraße				5	Sachsenhausen-Nord	324	5.32	5A	A6	21	8	60594
1550	Launhardtstraße				4	Ostend	261	4.27	4	A1	6	5	60314
1551	Launitzstraße				5	Sachsenhausen-Nord	324	5.32	5A	A6	21	8	60594
2895	Laurentiusstraße				16	Bergen-Enkheim	680	16.83	16	A1	64	18	60388
3613	Lausitzstraße				13	Nieder-Erlenbach	640	13.80	13	A2	59	14	60437
1552	Lauterbacher Straße				11	Fechenheim	510	11.77	11	A1	48	18	60386

Alphabetisches Verzeichnis der Straßen, Wege, Plätze

Strassenkennziffer	Namen der Straßen, Wege, Plätze				Ortsbezirk	Stadtteil	Stadtbezirk	Stadtbezirksvorsteherbezirk	Schiedsgerichtsbezirk	Sozialratshausbezirk	Sozialbezirk	Polizeirevier	Postleitzahlbereich
3372	Lavendelweg				10	Frankfurter Berg	492	10.71	10	A2	46	14	60433
3665	Leberecht-Migge-Anlage				12	Kalbach-Riedberg	651	12.79	12	A2	61	14	60438
1553	Leerbachstraße												
	ungerade	3	bis	63	2	Westend-Süd	110	2.10	2	A4	4	3	60322
	ungerade	67	bis	117	2	Westend-Nord	191	2.09	2	B3	4	3	60322
	gerade	4	bis	66	2	Westend-Süd	110	2.10	2	A4	4	3	60322
	gerade	88	bis	122	2	Westend-Nord	191	2.09	2	B3	4	3	60322
1554	Legienstraße				6	Unterliederbach	621	6.51	6C	A7	57	17	65929
1555	Lehmkaufstraße				6	Sindlingen	601	6.47	6B	A7	55	17	65931
1556	Lehrbergerstraße				7	Rödelheim	402	7.56	7	A4	33	11	60489
1557	Leibbrandstraße				4	Ostend	261	4.27	4	A1	6	5	60314
1558	Leibnizstraße				3	Nordend-Ost	230	3.20	3	A1	14	3	60316
1559	Leimenrode				3	Nordend-West	120	3.21	3	A1	5	3	60322
1561	Leinwebergasse				11	Fechenheim	520	11.78	11	A1	49	18	60386
1562	Leipziger Straße												
	ungerade				2	Bockenheim	350	2.13	2	A4	25	13	60487
	gerade				2	Bockenheim	361	2.12	2	A4	27	13	60487
1563	Lenastraße												
	ungerade	21	bis	71	3	Nordend-West	211	3.19	3	A1	12	3	60318
	ungerade	77	bis	97	3	Nordend-West	212	3.17	3	A1	12	3	60318
	gerade	22	bis	68	3	Nordend-West	211	3.19	3	A1	12	3	60318
	gerade	72	bis	80	3	Nordend-West	212	3.17	3	A1	12	3	60318
1564	Lenzenbergstraße												
	ungerade				6	Zeilsheim	612	6.50	6B	A7	56	17	65931
	gerade	8			6	Zeilsheim	604	6.49	6B	A7	56	17	65931
	gerade	24	bis	130	6	Zeilsheim	612	6.50	6B	A7	56	17	65931
1565	Leo-Gans-Straße												
	ungerade	1	bis	49	11	Fechenheim	510	11.77	11	A1	48	18	60386
	ungerade	51	bis	55	11	Fechenheim	520	11.78	11	A1	49	18	60386
	gerade				11	Fechenheim	510	11.77	11	A1	48	18	60386
2739	Leo-Tolstoj-Straße				15	Nieder-Eschbach	670	15.82	15	A2	63	14	60437
3432	Leonardo-da-Vinci-Allee				2	Bockenheim	163	2.15	2	A4	10	13	60486
3199	Leonhard-Heißwolf-Straße				6	Sossenheim	632	6.54	6C	A7	58	17	65936
1566	Leonhardsgasse				11	Seckbach	390	11.75	11	A1	31	6	60389
3149	Leonhardskirchhof				1	Altstadt	010	1.01	1	A1	1	1	60311
3052	Leopold-Ehrmann-Straße				16	Bergen-Enkheim	680	16.83	16	A1	64	18	60388
1568	Lepsiusstraße				6	Griesheim	551	6.39	6A	A3	52	17	65933
1569	Lerchenhof (Wohnplatz)				6	Sossenheim	632	6.54	6C	A7	58	17	65936
1570	Lerchesbergring				5	Sachsenhausen-Süd	323	5.30	5A	A6	22	8	60598
1571	Lersnerstraße				3	Nordend-West	201	3.21	3	B3	11	3	60322
1572	Lessingstraße				2	Westend-Süd	100	2.11	2	A4	3	13	60325
1573	Lettigkaufweg				5	Sachsenhausen-Süd	332	5.29	5A	A6	24	8	60599
1574	Letzter Hasenpfad				5	Sachsenhausen-Süd	323	5.30	5A	A6	22	8	60598
2896	Leuchte				16	Bergen-Enkheim	680	16.83	16	A1	64	18	60388
3231	Leunabrücke												
					6	Schwanheim	531	6.38	6A	A6	50	10	60529
					6	Schwanheim	531	6.38	6A	A6	50	10	65929
					6	Höchst	580	6.45	6C	A7	54	17	65929
					6	Höchst	591	6.46	6C	A7	54	17	65929
					6	Höchst	592	6.46	6C	A7	54	17	65929

Alphabetisches Verzeichnis der Straßen, Wege, Plätze

Strassenkennziffer	Namen der Straßen, Wege, Plätze	Ortsbezirk	Stadtteil	Stadtbezirk	Stadtbezirksvorsteherbezirk	Schiedsgerichtsbezirk	Sozialratshausbezirk	Sozialbezirk	Polizeirevier	Postleitzahlbereich
1575	Leunastraße									
	ungerade 9 bis 15	6	Höchst	591	6.46	6C	A7	54	17	65929
	ungerade 19	6	Höchst	592	6.46	6C	A7	54	17	65929
	gerade	6	Höchst	591	6.46	6C	A7	54	17	65929
1576	Leutholdstraße	10	Bonames	491	10.70	10	A2	45	14	60437
1577	Leverkuser Straße	6	Höchst	591	6.46	6C	A7	54	17	65929
3347	Lia-Wöhr-Platz	1	Gallus	161	1.06	1	A3	7	4	60327
1578	Libellenweg	6	Schwanheim	532	6.37	6A	A6	51	10	60529
1579	Licher Straße	3	Nordend-Ost	222	3.18	3	A1	13	6	60389
1580	Lichtenbergstraße	9	Dornbusch	462	9.69	9	B3	41	12	60433
1581	Lichtensteinstraße	3	Nordend-West	203	3.16	3	B3	11	3	60322
1582	Liebfrauenberg	1	Altstadt	010	1.01	1	A1	1	1	60313
1583	Liebfrauenstraße									
	ungerade 1 bis 3	1	Altstadt	010	1.01	1	A1	1	1	60313
	ungerade 5	1	Innenstadt	060	1.02	1	A1	1	1	60313
	gerade 2 bis 4	1	Altstadt	010	1.01	1	A1	1	1	60313
	gerade 6	1	Innenstadt	060	1.02	1	A1	1	1	60313
1584	Liebigstraße									
	ungerade 3 bis 11	2	Westend-Süd	110	2.10	2	A4	4	3	60323
	ungerade 13 bis 55	2	Westend-Süd	180	2.10	2	A4	4	3	60323
	gerade 6 bis 12	2	Westend-Süd	110	2.10	2	A4	4	3	60323
	gerade 18 bis 60	2	Westend-Süd	180	2.10	2	A4	4	3	60323
1585	Liebknechtstraße									
	ungerade	6	Unterliederbach	622	6.52	6C	A7	57	17	65929
	gerade	6	Höchst	570	6.44	6C	A7	54	17	65929
1586	Liederbacher Straße									
	ungerade	6	Unterliederbach	621	6.51	6C	A7	57	17	65929
	gerade 2 bis 8	6	Höchst	570	6.44	6C	A7	54	17	65929
	gerade 14 bis 90	6	Unterliederbach	621	6.51	6C	A7	57	17	65929
1587	Liegnitzer Straße	5	Sachsenhausen-Süd	326	5.34	5A	A6	23	8	60598
3253	Liesel-Christ-Anlage	1	Innenstadt	050	1.02	1	A1	1	1	60313
1588	Ligusterweg	10	Frankfurter Berg	492	10.71	10	A2	46	14	60433
1591	Lili-Schönemann-Steige	4	Ostend	252	4.25	4	A1	16	5	60385
1589	Liliencronstraße	9	Dornbusch	442	9.68	9	B3	38	12	60320
1590	Lilienthalallee	2	Bockenheim	362	2.12	2	A4	27	13	60487
3759	Lilo-Günzler-Straße	6	Schwanheim	531	6.38	6A	A6	50	10	60529
2585	Limescorso	8	Heddernheim	432	8.62	8	A2	36	14	60439
1592	Limpurgergasse	1	Altstadt	010	1.01	1	A1	1	1	60311
1593	Lindenau	9	Eschersheim	451	9.65	9	B3	39	12	60433
1594	Lindenbag	6	Griesheim	542	6.40	6A	A3	52	17	65933
2939	Lindenhof (Wohnplatz)	16	Bergen-Enkheim	680	16.83	16	A1	64	18	60388
1595	Lindenring	9	Eschersheim	452	9.66	9	B3	39	12	60431
1596	Lindenscheidstraße	6	Sossenheim	631	6.53	6C	A7	58	17	65936
1597	Lindenstraße	2	Westend-Süd	100	2.11	2	A4	3	13	60325
1599	Lindleystraße	4	Ostend	261	4.27	4	A1	6	5	60314
1600	Linkstraße									
	ungerade 1 bis 29A	6	Griesheim	541	6.39	6A	A3	52	17	65933
	ungerade 31 bis 83C	6	Griesheim	551	6.39	6A	A3	52	17	65933
	gerade 2 bis 40	6	Griesheim	541	6.39	6A	A3	52	17	65933
	gerade 42 bis 114	6	Griesheim	551	6.39	6A	A3	52	17	65933

Alphabetisches Verzeichnis der Straßen, Wege, Plätze

Strassenkennziffer	Namen der Straßen, Wege, Plätze				Ortsbezirk	Stadtteil	Stadtbezirk	Stadtbezirksvorsteherbezirk	Schiedsgerichtsbezirk	Sozialratshausbezirk	Sozialbezirk	Polizeirevier	Postleitzahlbereich
1601	Linnéstraße												
	ungerade	1	bis	7	4	Bornheim	282	4.24	4	A1	19	5	60385
	ungerade	11	bis	33	4	Ostend	252	4.25	4	A1	16	5	60385
	gerade	2	bis	6	4	Bornheim	282	4.24	4	A1	19	5	60385
	gerade	10	bis	32	4	Ostend	252	4.25	4	A1	16	5	60385
3196	Lise-Meitner-Straße				2	Bockenheim	342	2.14	2	A4	10	13	60486
3522	Lissabonner Straße				1	Gallus	161	1.06	1	A3	7	4	60327
1602	Lixfelder Weg				7	Rödelheim	402	7.56	7	A4	33	11	60489
2656	Lochmühlstraße				13	Nieder-Erlenbach	640	13.80	13	A2	59	14	60437
1605	Loënstraße				3	Nordend-West	203	3.16	3	B3	11	3	60322
1603	Löherstraße				5	Sachsenhausen-Nord	300	5.31	5A	A6	20	8	60594
1604	Löhnungasse												
	ungerade				11	Fechenheim	520	11.78	11	A1	49	18	60386
	gerade				11	Fechenheim	510	11.77	11	A1	48	18	60386
1609	Lohoffstraße				7	Rödelheim	402	7.56	7	A4	33	11	60489
1610	Lohrgasse				11	Seckbach	390	11.75	11	A1	31	6	60389
3719	Lohrpark				11	Seckbach	390	11.75	11	A1	31	6	60389
3797	Lola-Montez-Gasse				1	Innenstadt	070	1.01	1	A1	1	1	60313
3525	Londoner Straße				1	Gallus	161	1.06	1	A3	7	4	60327
1606	Lönsweg				6	Schwanheim	531	6.38	6A	A6	50	10	60529
1611	Loreleistraße				6	Unterliederbach	621	6.51	6C	A7	57	17	65929
1612	Lorsbacher Straße				1	Gallus	165	1.08	1	A3	8	4	60326
1613	Lorscher Straße												
	ungerade	1	bis	41	7	Rödelheim	402	7.56	7	A4	33	11	60489
	ungerade	99			7	Rödelheim	401	7.55	7	A4	32	11	60489
	gerade				7	Rödelheim	401	7.55	7	A4	32	11	60489
1614	Lortzingstraße												
	ungerade	1	bis	3	3	Nordend-West	211	3.19	3	A1	12	3	60318
	ungerade	15			3	Nordend-West	212	3.17	3	A1	12	3	60318
	gerade	4	bis	18	3	Nordend-West	211	3.19	3	A1	12	3	60318
	gerade	24	bis	30	3	Nordend-West	212	3.17	3	A1	12	3	60318
3810	Lothar-Zenetti-Platz				2	Bockenheim	362	2.12	2	A4	27	13	60487
3692	Lotte-Specht-Park				1	Gallus	162	1.07	1	A3	9	4	60326
1607	Lötzener Straße				7	Bockenheim	343	7.57	2	A4	26	11	60487
1615	Lotzstraße				6	Nied	561	6.42	6A	A7	53	17	65934
3687	Louis-Appia-Passage				4	Ostend	261	4.27	4	A1	6	5	60314
3068	Louis-Pasteur-Straße				8	Niederursel	483	8.63	8	A2	43	14	60439
1616	Louisa (Park)				5	Sachsenhausen-Süd	325	5.34	5A	A6	23	10	60598
1608	Löwengasse				4	Bornheim	281	4.24	4	A1	19	6	60385
1617	Lucaestraße				9	Eschersheim	452	9.66	9	B3	39	12	60433
1618	Luciusstraße				6	Höchst	591	6.46	6C	A7	54	17	65929
3676	Lucy-Hillebrand-Straße				12	Kalbach-Riedberg	651	12.79	12	A2	61	14	60438
1619	Ludolfusstraße				2	Bockenheim	362	2.12	2	A4	27	13	60487
3475	Ludwig-Emmel-Weg				16	Bergen-Enkheim	680	16.83	16	A1	64	18	60388
2971	Ludwig-Erhard-Anlage												
	ungerade				2	Westend-Süd	170	2.11	2	A4	3	13	60327
	gerade				2	Westend-Süd	170	2.11	2	A4	3	13	60325
3479	Ludwig-Fulda-Weg				12	Kalbach-Riedberg	651	12.79	12	A2	61	14	60438
3737	Ludwig-Gallmeyer-Straße				5	Oberrad	380	5.28	5A	A6	30	8	60599
3440	Ludwig-Gehm-Weg				7	Praunheim	422	7.59	7	A4	34	14	60488

Alphabetisches Verzeichnis der Straßen, Wege, Plätze

Strassenkennziffer	Namen der Straßen, Wege, Plätze				Ortsbezirk	Stadtteil	Stadtbezirk	Stadtbezirksvorsteherbezirk	Schieds-amtsbezirk	Sozialrat-hausbezirk	Sozialbezirk	Polizeirevier	Postleitzahlbereich
1620	Ludwig-Hensler-Straße				6	Unterliederbach	621	6.51	6C	A7	57	17	65929
3300	Ludwig-Jost-Allee				6	Unterliederbach	622	6.52	6C	A7	57	17	65929
2897	Ludwig-Klemann-Weg				16	Bergen-Enkheim	680	16.83	16	A1	64	18	60388
1621	Ludwig-Landmann-Straße												
	ungerade	1	bis	81	7	Praunheim	422	7.59	7	A4	34	14	60488
	ungerade	145	bis	147	7	Praunheim	423	7.59	7	A4	34	11	60488
	ungerade	219	bis	339	7	Rödelheim	401	7.55	7	A4	32	11	60488
	ungerade	341			7	Hausen	410	7.58	7	A4	26	11	60488
	ungerade	343	bis	371	7	Bockenheim	343	7.57	2	A4	26	11	60487
	ungerade	381	bis	405	7	Bockenheim	343	7.57	2	A4	26	11	60486
	gerade	2	bis	88A	7	Praunheim	422	7.59	7	A4	34	14	60488
	gerade	90A	bis	216	7	Praunheim	423	7.59	7	A4	34	11	60488
	gerade	304	bis	326	7	Rödelheim	401	7.55	7	A4	32	11	60487
	gerade	334	bis	338	7	Hausen	410	7.58	7	A4	26	11	60487
	gerade	350	bis	386	7	Rödelheim	401	7.55	7	A4	32	11	60487
	gerade	400	bis	408	2	Bockenheim	344	2.14	2	A4	10	11	60486
2773	Ludwig-Quidde-Straße				15	Nieder-Eschbach	670	15.82	15	A2	63	14	60437
1622	Ludwig-Rehn-Straße				5	Sachsenhausen-Nord	322	5.33	5A	A6	21	8	60596
3073	Ludwig-Reinheimer-Straße				8	Heddernheim	431	8.61	8	A2	37	14	60439
1623	Ludwig-Richter-Straße				9	Eschersheim	452	9.66	9	B3	39	12	60433
3014	Ludwig-Ruppel-Straße				10	Bonames	491	10.70	10	A2	45	14	60437
1625	Ludwig-Scriba-Straße				6	Höchst	580	6.45	6C	A7	54	17	65929
1629	Ludwig-Tieck-Straße												
	ungerade				9	Ginnheim	441	9.67	9	A2	38	12	60431
	gerade				9	Eschersheim	452	9.66	9	B3	39	12	60431
2793	Ludwig-Zamenhof-Weg				5	Sachsenhausen-Süd	323	5.30	5A	A6	22	8	60598
1624	Ludwigsburger Weg				6	Zeilsheim	611	6.49	6B	A7	56	17	65931
1626	Ludwigshafener Straße				6	Höchst	591	6.46	6C	A7	54	17	65929
1628	Ludwigstraße												
	ungerade	15	bis	21	1	Gallus	152	1.06	1	A3	7	4	60327
	ungerade	25	bis	43	1	Gallus	161	1.06	1	A3	7	13	60327
	gerade	2	bis	16	1	Gallus	152	1.06	1	A3	7	4	60327
	gerade	18	bis	38	1	Gallus	161	1.06	1	A3	7	13	60327
1631	Luginsland				1	Innenstadt	050	1.02	1	A1	1	1	60313
1633	Luisenplatz				3	Nordend-Ost	230	3.20	3	A1	14	3	60316
1634	Luisenstraße				3	Nordend-Ost	230	3.20	3	A1	14	3	60316
1635	Lupinenweg				10	Frankfurter Berg	492	10.71	10	A2	46	14	60433
3066	Lurgiallee				8	Niederursel	483	8.63	8	A2	43	14	60439
1636	Luthmerstraße				6	Nied	561	6.42	6A	A7	53	17	65934
1637	Luxemburgerallee				4	Ostend	252	4.25	4	A1	16	5	60385
1638	Luzernenweg				10	Frankfurter Berg	492	10.71	10	A2	46	14	60433
1639	Lyoner Straße				5	Niederrad	373	5.36	5B	A6	29	10	60528

Straßenkennziffer	Namen der Straßen, Wege, Plätze	Ortsbezirk	Stadtteil	Stadtbezirk	Stadtbezirksvorsteherbezirk	Schiedsgerichtsbezirk	Sozialratshausbezirk	Sozialbezirk	Polizeirevier	Postleitzahlbereich
3604	Maastrichter Ring	1	Gallus	165	1.08	1	A3	8	13	60486
3523	Madri der Straße	1	Gallus	161	1.06	1	A3	7	4	60327
3536	Magda-Spiegel-Weg	12	Kalbach-Riedberg	651	12.79	12	A2	61	14	60438
3248	Magnolienstraße	6	Unterliederbach	623	6.51	6C	A7	57	17	65929
1640	Mahräckerstraße	9	Ginnheim	441	9.67	9	A2	38	12	60431
2612	Mailänder Straße	5	Sachsenhausen-Süd	323	5.30	5A	A6	22	8	60598
1647	Main-Neckar-Brücke									
		1	Gutleutviertel	151	1.04	1	A3	2	4	60327
		5	Sachsenhausen-Nord	322	5.33	5A	A6	21	8	60596
1641	Mainberg	6	Höchst	580	6.45	6C	A7	54	17	65929
1642	Mainfeldstraße	5	Niederrad	371	5.35	5B	A6	28	10	60528
1644	Mainkai	1	Altstadt	010	1.01	1	A1	1	1	60311
1645	Mainkurstraße	4	Bornheim	282	4.24	4	A1	19	5	60385
1646	Mainluststraße	1	Bahnhofsviertel	090	1.03	1	A3	2	4	60329
1648	Mainstraße	1	Innenstadt	080	1.01	1	A1	1	1	60311
3539	Mainuferpark									
		1	Altstadt	010	1.01	1	A1	1	1	60311
		1	Innenstadt	040	1.03	1	A1	1	1	60311
		1	Innenstadt	040	1.03	1	A1	1	1	60329
		1	Innenstadt	040	1.03	1	A1	1	4	60329
		1	Innenstadt	080	1.01	1	A1	1	1	60311
		1	Innenstadt	080	1.01	1	A1	1	5	60311
		1	Innenstadt	080	1.01	1	A1	1	5	60314
		1	Bahnhofsviertel	090	1.03	1	A3	2	1	60329
		1	Bahnhofsviertel	090	1.03	1	A3	2	4	60329
		4	Ostend	140	4.26	4	A1	6	5	60311
		4	Ostend	140	4.26	4	A1	6	5	60314
		1	Gutleutviertel	151	1.04	1	A3	2	4	60327
		1	Gutleutviertel	151	1.04	1	A3	2	4	60329
		4	Ostend	261	4.27	4	A1	6	5	60314
		5	Sachsenhausen-Nord	300	5.31	5A	A6	20	8	60594
		5	Sachsenhausen-Nord	321	5.32	5A	A6	21	8	60594
		5	Sachsenhausen-Nord	321	5.32	5A	A6	21	8	60596
		5	Sachsenhausen-Nord	322	5.33	5A	A6	21	8	60596
		5	Sachsenhausen-Nord	324	5.32	5A	A6	21	8	60594
		5	Sachsenhausen-Nord	331	5.31	5A	A6	20	8	60594
		5	Sachsenhausen-Nord	331	5.31	5A	A6	20	8	60599
		5	Oberrad	380	5.28	5A	A6	30	8	60594
		5	Oberrad	380	5.28	5A	A6	30	8	60599
1649	Mainwasenweg	5	Sachsenhausen-Nord	331	5.31	5A	A6	20	8	60599

Alphabetisches Verzeichnis der Straßen, Wege, Plätze

M

Strassenkennziffer	Namen der Straßen, Wege, Plätze				Ortsbezirk	Stadtteil	Stadtbezirk	Stadtbezirksvorsteherbezirk	Schiedsgerichtsbezirk	Sozialratshausbezirk	Sozialbezirk	Polizeirevier	Postleitzahlbereich
1650	Mainzer Landstraße												
	ungerade	1	bis	73	1	Bahnhofsviertel	090	1.03	1	A3	2	4	60329
	ungerade	87	bis	111	1	Gallus	152	1.06	1	A3	7	4	60329
	ungerade	117	bis	191	1	Gallus	152	1.06	1	A3	7	4	60327
	ungerade	193	bis	257	1	Gallus	152	1.06	1	A3	7	4	60326
	ungerade	259	bis	405	1	Gallus	153	1.05	1	A3	7	4	60326
	ungerade	409	bis	521	1	Gallus	154	1.05	1	A3	8	4	60326
	ungerade	529	bis	545	6	Griesheim	542	6.40	6A	A3	52	17	65933
	ungerade	553	bis	683	6	Griesheim	552	6.41	6A	A3	52	17	65933
	ungerade	693	bis	695	6	Nied	562	6.43	6A	A7	53	17	65934
	ungerade	717	bis	793	6	Nied	561	6.42	6A	A7	53	17	65934
	gerade	10	bis	58	2	Westend-Süd	100	2.11	2	A4	3	13	60325
	gerade	78	bis	120	1	Gallus	161	1.06	1	A3	7	13	60327
	gerade	128	bis	232	1	Gallus	161	1.06	1	A3	7	4	60327
	gerade	234	bis	354	1	Gallus	162	1.07	1	A3	9	4	60326
	gerade	364	bis	378	1	Gallus	165	1.08	1	A3	8	4	60326
	gerade	406	bis	464A	1	Gallus	164	1.08	1	A3	8	4	60326
	gerade	478	bis	482	6	Griesheim	542	6.40	6A	A3	52	4	60326
	gerade	500	bis	598	6	Griesheim	542	6.40	6A	A3	52	17	65933
	gerade	600	bis	626	6	Griesheim	552	6.41	6A	A3	52	17	65933
	gerade	750	bis	846	6	Nied	561	6.42	6A	A7	53	17	65934
1652	Malapertstraße				3	Nordend-West	202	3.16	3	B3	11	12	60320
1653	Malßstraße				9	Dornbusch	442	9.68	9	B3	38	12	60320
3369	Malvenweg				10	Frankfurter Berg	492	10.71	10	A2	46	14	60433
1654	Mammolshainer Straße				1	Gallus	165	1.08	1	A3	8	4	60326
1655	Manderscheider Straße				6	Schwanheim	531	6.38	6A	A6	50	10	60529
1656	Mannheimer Straße												
	ungerade	5	bis	35	1	Gutleutviertel	151	1.04	1	A3	2	4	60329
	ungerade	73	bis	119	1	Gutleutviertel	151	1.04	1	A3	2	4	60327
	gerade	2	bis	16	1	Gallus	152	1.06	1	A3	7	4	60329
	gerade	28	bis	30	1	Gallus	152	1.06	1	A3	7	4	60327
1658	Manskopfstraße				2	Bockenheim	163	2.15	2	A4	10	13	60486
3789	Mara-Jakisch-Platz				7	Bockenheim	343	7.57	2	A4	26	11	60486
1659	Marbachweg												
	ungerade	9	bis	9A	10	Preungesheim	470	10.73	10	B3	42	12	60389
	ungerade	47	bis	107	10	Preungesheim	470	10.73	10	B3	42	12	60435
	ungerade	121	bis	135	10	Eckenheim	461	10.72	10	B3	40	12	60435
	ungerade	261	bis	319	9	Dornbusch	463	9.69	9	B3	41	12	60320
	ungerade	331	bis	365	9	Dornbusch	462	9.69	9	B3	41	12	60320
	gerade	2			11	Seckbach	390	11.75	11	A1	31	6	60389
	gerade	70	bis	120	10	Preungesheim	470	10.73	10	B3	42	12	60435
	gerade	128	bis	230	10	Eckenheim	461	10.72	10	B3	40	12	60435
	gerade	232	bis	296	10	Eckenheim	461	10.72	10	B3	40	12	60320
	gerade	298	bis	364	9	Dornbusch	462	9.69	9	B3	41	12	60320
1660	Marburger Straße				2	Bockenheim	361	2.12	2	A4	27	13	60487
1661	Marderweg				6	Griesheim	552	6.41	6A	A3	52	17	65933
3342	Margarete-Schütte-Lihotzky-Anlage				7	Praunheim	422	7.59	7	A4	34	14	60488
3406	Margarete-Steiff-Straße				12	Kalbach-Riedberg	651	12.79	12	A2	61	14	60438
3515	Margarete-Susman-Weg				12	Kalbach-Riedberg	651	12.79	12	A2	61	14	60438
3547	Margarete-und-Fritz-Kahl-Anlage				2	Bockenheim	362	2.12	2	A4	27	13	60487

Strassenkennziffer	Namen der Straßen, Wege, Plätze				Ortsbezirk	Stadtteil	Stadtbezirk	Stadtbezirksvorsteherbezirk	Schiedsgerichtsbezirk	Sozialratshausbezirk	Sozialbezirk	Polizeirevier	Postleitzahlbereich
3597	Margarete-Weber-Anlage				9	Eschersheim	451	9.65	9	B3	39	12	60433
1662	Margaretenstraße				7	Rödelheim	402	7.56	7	A4	33	11	60489
3374	Margeritenweg				10	Frankfurter Berg	492	10.71	10	A2	46	14	60433
3792	Margurit-Aßmann-Platz				6	Unterliederbach	622	6.52	6C	A7	57	17	65929
3743	Maria-Ward-Platz				3	Nordend-West	120	3.21	3	A1	5	3	60318
3612	Marianne-Beuchert-Platz				10	Preungesheim	470	10.73	10	B3	42	12	60435
1663	Mariannenstraße				5	Sachsenhausen-Süd	332	5.29	5A	A6	24	8	60599
3730	Marie-Bittorf-Anlage				9	Ginnheim	441	9.67	9	A2	38	12	60431
3189	Marie-Curie-Straße				8	Niederursel	483	8.63	8	A2	43	14	60439
3757	Marie-Juchacz-Platz				11	Riederwald	262	11.76	11	A1	17	18	60386
3218	Marie-Luise-Kaschnitz-Straße				8	Niederursel	482	8.64	8	A2	44	14	60439
3777	Marie-Pfungst-Platz				1	Gallus	154	1.05	1	A3	8	4	60326
1664	Marienberger Straße				6	Sossenheim	631	6.53	6C	A7	58	17	65936
1665	Marienburgstraße				5	Niederrad	371	5.35	5B	A6	28	10	60528
1666	Marienstraße				1	Bahnhofsviertel	090	1.03	1	A3	2	4	60329
1667	Mark-Aurel-Straße												
	ungerade	1	bis	29	8	Heddernheim	431	8.61	8	A2	37	14	60439
	ungerade	31	bis	33	8	Heddernheim	432	8.62	8	A2	36	14	60439
	gerade				8	Heddernheim	431	8.61	8	A2	37	14	60439
2657	Märker Straße				13	Nieder-Erlenbach	640	13.80	13	A2	59	14	60437
1668	Markgrafenstraße				2	Bockenheim	361	2.12	2	A4	27	13	60487
1669	Markomannenweg				6	Unterliederbach	622	6.52	6C	A7	57	17	65929
1670	Markt				1	Altstadt	010	1.01	1	A1	1	1	60311
2898	Marktstraße				16	Bergen-Enkheim	680	16.83	16	A1	64	18	60388
1672	Marquardstraße				7	Rödelheim	402	7.56	7	A4	33	11	60489
1673	Marschnerstraße				3	Nordend-West	211	3.19	3	A1	12	3	60318
3668	Mart-Stam-Straße				12	Kalbach-Riedberg	651	12.79	12	A2	61	14	60438
3780	Martha-Wertheimer-Platz				5	Sachsenhausen-Nord	324	5.32	5A	A6	21	8	60594
1674	Martin-Böff-Gasse				11	Fechenheim	520	11.78	11	A1	49	18	60386
3616	Martin-Elsässer-Platz				4	Ostend	140	4.26	4	A1	6	5	60314
3276	Martin-Elsässer-Weg				4	Ostend	140	4.26	4	A1	6	5	60314
3343	Martin-Henrich-Anlage				6	Schwanheim	531	6.38	6A	A6	50	10	60529
2592	Martin-Luther-King-Park				8	Niederursel	481	8.63	8	A2	43	14	60439
3315	Martin-Luther-Platz												
	ungerade				3	Nordend-Ost	230	3.20	3	A1	14	3	60316
	gerade				3	Nordend-Ost	221	3.19	3	A1	13	3	60316
1675	Martin-Luther-Straße												
	ungerade	3	bis	33	3	Nordend-Ost	221	3.19	3	A1	13	3	60316
	ungerade	35	bis	67	3	Nordend-Ost	222	3.18	3	A1	13	6	60389
	gerade	4	bis	22	3	Nordend-Ost	221	3.19	3	A1	13	3	60316
	gerade	26	bis	62	3	Nordend-Ost	222	3.18	3	A1	13	6	60389
1676	Martin-May-Straße				5	Sachsenhausen-Nord	324	5.32	5A	A6	21	8	60594
3622	Martin-Niemöller-Straße				12	Kalbach-Riedberg	651	12.79	12	A2	61	14	60438
3353	Martin-Weber-Platz				4	Bornheim	281	4.24	4	A1	19	6	60385
3709	Martin-Zahn-Straße				10	Eckenheim	461	10.72	10	B3	40	12	60435
1677	Martinskirchstraße				6	Schwanheim	531	6.38	6A	A6	50	10	60529
1678	Martinsweg				6	Schwanheim	531	6.38	6A	A6	50	10	60529
1679	Martorffstraße				9	Dornbusch	463	9.69	9	B3	41	12	60320
1680	Marxheimer Platz				1	Gallus	164	1.08	1	A3	8	4	60326
1681	Marxheimer Straße				1	Gallus	164	1.08	1	A3	8	4	60326

Alphabetisches Verzeichnis der Straßen, Wege, Plätze

M

Strassenkennziffer	Namen der Straßen, Wege, Plätze	Ortsbezirk	Stadtteil	Stadtbezirk	Stadtbezirksvorsteherbezirk	Schiedsgerichtsbezirk	Sozialratshausbezirk	Sozialbezirk	Polizeirevier	Postleitzahlbereich
2724	Maßbornstraße	14	Harheim	660	14.81	14	A2	62	14	60437
1682	Massenheimer Straße	10	Bonames	491	10.70	10	A2	45	14	60437
1683	Maßholderpfad	6	Griesheim	542	6.40	6A	A3	52	17	65933
3774	Mathilde-Maier-Straße	1	Gallus	154	1.05	1	A3	8	4	60326
1684	Mathildenplatz	5	Oberrad	380	5.28	5A	A6	30	8	60599
1685	Mathildenstraße	5	Oberrad	380	5.28	5A	A6	30	8	60599
3326	Matisseweg	12	Kalbach-Riedberg	651	12.79	12	A2	61	14	60438
1686	Matternstraße	10	Eckenheim	461	10.72	10	B3	40	12	60435
3686	Matthias-Beltz-Platz	3	Nordend-West	211	3.19	3	A1	12	3	60318
1687	Matthias-Claudius-Straße	9	Eschersheim	452	9.66	9	B3	39	12	60431
3565	Mattiakerweg	6	Unterliederbach	622	6.52	6C	A7	57	17	65929
1688	Mauerweg									
	ungerade	3	Nordend-Ost	130	3.20	3	A1	14	3	60316
	gerade 4	3	Nordend-Ost	130	3.20	3	A1	14	3	60316
	gerade 8 bis 22	3	Nordend-Ost	130	3.20	3	A1	5	3	60316
1689	Maulbeerstraße	4	Ostend	251	4.25	4	A1	16	5	60314
1690	Mauritiusstraße	6	Schwanheim	531	6.38	6A	A6	50	10	60529
1691	Max-Beckmann-Straße	5	Sachsenhausen-Süd	332	5.29	5A	A6	24	8	60599
1692	Max-Bock-Straße	9	Dornbusch	462	9.69	9	B3	41	12	60320
3397	Max-Born-Straße	12	Kalbach-Riedberg	651	12.79	12	A2	61	14	60438
2956	Max-Bromme-Steig	4	Bornheim	281	4.24	4	A1	19	6	60386
1693	Max-Eyth-Straße	11	Fechenheim	510	11.77	11	A1	48	18	60386
1694	Max-Hartig-Weg	6	Unterliederbach	621	6.51	6C	A7	57	17	65929
1695	Max-Hirsch-Straße	11	Riederwald	262	11.76	11	A1	17	18	60386
3466	Max-Holder-Straße	12	Kalbach-Riedberg	650	12.79	12	A2	60	14	60437
3696	Max-Horkheimer-Straße	2	Westend-Nord	191	2.09	2	B3	4	3	60323
3503	Max-Kirschner-Weg	8	Heddernheim	431	8.61	8	A2	37	14	60439
3230	Max-Leichter-Weg	10	Eckenheim	461	10.72	10	B3	40	12	60435
2774	Max-Planck-Straße	15	Nieder-Eschbach	670	15.82	15	A2	63	14	60437
3044	Max-Pruss-Straße	2	Bockenheim	163	2.15	2	A4	10	13	60486
1697	Max-Quarck-Straße	5	Sachsenhausen-Nord	322	5.33	5A	A6	21	8	60596
1698	Max-Reger-Straße	5	Sachsenhausen-Süd	325	5.34	5A	A6	23	10	60598
3415	Max-von-Laue-Straße	8	Niederursel	484	8.63	8	A2	43	14	60438
3570	Max-von-Pettenkofer-Weg	12	Kalbach-Riedberg	651	12.79	12	A2	61	14	60438
1696	Maximilianstraße	4	Bornheim	282	4.24	4	A1	19	5	60385
2785	Maybachbrücke									
		8	Heddernheim	431	8.61	8	A2	37	12	60439
		8	Heddernheim	431	8.61	8	A2	37	14	60439
		9	Eschersheim	451	9.65	9	B3	39	12	60433
		9	Eschersheim	451	9.65	9	B3	39	14	60433
		9	Eschersheim	451	9.65	9	B3	39	14	60439
		9	Eschersheim	452	9.66	9	B3	39	12	60433
		9	Eschersheim	452	9.66	9	B3	39	12	60439
		9	Eschersheim	452	9.66	9	B3	39	14	60433
		9	Eschersheim	452	9.66	9	B3	39	14	60439
1700	Maybachstraße	9	Eschersheim	451	9.65	9	B3	39	12	60433
1702	Mayfarthstraße	4	Ostend	261	4.27	4	A1	6	5	60314
1703	Mechtildstraße	9	Dornbusch	462	9.69	9	B3	41	12	60320
2797	Mecklenburger Straße	13	Nieder-Erlenbach	640	13.80	13	A2	59	14	60437
1704	Meerholzer Straße	11	Fechenheim	510	11.77	11	A1	48	18	60386

Alphabetisches Verzeichnis der Straßen, Wege, Plätze



Strassenkennziffer	Namen der Straßen, Wege, Plätze				Ortsbezirk	Stadtteil	Stadtbezirk	Stadtbezirksvorsteherbezirk	Schiedsgerichtsbezirk	Sozialratshausbezirk	Sozialbezirk	Polizeirevier	Postleitzahlbereich
1705	Meersburger Straße				11	Fechenheim	520	11.78	11	A1	49	18	60386
3286	Meier-Seligmann-Weg				16	Bergen-Enkheim	680	16.83	16	A1	64	18	60388
1706	Meininger Weg				6	Zeilsheim	611	6.49	6B	A7	56	17	65931
1707	Meisengasse				1	Innenstadt	050	1.02	1	A1	1	1	60313
3720	Meisterpark				6	Sindlingen	601	6.47	6B	A7	55	17	65931
1708	Melanchthonplatz				5	Oberrad	380	5.28	5A	A6	30	8	60599
1709	Melchiorstraße				6	Höchst	591	6.46	6C	A7	54	17	65929
1710	Melemstraße				3	Nordend-West	203	3.16	3	B3	11	3	60322
1711	Melibocusstraße												
	ungerade	11	bis	31	5	Niederrad	371	5.35	5B	A6	28	10	60528
	ungerade	33	bis	47	5	Niederrad	372	5.36	5B	A6	28	10	60528
	gerade	2	bis	32	5	Niederrad	371	5.35	5B	A6	28	10	60528
	gerade	34	bis	86	5	Niederrad	372	5.36	5B	A6	28	10	60528
3444	Melli-Beese-Straße				2	Bockenheim	163	2.15	2	A4	10	13	60486
1712	Melsunger Straße				11	Seckbach	390	11.75	11	A1	31	6	60389
1713	Mendelssohnstraße				2	Westend-Süd	170	2.11	2	A4	3	13	60325
2617	Mercatorstraße												
	ungerade				3	Nordend-West	120	3.21	3	A1	5	3	60316
	gerade				3	Nordend-Ost	130	3.20	3	A1	5	3	60316
1714	Mergenthalerstraße				11	Seckbach	390	11.75	11	A1	31	18	60388
1715	Merianplatz												
	ungerade	1			3	Nordend-Ost	130	3.20	3	A1	5	3	60316
	ungerade	3			3	Nordend-Ost	230	3.20	3	A1	14	3	60316
	ungerade	5	bis	13	3	Nordend-Ost	130	3.20	3	A1	5	3	60316
	gerade				3	Nordend-Ost	230	3.20	3	A1	14	3	60316
1716	Merianstraße				3	Nordend-Ost	130	3.20	3	A1	5	3	60316
1717	Mertonstraße				2	Westend-Süd	170	2.11	2	A4	3	13	60325
2725	Merzenstraße				14	Harheim	660	14.81	14	A2	62	14	60437
1718	Merziger Weg				6	Schwanheim	531	6.38	6A	A6	50	10	60529
1719	Messelweg				7	Praunheim	422	7.59	7	A4	34	14	60488
3776	Meta-Gadesmann-Straße				1	Gallus	154	1.05	1	A3	8	4	60326
3658	Metzlerpark				5	Sachsenhausen-Nord	324	5.32	5A	A6	21	8	60594
1721	Metzlerstraße				5	Sachsenhausen-Nord	324	5.32	5A	A6	21	8	60594
1722	Metzstraße				2	Bockenheim	361	2.12	2	A4	27	13	60487
1724	Michael-Stumpf-Straße				6	Höchst	570	6.44	6C	A7	54	17	65929
1723	Michaelstraße				6	Sossenheim	631	6.53	6C	A7	58	17	65936
1725	Mierendorfstraße				9	Dornbusch	462	9.69	9	B3	41	12	60320
2899	Milseburgstraße				16	Bergen-Enkheim	680	16.83	16	A1	64	18	60388
1726	Miltenberger Straße				5	Sachsenhausen-Süd	332	5.29	5A	A6	24	8	60599
1727	Miquelallee												
	ungerade	3	bis	11	2	Bockenheim	362	2.12	2	A4	27	13	60487
	ungerade	191			2	Westend-Nord	192	2.09	2	B3	4	3	60320
	gerade	2	bis	4	2	Westend-Süd	180	2.10	2	A4	4	3	60487
	gerade	160	bis	162	2	Westend-Nord	191	2.09	2	B3	4	3	60323
2629	Miquelanlage				2	Bockenheim	362	2.12	2	A4	27	12	60431
1728	Mithrasstraße				8	Heddernheim	432	8.62	8	A2	36	14	60439
3807	Mitscherlichplatz												
					2	Westend-Süd	170	2.11	2	A4	3	3	60325
					2	Westend-Süd	170	2.11	2	A4	3	13	60325

Alphabetisches Verzeichnis der Straßen, Wege, Plätze

M

Strassenkennziffer	Namen der Straßen, Wege, Plätze				Ortsbezirk	Stadtteil	Stadtbezirk	Stadtbezirksvorsteherbezirk	Schiedsgerichtsbezirk	Sozialratshausbezirk	Sozialbezirk	Polizeirevier	Postleitzahlbereich
1729	Mittelseestraße												
	ungerade	1	bis	25	11	Fechenheim	510	11.77	11	A1	48	18	60386
	ungerade	31	bis	33	11	Fechenheim	520	11.78	11	A1	49	18	60386
	gerade	8	bis	28	11	Fechenheim	510	11.77	11	A1	48	18	60386
	gerade	30	bis	40	11	Fechenheim	520	11.78	11	A1	49	18	60386
1730	Mittelweg				3	Nordend-West	120	3.21	3	A1	5	3	60318
1731	Mittlerer Hasenpfad				5	Sachsenhausen-Süd	323	5.30	5A	A6	22	8	60598
1732	Mittlerer Schafhofweg				5	Sachsenhausen-Süd	323	5.30	5A	A6	22	8	60598
3309	Mockstädter Straße				6	Sindlingen	601	6.47	6B	A7	55	17	65931
3784	Mohnblumenstraße				10	Frankfurter Berg	492	10.71	10	A2	46	14	60433
1736	Mombacher Weg				6	Sossenheim	631	6.53	6C	A7	58	17	65936
1733	Mönchhofstraße												
	ungerade				6	Griesheim	542	6.40	6A	A3	52	4	60326
	gerade				1	Gallus	164	1.08	1	A3	8	4	60326
1737	Monchstraße				10	Bonames	491	10.70	10	A2	45	14	60437
3328	Monetweg				12	Kalbach-Riedberg	651	12.79	12	A2	61	14	60438
1738	Monisstraße				9	Dornbusch	463	9.69	9	B3	41	12	60320
1739	Montabaurer Straße				6	Sossenheim	631	6.53	6C	A7	58	17	65936
3433	Montgolfier-Allee				2	Bockenheim	163	2.15	2	A4	10	13	60486
1734	Mörfelder Landstraße												
	ungerade	9	bis	167	5	Sachsenhausen-Süd	323	5.30	5A	A6	22	8	60598
	ungerade	173	bis	251	5	Sachsenhausen-Süd	326	5.34	5A	A6	23	8	60598
	ungerade	255	bis	277B	5	Sachsenhausen-Süd	325	5.34	5A	A6	23	10	60598
	ungerade	331	bis	383	5	Sachsenhausen-Süd	325	5.34	5A	A6	23	10	60528
	gerade	2	bis	82	5	Sachsenhausen-Nord	324	5.32	5A	A6	21	8	60598
	gerade	84	bis	122	5	Sachsenhausen-Nord	321	5.32	5A	A6	21	8	60598
	gerade	124	bis	230	5	Sachsenhausen-Nord	322	5.33	5A	A6	21	8	60598
	gerade	232	bis	280	5	Sachsenhausen-Süd	325	5.34	5A	A6	23	10	60598
	gerade	356	bis	362	5	Sachsenhausen-Süd	325	5.34	5A	A6	23	10	60528
1740	Morgensternstraße				5	Sachsenhausen-Nord	321	5.32	5A	A6	21	8	60596
1741	Morgenzeile				6	Schwanheim	532	6.37	6A	A6	51	10	60529
1735	Mörikestraße				9	Dornbusch	442	9.68	9	B3	38	12	60320
2613	Morsestraße				7	Bockenheim	343	7.57	2	A4	26	11	60486
1742	Moselstraße				1	Bahnhofsviertel	090	1.03	1	A3	2	4	60329
1743	Motzstraße				11	Riederwald	262	11.76	11	A1	17	18	60386
1744	Mousonstraße				4	Ostend	140	4.26	4	A1	6	5	60316
1745	Mozartplatz				2	Westend-Süd	110	2.10	2	A4	4	3	60322
2973	Muckermannstraße				7	Praunheim	422	7.59	7	A4	34	11	60488
1746	Mühlackerstraße				10	Bonames	491	10.70	10	A2	45	14	60437
1747	Mühlbruchstraße				5	Sachsenhausen-Nord	331	5.31	5A	A6	20	8	60594
1748	Mühlgasse				2	Bockenheim	350	2.13	2	A4	25	13	60486
1749	Mühlheimer Straße				11	Fechenheim	520	11.78	11	A1	49	18	60386
1750	Mühlwehrstraße				7	Hausen	410	7.58	7	A4	26	11	60488
1751	Mühlwiesenstraße				7	Hausen	410	7.58	7	A4	26	11	60488
1759	Mulanskystraße				2	Bockenheim	361	2.12	2	A4	27	13	60487
1752	Müllerstraße				2	Bockenheim	163	2.15	2	A4	10	13	60486
1753	Mümlingstraße				5	Oberrad	380	5.28	5A	A6	30	8	60599
3024	Mumm-von-Schwarzenstein-Straße				6	Nied	562	6.43	6A	A7	53	17	65934
1754	Münchener Straße				1	Bahnhofsviertel	090	1.03	1	A3	2	4	60329
1755	Münsterer Straße				1	Gallus	162	1.07	1	A3	9	4	60326

Straßen- kennziffer	Namen der Straßen, Wege, Plätze				Ortsbezirk	Stadtteil	Stadtbezirk	Stadtbezirks- vorsteher- bezirk	Schieds- amtsbezirk	Sozialrat- hausbezirk	Sozialbezirk	Polizeirevier	Postleitzahl- bereich
1756	Münsterer Weg				6	Zeilsheim	611	6.49	6B	A7	56	17	65931
1757	Münzenberger Straße				3	Nordend-Ost	222	3.18	3	A1	13	6	60389
1758	Münzgasse				1	Altstadt	010	1.01	1	A1	1	1	60311
1760	Musikantenweg												
	ungerade	5	bis	23	3	Nordend-Ost	130	3.20	3	A1	14	3	60316
	ungerade	35	bis	77	3	Nordend-Ost	230	3.20	3	A1	14	3	60316
	gerade	4	bis	32	3	Nordend-Ost	130	3.20	3	A1	14	3	60316
	gerade	34	bis	80	3	Nordend-Ost	230	3.20	3	A1	14	3	60316
1761	Muthesiusweg				7	Praunheim	422	7.59	7	A4	34	14	60488
1762	Mylsusstraße				2	Westend-Süd	180	2.10	2	A4	4	3	60323

N

Strassenkennziffer	Namen der Straßen, Wege, Plätze				Ortsbezirk	Stadtteil	Stadtbezirk	Stadtbezirksvorsteherbezirk	Schiedsgerichtsbezirk	Sozialratshausbezirk	Sozialbezirk	Polizeirevier	Postleitzahlbereich
1763	Nach dem Brand				6	Höchst	591	6.46	6C	A7	54	17	65929
1764	Nachtigallenweg				6	Unterliederbach	621	6.51	6C	A7	57	17	65929
1765	Nahestraße				6	Unterliederbach	621	6.51	6C	A7	57	17	65929
1766	Nansenring				5	Sachsenhausen-Süd	323	5.30	5A	A6	22	8	60598
2775	Narzissenstraße				15	Nieder-Eschbach	670	15.82	15	A2	63	14	60437
1767	Nassauer Straße				8	Heddernheim	431	8.61	8	A2	37	14	60439
1768	Nathan-Trier-Straße				6	Griesheim	541	6.39	6A	A3	52	17	65933
1769	Nauheimer Straße				2	Bockenheim	341	2.13	2	A4	25	13	60486
1770	Nebeniusstraße				11	Riederwald	262	11.76	11	A1	17	18	60386
1771	Neckarstraße				1	Bahnhofsviertel	090	1.03	1	A3	2	4	60329
1772	Nedergäßchen				3	Nordend-Ost	230	3.20	3	A1	14	3	60316
1773	Neebstraße				4	Bornheim	271	4.23	4	A1	15	6	60385
3641	Nell-Breuning-Straße				5	Sachsenhausen-Nord	322	5.33	5A	A6	21	8	60596
3403	Nelly-Sachs-Platz				12	Kalbach-Riedberg	651	12.79	12	A2	61	14	60438
1775	Nesenstraße				3	Nordend-West	201	3.21	3	B3	11	3	60322
1776	Nesselbuschstraße				8	Heddernheim	432	8.62	8	A2	36	14	60439
1794	Neu-Zeilsheim												
	ungerade	1	bis	17A	6	Zeilsheim	612	6.50	6B	A7	56	17	65931
	ungerade	19	bis	69	6	Zeilsheim	611	6.49	6B	A7	56	17	65931
	ungerade	71	bis	89	6	Zeilsheim	604	6.49	6B	A7	56	17	65931
	gerade	2	bis	18A	6	Zeilsheim	612	6.50	6B	A7	56	17	65931
	gerade	20	bis	78	6	Zeilsheim	611	6.49	6B	A7	56	17	65931
	gerade	80	bis	96	6	Zeilsheim	604	6.49	6B	A7	56	17	65931
2658	Neue Fahrt				13	Nieder-Erlenbach	640	13.80	13	A2	59	14	60437
1777	Neue Kräme				1	Altstadt	010	1.01	1	A1	1	1	60311
1778	Neue Mainzer Straße												
	ungerade	1	bis	31	1	Innenstadt	040	1.03	1	A1	1	1	60311
	ungerade	33	bis	37	1	Innenstadt	040	1.03	1	A1	1	1	60310
	ungerade	47	bis	55	1	Innenstadt	040	1.03	1	A1	1	1	60311
	ungerade	75	bis	79	1	Innenstadt	050	1.02	1	A1	1	1	60311
	gerade	2	bis	20	1	Altstadt	010	1.01	1	A1	1	1	60311
	gerade	22	bis	68	1	Innenstadt	040	1.03	1	A1	1	1	60311
	gerade	72	bis	84	1	Innenstadt	050	1.02	1	A1	1	1	60311
3190	Neue Niedenau				2	Westend-Süd	100	2.11	2	A4	3	13	60325
1781	Neue Rothofstraße				1	Innenstadt	050	1.02	1	A1	1	1	60313
1784	Neue Schlesingergasse												
	gerade	14	bis	18	1	Innenstadt	040	1.03	1	A1	1	1	60315
	gerade	22	bis	24	1	Innenstadt	040	1.03	1	A1	1	1	60311
1779	Neuenhainer Straße				1	Gallus	162	1.07	1	A3	9	4	60326
1782	Neuer Wall				5	Sachsenhausen-Nord	300	5.31	5A	A6	20	8	60594
2900	Neuer Weg				16	Bergen-Enkheim	680	16.83	16	A1	64	18	60388
2698	Neugasse				12	Kalbach-Riedberg	650	12.79	12	A2	60	14	60437
1786	Neuhaußstraße				3	Nordend-West	203	3.16	3	B3	11	3	60322
1787	Neuhofstraße				3	Nordend-West	211	3.19	3	A1	12	3	60318
1788	Neulandstraße				6	Sindlingen	602	6.48	6B	A7	55	17	65931
1789	Neumannstraße				9	Eschersheim	452	9.66	9	B3	39	12	60433
1790	Neumarkt				6	Nied	562	6.43	6A	A7	53	17	65934
3271	Neumühlenweg												
					8	Heddernheim	431	8.61	8	A2	37	14	60439
					8	Niederursel	483	8.63	8	A2	43	14	60439

Straßenkennziffer	Namen der Straßen, Wege, Plätze				Ortsbezirk	Stadtteil	Stadtbezirk	Stadtbezirksvorsteherbezirk	Schiedsgerichtsbezirk	Sozialathausbezirk	Sozialbezirk	Polizeirevier	Postleitzahlbereich
1791	Neunkircher Weg				6	Schwanheim	531	6.38	6A	A6	50	10	60529
1793	Neuwiesenstraße				5	Niederrad	372	5.36	5B	A6	28	10	60528
1795	Nibelungenallee				3	Nordend-West	212	3.17	3	A1	12	3	60318
1796	Nibelungenplatz				3	Nordend-West	212	3.17	3	A1	12	3	60318
2586	Nidacorso				8	Heddernheim	432	8.62	8	A2	36	14	60439
2584	Nidaforum				8	Heddernheim	432	8.62	8	A2	36	14	60439
1797	Niddablick				9	Ginnheim	441	9.67	9	A2	38	12	60431
1802	Niddagaustraße				7	Rödelheim	401	7.55	7	A4	32	11	60489
1803	Niddastraße												
	ungerade	5	bis	67	1	Bahnhofsviertel	090	1.03	1	A3	2	4	60329
	ungerade	77	bis	107	1	Gallus	152	1.06	1	A3	7	4	60329
	gerade	12	bis	68	1	Bahnhofsviertel	090	1.03	1	A3	2	4	60329
	gerade	72	bis	110	1	Gallus	152	1.06	1	A3	7	4	60329
2901	Nidderauer Straße				16	Bergen-Enkheim	680	16.83	16	A1	64	18	60388
1804	Niedenau				2	Westend-Süd	100	2.11	2	A4	3	13	60325
1808	Nieder Kirchweg				6	Nied	561	6.42	6A	A7	53	17	65934
1805	Niederbornstraße				10	Eckenheim	461	10.72	10	B3	40	12	60435
2972	Niedererlenbacher Straße				15	Nieder-Eschbach	670	15.82	15	A2	63	14	60437
2776	Niedereschbacher Stadtweg				15	Nieder-Eschbach	670	15.82	15	A2	63	14	60437
2659	Niedereschbacher Straße				13	Nieder-Erlenbach	640	13.80	13	A2	59	14	60437
1806	Niedergärtenstraße				10	Eckenheim	461	10.72	10	B3	40	12	60435
1807	Niedergasse				11	Seckbach	390	11.75	11	A1	31	6	60389
3191	Niedernhausener Straße				1	Gallus	162	1.07	1	A3	9	4	60326
1809	Niederräder Brücke												
					1	Gutleutviertel	151	1.04	1	A3	2	4	60327
					5	Niederrad	371	5.35	5B	A6	28	10	60528
1810	Niederräder Landstraße												
	ungerade	9			5	Sachsenhausen-Süd	325	5.34	5A	A6	23	10	60528
	ungerade	15	bis	33	5	Niederrad	371	5.35	5B	A6	28	10	60528
	gerade	2	bis	14A	5	Sachsenhausen-Süd	325	5.34	5A	A6	23	10	60598
	gerade	28	bis	78	5	Niederrad	371	5.35	5B	A6	28	10	60528
1811	Niederräder Ufer				5	Niederrad	371	5.35	5B	A6	28	10	60528
1812	Niederschelder Weg				8	Heddernheim	431	8.61	8	A2	37	14	60439
2991	Niederurseler Landstraße				8	Niederursel	481	8.63	8	A2	43	14	60439
2588	Niederurseler Steg				8	Heddernheim	432	8.62	8	A2	36	14	60439
1814	Niedwiesenstraße												
	ungerade	1	bis	127	9	Eschersheim	452	9.66	9	B3	39	12	60431
	ungerade	133			9	Ginnheim	441	9.67	9	A2	38	12	60431
	gerade				9	Eschersheim	452	9.66	9	B3	39	12	60431
1815	Niemandsfeld				10	Preungesheim	470	10.73	10	B3	42	12	60435
1816	Niersteiner Straße				5	Sachsenhausen-Süd	323	5.30	5A	A6	22	8	60598
3186	Nikolaus-Brum-Straße				6	Sossenheim	631	6.53	6C	A7	58	17	65936
1817	Nikolausstraße				6	Sossenheim	631	6.53	6C	A7	58	17	65936
3711	Nina-Rubinstein-Weg				2	Westend-Nord	191	2.09	2	B3	4	3	60323
3791	Nini-und-Carry-Hess-Platz				1	Innenstadt	050	1.02	1	A1	1	1	60313
1818	Nistergasse				8	Heddernheim	431	8.61	8	A2	37	14	60439
1820	Nobelring				5	Sachsenhausen-Süd	323	5.30	5A	A6	22	8	60598
1822	Nonnenpfad				5	Oberrad	380	5.28	5A	A6	30	8	60599
3695	Norbert-Wollheim-Platz				2	Westend-Nord	191	2.09	2	B3	4	3	60323
1823	Nordendplatz				3	Nordend-West	212	3.17	3	A1	12	3	60318

N

Straßen- kennziffer	Namen der Straßen, Wege, Plätze				Ortsbezirk	Stadtteil	Stadtbezirk	Stadtbezirks- vorsteher- bezirk	Schieds- amtsbezirk	Sozialrat- hausbezirk	Sozialbezirk	Polizeirevier	Postleitzahl- bereich
1824	Nordendstraße				3	Nordend-West	212	3.17	3	A1	12	3	60318
1825	Nordheimstraße				5	Sachsenhausen-Nord	322	5.33	5A	A6	21	8	60596
1821	Nördlinger Weg				6	Zeilsheim	611	6.49	6B	A7	56	17	65931
3721	Nordpark				10	Bonames	491	10.70	10	A2	45	14	60437
3086	Nordpassage				5	Flughafen	329	5.34	5A	A6	23	19	60549
2902	Nordring				16	Bergen-Enkheim	680	16.83	16	A1	64	18	60388
1826	Nürnbergstraße				6	Schwanheim	531	6.38	6A	A6	50	10	60529
1827	Nußbaumplatz				4	Bornheim	272	4.22	4	A1	18	6	60385
1828	Nußbaumstraße				4	Bornheim	272	4.22	4	A1	18	6	60385
1829	Nußgartenstraße				11	Seckbach	390	11.75	11	A1	31	6	60389
1830	Nußzeil												
	ungerade	13	bis	79	9	Eschersheim	451	9.65	9	B3	39	12	60433
	ungerade	87	bis	97	9	Eschersheim	452	9.66	9	B3	39	12	60433
	gerade	2	bis	54A	9	Eschersheim	451	9.65	9	B3	39	12	60433
	gerade	56	bis	98	9	Eschersheim	452	9.66	9	B3	39	12	60433

Straßenkennziffer	Namen der Straßen, Wege, Plätze				Ortsbezirk	Stadtteil	Stadtbezirk	Stadtbezirksvorsteherbezirk	Schiedsgerichtsbezirk	Sozialratshausbezirk	Sozialbezirk	Polizeirevier	Postleitzahlbereich
2660	Obere Burggasse				13	Nieder-Erlenbach	640	13.80	13	A2	59	14	60437
1831	Obere Kreuzäckerstraße				10	Preungesheim	470	10.73	10	B3	42	12	60435
3012	Obere Rützelstraße				6	Griesheim	541	6.39	6A	A3	52	17	65933
1832	Oberer Kalbacher Weg				10	Bonames	491	10.70	10	A2	45	14	60437
2745	Oberer Kirchwiesenweg				15	Nieder-Eschbach	670	15.82	15	A2	63	14	60437
1833	Oberer Ornberg				10	Frankfurter Berg	492	10.71	10	A2	46	14	60433
1834	Oberer Schafhofweg												
	ungerade	7	bis	65	5	Sachsenhausen-Süd	323	5.30	5A	A6	22	8	60598
	ungerade	69	bis	69A	5	Sachsenhausen-Süd	326	5.34	5A	A6	23	8	60598
	gerade				5	Sachsenhausen-Süd	323	5.30	5A	A6	22	8	60598
1835	Oberfeldstraße				8	Praunheim	426	8.62	7	A2	36	14	60439
1836	Oberhöchstädter Weg				7	Praunheim	422	7.59	7	A4	34	14	60488
1837	Oberlindau												
	ungerade	3	bis	29	2	Westend-Süd	110	2.10	2	A4	4	3	60323
	ungerade	51	bis	91	2	Westend-Süd	180	2.10	2	A4	4	3	60323
	ungerade	95	bis	119	2	Westend-Nord	191	2.09	2	B3	4	3	60322
	gerade	2	bis	20	2	Westend-Süd	110	2.10	2	A4	4	3	60323
	gerade	54	bis	84	2	Westend-Süd	180	2.10	2	A4	4	3	60323
	gerade	90	bis	112	2	Westend-Nord	191	2.09	2	B3	4	3	60322
1838	Obermainanlage				4	Ostend	140	4.26	4	A1	6	5	60314
1841	Obermainstraße				4	Ostend	140	4.26	4	A1	6	5	60314
1842	Obermühlgasse				8	Niederursel	481	8.63	8	A2	43	14	60439
1843	Obernhainer Straße				4	Bornheim	271	4.23	4	A1	15	6	60389
2941	Oberpfortenhof (Wohnplatz)				16	Bergen-Enkheim	680	16.83	16	A1	64	18	60388
1844	Oberräder Fußweg				5	Sachsenhausen-Nord	331	5.31	5A	A6	20	8	60599
3228	Oberräder Markt				5	Oberrad	380	5.28	5A	A6	30	8	60599
1845	Oberschelder Weg				8	Heddernheim	431	8.61	8	A2	37	14	60439
2975	Oberschweinstiegschneise				5	Sachsenhausen-Süd	323	5.30	5A	A6	22	8	60598
1847	Obertshäuser Weg				11	Fechenheim	520	11.78	11	A1	49	18	60386
1848	Oberurseler Weg				8	Niederursel	481	8.63	8	A2	43	14	60439
1849	Oberweg				3	Nordend-West	120	3.21	3	A1	5	3	60318
1850	Oberweid				6	Schwanheim	531	6.38	6A	A6	50	10	60529
1851	Oberwiesenstraße				10	Preungesheim	470	10.73	10	B3	42	12	60435
1852	Oberwiesenweg												
					10	Preungesheim	470	10.73	10	B3	42	14	60389
					10	Preungesheim	470	10.73	10	B3	42	14	60435
					10	Berkersheim	500	10.74	10	A2	47	14	60389
					10	Berkersheim	500	10.74	10	A2	47	14	60435
1854	Odenwaldstraße				5	Niederrad	371	5.35	5B	A6	28	10	60528
3357	Odina-Bott-Platz				2	Westend-Süd	180	2.10	2	A4	4	3	60323
1855	Odrellstraße				2	Bockenheim	163	2.15	2	A4	10	13	60486
1856	Oeder Weg												
	ungerade	1	bis	73	3	Nordend-West	120	3.21	3	A1	5	3	60318
	ungerade	75	bis	95	3	Nordend-West	201	3.21	3	B3	11	3	60318
	ungerade	101	bis	159	3	Nordend-West	203	3.16	3	B3	11	3	60318
	gerade	2	bis	72	3	Nordend-West	120	3.21	3	A1	5	3	60318
	gerade	74	bis	100	3	Nordend-West	201	3.21	3	B3	11	3	60318
	gerade	106	bis	164	3	Nordend-West	203	3.16	3	B3	11	3	60318
1857	Oelmühlgasse				7	Rödelheim	401	7.55	7	A4	32	11	60489

Alphabetisches Verzeichnis der Straßen, Wege, Plätze

0

Strassenkennziffer	Namen der Straßen, Wege, Plätze				Ortsbezirk	Stadtteil	Stadtbezirk	Stadtbezirksvorsteherbezirk	Schiedsgerichtsbezirk	Sozialratshausbezirk	Sozialbezirk	Polizeirevier	Postleitzahlbereich
1858	Oeserstraße												
	ungerade	1	bis	25	6	Nied	561	6.42	6A	A7	53	17	65934
	ungerade	31	bis	157	6	Nied	562	6.43	6A	A7	53	17	65934
	ungerade	181	bis	215	6	Griesheim	542	6.40	6A	A3	52	17	65934
	ungerade	219			2	Bockenheim	163	2.15	2	A4	10	13	65934
	gerade	2	bis	28A	6	Nied	561	6.42	6A	A7	53	17	65934
	gerade	30	bis	152	6	Nied	562	6.43	6A	A7	53	17	65934
	gerade	180	bis	210	6	Griesheim	542	6.40	6A	A3	52	17	65933
	gerade	220			2	Bockenheim	163	2.15	2	A4	10	13	65933
1859	Oestricher Weg				6	Schwanheim	531	6.38	6A	A6	50	10	60529
1860	Offenbacher Landstraße												
	ungerade	1	bis	231	5	Sachsenhausen-Nord	331	5.31	5A	A6	20	8	60599
	ungerade	233	bis	507	5	Oberrad	380	5.28	5A	A6	30	8	60599
	ungerade	535	bis	573	5	Oberrad	380	5.28	5A	A6	30		60599
	gerade	44	bis	224	5	Sachsenhausen-Süd	332	5.29	5A	A6	24	8	60599
	gerade	232	bis	482	5	Oberrad	380	5.28	5A	A6	30	8	60599
	gerade	500	bis	534	5	Sachsenhausen-Süd	332	5.29	5A	A6	24		60599
1861	Ohlengarten				7	Praunheim	425	7.60	7	A4	35	14	60488
1862	Ohmstraße				2	Bockenheim	342	2.14	2	A4	10	13	60486
1863	Okrifteler Straße				6	Sindlingen	601	6.47	6B	A7	55	17	65931
1864	Olbrichstraße				7	Praunheim	422	7.59	7	A4	34	14	60488
3065	Olof-Palme-Straße												
	ungerade	1	bis	9	8	Heddernheim	431	8.61	8	A2	37	14	60439
	ungerade	11	bis	37	8	Niederursel	483	8.63	8	A2	43	14	60439
1865	Opernplatz												
	ungerade				1	Innenstadt	050	1.02	1	A1	1	1	60313
	gerade	2			1	Innenstadt	050	1.02	1	A1	1	1	60311
	gerade	4	bis	16	1	Innenstadt	050	1.02	1	A1	1	1	60313
1866	Oppauer Weg				6	Zeilsheim	611	6.49	6B	A7	56	17	65931
1867	Oppenheimer Landstraße												
	ungerade	1	bis	19	5	Sachsenhausen-Nord	324	5.32	5A	A6	21	8	60594
	ungerade	27	bis	73	5	Sachsenhausen-Nord	321	5.32	5A	A6	21	8	60596
	ungerade	77	bis	79	5	Sachsenhausen-Nord	321	5.32	5A	A6	21	8	60598
	ungerade	81	bis	91	5	Sachsenhausen-Nord	321	5.32	5A	A6	21	8	60596
	ungerade	95	bis	97	5	Sachsenhausen-Süd	323	5.30	5A	A6	22	8	60598
	gerade	4	bis	22	5	Sachsenhausen-Nord	324	5.32	5A	A6	21	8	60594
	gerade	34	bis	76	5	Sachsenhausen-Nord	321	5.32	5A	A6	21	8	60596
	gerade	82	bis	92	5	Sachsenhausen-Nord	322	5.33	5A	A6	21	8	60596
	gerade	102	bis	104	5	Sachsenhausen-Süd	323	5.30	5A	A6	22	8	60598
1868	Oppenheimer Platz				5	Sachsenhausen-Nord	324	5.32	5A	A6	21	8	60594
1869	Oppenheimer Straße												
	ungerade	5	bis	49	5	Sachsenhausen-Nord	300	5.31	5A	A6	20	8	60594
	ungerade	51	bis	55	5	Sachsenhausen-Nord	324	5.32	5A	A6	21	8	60594
	gerade	12	bis	38	5	Sachsenhausen-Nord	300	5.31	5A	A6	20	8	60594
	gerade	44	bis	50	5	Sachsenhausen-Nord	324	5.32	5A	A6	21	8	60594
1870	Oranienstraße				8	Heddernheim	431	8.61	8	A2	37	14	60439
1871	Orber Straße				11	Fechenheim	510	11.77	11	A1	48	18	60386
1872	Ortenberger Straße				4	Bornheim	281	4.24	4	A1	19	6	60385
1873	Orthstraße				4	Bornheim	281	4.24	4	A1	19	6	60385
2931	Oskar-Schindler-Straße				15	Nieder-Eschbach	670	15.82	15	A2	63	14	60437

Straßenkennziffer	Namen der Straßen, Wege, Plätze	Ortsbezirk	Stadtteil	Stadtbezirk	Stadtbezirksvorsteherbezirk	Schiedsgerichtsbezirk	Sozialratshausbezirk	Sozialbezirk	Polizeirevier	Postleitzahlbereich
1874	Oskar-Sommer-Straße	5	Sachsenhausen-Nord	322	5.33	5A	A6	21	8	60596
1875	Oskar-von-Miller-Straße	4	Ostend	140	4.26	4	A1	6	5	60314
3500	Osloer Straße	1	Gallus	161	1.06	1	A3	7	13	60327
2620	Ossietzkystraße	5	Sachsenhausen-Süd	323	5.30	5A	A6	22	8	60598
1876	Ostbahnhofstraße	4	Ostend	261	4.27	4	A1	6	5	60314
1877	Ostendstraße									
	ungerade 1 bis 53	4	Ostend	140	4.26	4	A1	6	5	60314
	ungerade 59 bis 83	4	Ostend	261	4.27	4	A1	6	5	60314
	gerade 12 bis 58	4	Ostend	140	4.26	4	A1	6	5	60314
	gerade 60 bis 88	4	Ostend	261	4.27	4	A1	6	5	60314
3652	Osthafenbrücke									
		4	Ostend	261	4.27	4	A1	6	5	60314
		5	Sachsenhausen-Nord	331	5.31	5A	A6	20	8	60594
		5	Sachsenhausen-Nord	331	5.31	5A	A6	20	8	60599
1878	Osthafenplatz	4	Ostend	261	4.27	4	A1	6	5	60314
3722	Ostpark									
		4	Ostend	261	4.27	4	A1	6	5	60385
		4	Ostend	261	4.27	4	A1	6	5	60386
1879	Ostparkstraße									
	ungerade	4	Ostend	252	4.25	4	A1	16	5	60385
	gerade	4	Ostend	261	4.27	4	A1	6	5	60385
2903	Ostpreußenstraße	16	Bergen-Enkheim	680	16.83	16	A1	64	18	60388
1880	Oswaltstraße	8	Niederursel	481	8.63	8	A2	43	14	60439
3623	Otilie-Wildermuth-Weg	12	Kalbach-Riedberg	651	12.79	12	A2	61	14	60438
2833	Otto-Brenner-Straße	6	Sossenheim	632	6.54	6C	A7	58	17	65936
1881	Otto-Ernst-Weg	6	Unterliederbach	621	6.51	6C	A7	57	17	65929
1882	Otto-Fleck-Schneise	5	Sachsenhausen-Süd	325	5.34	5A	A6	23	10	60528
1208	Otto-Hahn-Platz	5	Sachsenhausen-Nord	322	5.33	5A	A6	21	8	60596
3592	Otto-Horn-Straße	6	Schwanheim	531	6.38	6A	A6	50	10	65929
1883	Otto-Loewe-Straße	2	Bockenheim	350	2.13	2	A4	25	13	60486
3587	Otto-Meißner-Straße	4	Ostend	261	4.27	4	A1	6	5	60314
3559	Otto-Schott-Straße	12	Kalbach-Riedberg	651	12.79	12	A2	61	14	60438
1884	Ottostraße	1	Gallus	152	1.06	1	A3	7	4	60329
1885	Otzbergstraße	5	Niederrad	371	5.35	5B	A6	28	10	60528
1886	Overbergstraße	6	Sossenheim	632	6.54	6C	A7	58	17	65936

Alphabetisches Verzeichnis der Straßen, Wege, Plätze

P

Strassenkennziffer	Namen der Straßen, Wege, Plätze				Ortsbezirk	Stadtteil	Stadtbezirk	Stadtbezirksvorsteherbezirk	Schiedsgerichtsbezirk	Sozialratshausbezirk	Sozialbezirk	Polizeirevier	Postleitzahlbereich
1887	Palleskestraße				6	Höchst	580	6.45	6C	A7	54	17	65929
1889	Palmengartenstraße				2	Westend-Süd	180	2.10	2	A4	4	3	60325
1890	Palmstraße				3	Nordend-Ost	130	3.20	3	A1	14	3	60316
1891	Paquetstraße				9	Ginnheim	441	9.67	9	A2	38	12	60431
1892	Paradiesgasse				5	Sachsenhausen-Nord	300	5.31	5A	A6	20	8	60594
3602	Pariser Straße												
	ungerade	1	bis	11	1	Gallus	162	1.07	1	A3	9	13	60486
	gerade	2	bis	18	1	Gallus	162	1.07	1	A3	9	13	60486
	gerade	42	bis	66	1	Gallus	165	1.08	1	A3	8	13	60486
3608	Parkanlage Römische Straße				12	Kalbach-Riedberg	651	12.79	12	A2	61	14	60438
1893	Parkstraße				2	Westend-Nord	191	2.09	2	B3	4	3	60322
1894	Parlamentsplatz				4	Ostend	252	4.25	4	A1	16	5	60385
1895	Parlamentsstraße				4	Ostend	252	4.25	4	A1	16	5	60385
1896	Parrotweg				2	Bockenheim	163	2.15	2	A4	10	13	60486
3434	Parsevalstraße				2	Bockenheim	163	2.15	2	A4	10	13	60486
1897	Passavantstraße				5	Sachsenhausen-Nord	322	5.33	5A	A6	21	8	60596
3528	Paul-Apel-Straße				12	Kalbach-Riedberg	651	12.79	12	A2	61	14	60438
3366	Paul-Arnberg-Platz				4	Ostend	140	4.26	4	A1	6	5	60314
1898	Paul-Bode-Straße				9	Eschersheim	452	9.66	9	B3	39	12	60433
1899	Paul-Ehrlich-Straße				5	Sachsenhausen-Nord	322	5.33	5A	A6	21	8	60596
3045	Paul-Gerhardt-Ring				5	Niederrad	372	5.36	5B	A6	28	10	60528
1900	Paul-Heyse-Straße				9	Ginnheim	441	9.67	9	A2	38	12	60431
3224	Paul-Hindemith-Anlage				3	Nordend-West	203	3.16	3	B3	11	3	60318
1902	Paul-Kirchhof-Platz				6	Sindlingen	602	6.48	6B	A7	55	17	65931
2951	Paul-Kornfeld-Weg				8	Niederursel	482	8.64	8	A2	44	14	60439
1903	Paul-Schwerin-Straße				6	Höchst	570	6.44	6C	A7	54	17	65929
3049	Paul-Tillich-Straße				5	Niederrad	372	5.36	5B	A6	28	10	60528
3301	Paul-Wempe-Allee				6	Höchst	570	6.44	6C	A7	54	17	65929
1901	Paulistraße				6	Höchst	591	6.46	6C	A7	54	17	65929
1904	Paulsplatz				1	Altstadt	010	1.01	1	A1	1	1	60311
1905	Pestalozziplatz				4	Bornheim	281	4.24	4	A1	19	6	60385
1906	Pestalozzistraße				4	Bornheim	281	4.24	4	A1	19	6	60385
3348	Peter-Behrens-Straße				4	Ostend	261	4.27	4	A1	6	5	60314
1907	Peter-Bied-Straße												
	ungerade	3	bis	41	6	Höchst	570	6.44	6C	A7	54	17	65929
	ungerade	43	bis	55	6	Unterliederbach	621	6.51	6C	A7	57	17	65929
	gerade				6	Unterliederbach	621	6.51	6C	A7	57	17	65929
1908	Peter-Böhler-Straße				9	Ginnheim	441	9.67	9	A2	38	12	60431
3541	Peter-Fischer-Allee				6	Höchst	570	6.44	6C	A7	54	17	65929
2624	Peter-Henlein-Straße				10	Eckenheim	461	10.72	10	B3	40	12	60435
1910	Peter-Zenger-Straße				7	Hausen	410	7.58	7	A4	26	11	60488
1909	Petersstraße				1	Innenstadt	060	1.02	1	A1	1	1	60313
1911	Petterweilstraße												
	ungerade	1	bis	57	4	Bornheim	240	4.23	4	A1	15	6	60385
	ungerade	63	bis	71	4	Bornheim	271	4.23	4	A1	15	6	60385
	gerade	2	bis	48	4	Bornheim	240	4.23	4	A1	15	6	60385
	gerade	58	bis	68	4	Bornheim	271	4.23	4	A1	15	6	60385
3376	Petunienweg				10	Frankfurter Berg	492	10.71	10	A2	46	14	60433
1912	Pfadfinderweg				2	Westend-Nord	192	2.09	2	B3	4	12	60320

Straßenkennziffer	Namen der Straßen, Wege, Plätze				Ortsbezirk	Stadtteil	Stadtbezirk	Stadtbezirksvorsteherbezirk	Schiedsgerichtsbezirk	Sozialratshausbezirk	Sozialbezirk	Polizeirevier	Postleitzahlbereich
1914	Pffafenwiese												
	ungerade	1	bis	103	6	Zeilsheim	612	6.50	6B	A7	56	17	65931
	ungerade	111	bis	135	6	Zeilsheim	604	6.49	6B	A7	56	17	65931
	ungerade	301			6	Unterliederbach	623	6.51	6C	A7	57	17	65929
	gerade	2	bis	56	6	Zeilsheim	611	6.49	6B	A7	56	17	65931
	gerade	58	bis	140	6	Zeilsheim	604	6.49	6B	A7	56	17	65931
	gerade	300	bis	320	6	Zeilsheim	604	6.49	6B	A7	56	17	65929
1913	Pfälzer Straße				6	Unterliederbach	621	6.51	6C	A7	57	17	65929
1915	Pfanmüllerstraße				7	Hausen	410	7.58	7	A4	26	11	60488
3213	Pfarrer-Perabo-Platz				1	Gallus	153	1.05	1	A3	7	4	60326
1916	Pfarrgäßchen				10	Bonames	491	10.70	10	A2	45	14	60437
1917	Pfeiferstraße				9	Ginnheim	441	9.67	9	A2	38	12	60431
1918	Pferdskopfweg				6	Zeilsheim	612	6.50	6B	A7	56	17	65931
1919	Pfungstbornstraße				6	Sindlingen	601	6.47	6B	A7	55	17	65931
1920	Pfungstbrunnenstraße				2	Bockenheim	342	2.14	2	A4	10	13	60486
1921	Pfungstweidstraße				4	Ostend	140	4.26	4	A1	6	5	60316
1922	Pflugspfad				6	Zeilsheim	612	6.50	6B	A7	56	17	65931
1923	Pflugstraße				9	Ginnheim	441	9.67	9	A2	38	12	60431
1924	Pfortengartenweg				6	Zeilsheim	612	6.50	6B	A7	56	17	65931
1925	Pfortenstraße												
	ungerade				11	Fechenheim	520	11.78	11	A1	49	18	60386
	gerade	4	bis	44	11	Fechenheim	520	11.78	11	A1	49	18	60386
	gerade	72			11	Fechenheim	510	11.77	11	A1	48	18	60386
1926	Pforzheimer Straße				1	Gutleutviertel	151	1.04	1	A3	2	4	60329
1927	Pfungststraße				4	Ostend	251	4.25	4	A1	16	5	60314
1928	Philipp-Fleck-Straße				2	Bockenheim	163	2.15	2	A4	10	13	60486
3584	Philipp-Holzmann-Weg				4	Ostend	261	4.27	4	A1	6	5	60314
2904	Philipp-Puth-Straße				16	Bergen-Enkheim	680	16.83	16	A1	64	18	60388
1929	Philipp-Reis-Straße				2	Bockenheim	163	2.15	2	A4	10	13	60486
2726	Philipp-Schnell-Straße				14	Harheim	660	14.81	14	A2	62	14	60437
3756	Philippine-Schulz-Weg				5	Oberrad	380	5.28	5A	A6	30	8	60599
1930	Philipplsruher Straße												
	ungerade				4	Ostend	261	4.27	4	A1	6	5	60314
	gerade				4	Ostend	251	4.25	4	A1	16	5	60314
1931	Philosophenweg				6	Unterliederbach	621	6.51	6C	A7	57	17	65929
3209	Pirmasenser Straße				6	Schwanheim	531	6.38	6A	A6	50	10	60529
3327	Pissarroweg				12	Kalbach-Riedberg	651	12.79	12	A2	61	14	60438
1932	Platanenstraße				6	Griesheim	552	6.41	6A	A3	52	17	65933
1933	Platenstraße												
	ungerade	1	bis	11	2	Westend-Nord	192	2.09	2	B3	4	12	60320
	ungerade	31	bis	71	9	Dornbusch	442	9.68	9	B3	38	12	60320
	ungerade	73	bis	79Z	9	Dornbusch	442	9.68	9	B3	38	12	60431
	ungerade	99	bis	137	9	Ginnheim	441	9.67	9	A2	38	12	60431
	gerade	4	bis	6	2	Westend-Nord	192	2.09	2	B3	4	12	60320
	gerade	30	bis	46	9	Dornbusch	442	9.68	9	B3	38	12	60320
	gerade	48	bis	64	9	Dornbusch	442	9.68	9	B3	38	12	60431
	gerade	80	bis	86	9	Ginnheim	441	9.67	9	A2	38	12	60431
3227	Platz der Einheit				1	Gallus	161	1.06	1	A3	7	13	60327
1934	Platz der Republik				2	Westend-Süd	100	2.11	2	A4	3	13	60325
3744	Platz der vergessenen Kinder				5	Sachsenhausen-Nord	321	5.32	5A	A6	21	8	60596

P

Straßen- kennziffer	Namen der Straßen, Wege, Plätze				Ortsbezirk	Stadtteil	Stadtbezirk	Stadtbezirks- vorsteher- bezirk	Schieds- amtsbezirk	Sozialrat- hausbezirk	Sozialbezirk	Polizei- revier	Postleitzahl- bereich
1935	Plessengasse				11	Fechenheim	510	11.77	11	A1	48	18	60386
1936	Plieningerstraße				2	Westend-Nord	192	2.09	2	B3	4	12	60320
3321	Polizeimeister-Kaspar-Straße				3	Nordend-West	202	3.16	3	B3	11	12	60320
2661	Pommernstraße				13	Nieder-Erlenbach	640	13.80	13	A2	59	14	60437
1938	Porthstraße				10	Eckenheim	461	10.72	10	B3	40	12	60435
1939	Porzellanhofstraße				1	Innenstadt	070	1.01	1	A1	1	1	60313
1940	Poststraße				1	Gallus	152	1.06	1	A3	7	4	60329
1941	Prächterstraße				9	Ginnheim	441	9.67	9	A2	38	12	60431
2777	Prager Straße				15	Nieder-Eschbach	670	15.82	15	A2	63	14	60437
1942	Prämäckerweg				10	Frankfurter Berg	492	10.71	10	A2	46	14	60433
3040	Praunheimer Brücke												
					7	Praunheim	424	7.60	7	A4	35	14	60488
					7	Praunheim	425	7.60	7	A4	35	14	60488
1944	Praunheimer Hohl												
	ungerade	1	bis	3	7	Praunheim	423	7.59	7	A4	34	14	60488
	ungerade	9			7	Praunheim	422	7.59	7	A4	34	14	60488
	gerade				7	Praunheim	422	7.59	7	A4	34	14	60488
1945	Praunheimer Landstraße												
	ungerade	3	bis	109	7	Hausen	410	7.58	7	A4	26	11	60488
	ungerade	115	bis	233	7	Praunheim	424	7.60	7	A4	35	14	60488
	gerade	2	bis	78	7	Hausen	410	7.58	7	A4	26	11	60488
	gerade	94	bis	112	7	Praunheim	424	7.60	7	A4	35	11	60488
	gerade	114	bis	228	7	Praunheim	424	7.60	7	A4	35	14	60488
2591	Praunheimer Steg				8	Heddernheim	432	8.62	8	A2	36	14	60439
1946	Praunheimer Weg												
	ungerade	1			8	Niederursel	481	8.63	8	A2	43	14	60439
	ungerade	3	bis	169	8	Niederursel	482	8.64	8	A2	44	14	60439
	gerade	2	bis	126	8	Niederursel	481	8.63	8	A2	43	14	60439
	gerade	134	bis	160	8	Praunheim	426	8.62	7	A2	36	14	60439
	gerade	162			7	Praunheim	425	7.60	7	A4	35	14	60439
1947	Preungesheimer Straße				4	Bornheim	272	4.22	4	A1	18	6	60389
1948	Prießnitzstraße				7	Rödelheim	401	7.55	7	A4	32	11	60489
1949	Prieststraße				9	Dornbusch	463	9.69	9	B3	41	12	60320
3219	Propst-Goebels-Weg				11	Seckbach	390	11.75	11	A1	31	6	60389
3322	Prozessionsweg				12	Kalbach-Riedberg	651	12.79	12	A2	61	14	60438
1950	Pützerstraße				7	Praunheim	422	7.59	7	A4	34	14	60488

Straßenkennziffer	Namen der Straßen, Wege, Plätze	Ortsbezirk	Stadtteil	Stadtbezirk	Stadtbezirksvorsteherbezirk	Schiedsgerichtsbezirk	Sozialratshausbezirk	Sozialbezirk	Polizeirevier	Postleitzahlbereich
1951	Quäkerplatz	1	Gallus	162	1.07	1	A3	9	4	60326
2727	Quellenstraße	14	Harheim	660	14.81	14	A2	62	14	60437
1952	Querstraße	3	Nordend-West	120	3.21	3	A1	5	3	60322
1953	Quirinsstraße	5	Sachsenhausen-Süd	332	5.29	5A	A6	24	8	60599

Q

Alphabetisches Verzeichnis der Straßen, Wege, Plätze

R

Straßenkennziffer	Namen der Straßen, Wege, Plätze				Ortsbezirk	Stadtteil	Stadtbezirk	Stadtbezirksvorsteherbezirk	Schiedsgerichtsbezirk	Sozialratshausbezirk	Sozialbezirk	Polizeirevier	Postleitzahlbereich
1954	Raabestraße				9	Dornbusch	442	9.68	9	B3	38	12	60431
1955	Rabenkopfweg				6	Zeilsheim	604	6.49	6B	A7	56	17	65931
1956	Radilostraße				7	Rödelheim	402	7.56	7	A4	33	11	60489
1957	Rahmhofstraße				1	Innenstadt	050	1.02	1	A1	1	1	60313
1958	Raiffeisenstraße				11	Riederwald	262	11.76	11	A1	17	18	60386
1959	Raimundstraße												
	ungerade	1	bis	45	9	Ginnheim	441	9.67	9	A2	38	12	60431
	ungerade	101	bis	159	9	Dornbusch	442	9.68	9	B3	38	12	60320
	gerade	4	bis	72	9	Ginnheim	441	9.67	9	A2	38	12	60431
	gerade	90	bis	164	9	Dornbusch	442	9.68	9	B3	38	12	60320
2905	Rangenbergstraße				16	Bergen-Enkheim	680	16.83	16	A1	64	18	60388
1960	Ranzengasse				6	Sindlingen	601	6.47	6B	A7	55	17	65931
1961	Rappstraße				3	Nordend-West	120	3.21	3	A1	5	3	60318
1962	Rasselweg				6	Zeilsheim	612	6.50	6B	A7	56	17	65931
1963	Rat-Beil-Straße												
	ungerade				3	Nordend-West	212	3.17	3	A1	12	3	60318
	gerade				3	Nordend-West	213	3.17	3	A1	12	12	60318
1964	Rathausgasse				11	Seckbach	390	11.75	11	A1	31	6	60389
1965	Rathenauplatz				1	Innenstadt	050	1.02	1	A1	1	1	60313
1966	Ratsweg												
	ungerade				4	Bornheim	282	4.24	4	A1	19	5	60385
	gerade	10			11	Riederwald	262	11.76	11	A1	17	18	60386
	gerade	12	bis	14	4	Bornheim	281	4.24	4	A1	19	6	60386
1967	Ratswegbrücke												
					4	Ostend	261	4.27	4	A1	6	5	60314
					4	Ostend	261	4.27	4	A1	6	5	60385
					4	Ostend	261	4.27	4	A1	6	5	60386
1968	Rauenthaler Weg				6	Schwanheim	531	6.38	6A	A6	50	10	60529
1969	Raugasse				6	Höchst	591	6.46	6C	A7	54	17	65929
1970	Rauschenbachstraße				10	Bonames	491	10.70	10	A2	45	14	60437
1971	Rauschenberger Straße												
	ungerade				9	Eschersheim	452	9.66	9	B3	39	12	60433
	gerade				9	Dornbusch	462	9.69	9	B3	41	12	60433
1972	Ravensteinstraße				4	Ostend	252	4.25	4	A1	16	5	60385
1973	Rebenstraße				5	Oberrad	380	5.28	5A	A6	30	8	60599
1974	Rebgärten				9	Ginnheim	441	9.67	9	A2	38	12	60431
1975	Rebhuhnstraße				6	Griesheim	552	6.41	6A	A3	52	17	65933
1978	Rebstöcker Straße												
	ungerade	29	bis	39	1	Gallus	153	1.05	1	A3	7	4	60326
	ungerade	49A	bis	49E	1	Gallus	154	1.05	1	A3	8	4	60326
	ungerade	55	bis	59	1	Gallus	153	1.05	1	A3	7	4	60326
	ungerade	61	bis	127	1	Gallus	165	1.08	1	A3	8	4	60326
	gerade	8	bis	20	1	Gallus	153	1.05	1	A3	7	4	60326
	gerade	60	bis	80	1	Gallus	165	1.08	1	A3	8	4	60326
1979	Rebstöcker Weg				7	Rödelheim	401	7.55	7	A4	32	11	60489
1977	Rebstockpark				2	Bockenheim	163	2.15	2	A4	10	13	60486
1980	Rechneigrabenstraße				1	Innenstadt	080	1.01	1	A1	1	1	60311
2728	Reginastraße				14	Harheim	660	14.81	14	A2	62	14	60437
1981	Rehstraße				6	Griesheim	552	6.41	6A	A3	52	17	65933
3806	Reich-Ranicki-Platz				9	Dornbusch	462	9.69	9	B3	41	12	60320

Straßenkennziffer	Namen der Straßen, Wege, Plätze				Ortsbezirk	Stadtteil	Stadtbezirk	Stadtbezirksvorsteherbezirk	Schiedsgerichtsbezirk	Sozialratshausbezirk	Sozialbezirk	Polizeirevier	Postleitzahlbereich
1982	Reichelstraße				9	Ginnheim	441	9.67	9	A2	38	12	60431
1983	Reichenbacher Weg				7	Rödelheim	401	7.55	7	A4	32	11	60489
1984	Reichsburgstraße				7	Rödelheim	402	7.56	7	A4	33	11	60489
1985	Reichsforststraße				5	Niederrad	372	5.36	5B	A6	28	10	60528
1986	Reifenberger Straße												
	ungerade	11	bis	61	7	Rödelheim	401	7.55	7	A4	32	11	60489
	ungerade	71	bis	75	7	Praunheim	423	7.59	7	A4	34	11	60488
	gerade				7	Rödelheim	401	7.55	7	A4	32	11	60489
1987	Reinborner Weg				7	Rödelheim	401	7.55	7	A4	32	11	60489
1988	Reineckstraße				1	Altstadt	010	1.01	1	A1	1	1	60313
1989	Reinganumstraße				4	Ostend	252	4.25	4	A1	16	5	60385
1990	Reinhardstraße				9	Dornbusch	462	9.69	9	B3	41	12	60433
3508	Reiterhof Schlockerwiesen (Wohnplatz)				10	Berkersheim	500	10.74	10	A2	47	14	60435
1991	Rembrandtstraße				5	Sachsenhausen-Nord	322	5.33	5A	A6	21	8	60596
1992	Rendeler Straße												
	ungerade				4	Bornheim	272	4.22	4	A1	18	6	60385
	gerade				4	Bornheim	271	4.23	4	A1	15	6	60385
3382	Renettenstraße				10	Preungesheim	470	10.73	10	B3	42	12	60435
3764	Rennbahnpark				5	Sachsenhausen-Süd	325	5.34	5A	A6	23	10	60528
1994	Rennbahnstraße												
	ungerade				5	Sachsenhausen-Süd	325	5.34	5A	A6	23	10	60528
	gerade	2			5	Niederrad	371	5.35	5B	A6	28	10	60528
	gerade	2A			5	Sachsenhausen-Süd	325	5.34	5A	A6	23	10	60528
	gerade	4	bis	32	5	Niederrad	371	5.35	5B	A6	28	10	60528
	gerade	36	bis	74	5	Niederrad	372	5.36	5B	A6	28	10	60528
1995	Renneroder Straße				6	Sossenheim	631	6.53	6C	A7	58	17	65936
1997	Rennsteig				6	Unterliederbach	621	6.51	6C	A7	57	17	65929
3323	Renoirallee				12	Kalbach-Riedberg	651	12.79	12	A2	61	14	60438
1998	Rethelstraße				5	Sachsenhausen-Nord	322	5.33	5A	A6	21	8	60596
1999	Reuterweg												
	ungerade	47	bis	69	2	Westend-Süd	180	2.10	2	A4	4	3	60323
	ungerade	71	bis	91	2	Westend-Nord	191	2.09	2	B3	4	3	60323
	gerade	16	bis	68	2	Westend-Süd	110	2.10	2	A4	4	3	60323
	gerade	74	bis	104	2	Westend-Nord	191	2.09	2	B3	4	3	60323
2000	Reversbrunnenweg				5	Sachsenhausen-Süd	332	5.29	5A	A6	24	8	60599
2001	Rhaban-Fröhlich-Straße												
	ungerade				9	Eschersheim	451	9.65	9	B3	39	12	60433
	gerade				9	Eschersheim	452	9.66	9	B3	39	12	60433
2002	Rheinlandstraße												
	ungerade	3	bis	53	6	Schwanheim	532	6.37	6A	A6	51	10	60529
	ungerade	131	bis	133	6	Schwanheim	531	6.38	6A	A6	50	10	60529
	gerade				6	Schwanheim	531	6.38	6A	A6	50	10	60529
2003	Rheinstraße												
	ungerade	1	bis	15	2	Westend-Süd	100	2.11	2	A4	3	13	60325
	ungerade	17	bis	31	2	Westend-Süd	170	2.11	2	A4	3	13	60325
	gerade	4	bis	16	2	Westend-Süd	100	2.11	2	A4	3	13	60325
	gerade	16A	bis	24	2	Westend-Süd	170	2.11	2	A4	3	13	60325
2005	Rhonestraße				5	Niederrad	373	5.36	5B	A6	29	10	60528

Alphabetisches Verzeichnis der Straßen, Wege, Plätze

R

Strassenkennziffer	Namen der Straßen, Wege, Plätze				Ortsbezirk	Stadtteil	Stadtbezirk	Stadtbezirksvorsteherbezirk	Schiedsgerichtsbezirk	Sozialratshausbezirk	Sozialbezirk	Polizeirevier	Postleitzahlbereich
2004	Rhönstraße												
	ungerade	51	bis	55	4	Ostend	251	4.25	4	A1	16	5	60316
	ungerade	77	bis	139	4	Ostend	252	4.25	4	A1	16	5	60385
	gerade	2	bis	44	4	Ostend	251	4.25	4	A1	16	5	60316
	gerade	62	bis	98	4	Ostend	252	4.25	4	A1	16	5	60385
3582	Ribisweg				10	Berkersheim	500	10.74	10	A2	47	14	60435
2006	Ricarda-Huch-Straße												
	ungerade				9	Ginnheim	441	9.67	9	A2	38	12	60431
	gerade	2	bis	6	9	Dornbusch	442	9.68	9	B3	38	12	60431
	gerade	8	bis	24	9	Ginnheim	441	9.67	9	A2	38	12	60431
2007	Richard-Biringer-Weg				6	Untertliederbach	621	6.51	6C	A7	57	17	65929
3537	Richard-Breitenfeld-Straße				12	Kalbach-Riedberg	651	12.79	12	A2	61	14	60438
3590	Richard-Herrmann-Platz				4	Bornheim	281	4.24	4	A1	19	6	60386
2008	Richard-Strauss-Allee				5	Sachsenhausen-Süd	325	5.34	5A	A6	23	10	60598
2009	Richard-Wagner-Straße				3	Nordend-West	212	3.17	3	A1	12	3	60318
2010	Richard-Weidlich-Platz				6	Sindlingen	602	6.48	6B	A7	55	17	65931
3619	Ricky-Adler-Straße				12	Kalbach-Riedberg	651	12.79	12	A2	61	14	60438
3395	Riedbergallee												
	ungerade				12	Kalbach-Riedberg	651	12.79	12	A2	61	14	60438
	gerade	4	bis	34	8	Niederursel	484	8.63	8	A2	43	14	60438
	gerade	36	bis	56	12	Kalbach-Riedberg	651	12.79	12	A2	61	14	60438
3545	Riedbergplatz				12	Kalbach-Riedberg	651	12.79	12	A2	61	14	60438
2011	Riederhofstraße				4	Ostend	261	4.27	4	A1	6	5	60314
2012	Riederspießstraße				11	Riederwald	262	11.76	11	A1	17	18	60386
2729	Riedhalsstraße				14	Harheim	660	14.81	14	A2	62	14	60437
2014	Riedhofweg				5	Sachsenhausen-Nord	322	5.33	5A	A6	21	8	60596
2015	Riedrain				6	Sossenheim	632	6.54	6C	A7	58	17	65936
2906	Riedstraße				16	Bergen-Enkheim	680	16.83	16	A1	64	18	60388
2778	Rilkestraße				15	Nieder-Eschbach	670	15.82	15	A2	63	14	60437
3555	Ringelnatzgässchen				9	Dornbusch	442	9.68	9	B3	38	12	60431
2017	Ringelstraße												
	ungerade	1	bis	23	4	Bornheim	282	4.24	4	A1	19	5	60385
	ungerade	41	bis	57	4	Bornheim	281	4.24	4	A1	19	6	60385
	gerade	2	bis	34	4	Bornheim	282	4.24	4	A1	19	5	60385
	gerade	40	bis	54	4	Bornheim	281	4.24	4	A1	19	6	60385
2018	Risselsteinweg				6	Zeilsheim	604	6.49	6B	A7	56	17	65931
3738	Rita-Maiburg-Straße				5	Flughafen	327	5.34	5A	A6	23	19	60549
3785	Ritterspornring				10	Frankfurter Berg	492	10.71	10	A2	46	14	60433
2019	Robert-Blum-Straße				4	Ostend	252	4.25	4	A1	16	5	60385
2020	Robert-Bosch-Straße				11	Fechenheim	520	11.78	11	A1	49	18	60386
2021	Robert-Bunsen-Straße				6	Höchst	580	6.45	6C	A7	54	17	65929
2634	Robert-Dißmann-Straße				6	Sossenheim	632	6.54	6C	A7	58	17	65936
3518	Robert-Gernhardt-Brücke												
					10	Bonames	491	10.70	10	A2	45	14	60437
					10	Frankfurter Berg	492	10.71	10	A2	46	14	60433
					10	Frankfurter Berg	492	10.71	10	A2	46	14	60437
					12	Kalbach-Riedberg	650	12.79	12	A2	60	14	60437
3574	Robert-Koch-Allee				12	Kalbach-Riedberg	651	12.79	12	A2	61	14	60438

Straßenkennziffer	Namen der Straßen, Wege, Plätze				Ortsbezirk	Stadtteil	Stadtbezirk	Stadtbezirksvorsteherbezirk	Schiedsgerichtsbezirk	Sozialrat- hausbezirk	Sozialbezirk	Polizeirevier	Postleitzahlbereich
2022	Robert-Mayer-Straße												
	ungerade	11	bis	15	2	Westend-Süd	170	2.11	2	A4	3	13	60325
	ungerade	17	bis	63	2	Bockenheim	341	2.13	2	A4	25	13	60486
	gerade	2	bis	10	2	Westend-Süd	170	2.11	2	A4	3	13	60325
	gerade	18	bis	58	2	Bockenheim	341	2.13	2	A4	25	13	60486
3595	Robert-Schnitzer-Straße				6	Schwanheim	531	6.38	6A	A6	50	10	65929
2023	Rodbertusstraße				11	Riederwald	262	11.76	11	A1	17	18	60386
2025	Rödelheimer Bahnweg				7	Rödelheim	402	7.56	7	A4	33	11	60489
2026	Rödelheimer Landstraße												
	ungerade	1	bis	85	7	Bockenheim	343	7.57	2	A4	26	11	60487
	ungerade	93	bis	149	7	Rödelheim	401	7.55	7	A4	32	11	60489
	gerade	4	bis	134	7	Bockenheim	343	7.57	2	A4	26	11	60487
	gerade	146	bis	208	7	Rödelheim	401	7.55	7	A4	32	11	60489
2027	Rödelheimer Parkweg				7	Rödelheim	401	7.55	7	A4	32	11	60489
2028	Rödelheimer Straße												
	ungerade				2	Bockenheim	350	2.13	2	A4	25	13	60487
	gerade	2	bis	14	2	Bockenheim	362	2.12	2	A4	27	13	60487
	gerade	32	bis	38	2	Bockenheim	350	2.13	2	A4	25	13	60487
2029	Röderbergweg												
	ungerade	9	bis	91	4	Ostend	251	4.25	4	A1	16	5	60314
	ungerade	121	bis	259	4	Ostend	252	4.25	4	A1	16	5	60385
	gerade	4	bis	44	4	Ostend	261	4.27	4	A1	6	5	60314
	gerade	60	bis	96	4	Ostend	251	4.25	4	A1	16	5	60314
	gerade	104	bis	270	4	Ostend	252	4.25	4	A1	16	5	60385
2030	Röderichstraße				7	Rödelheim	402	7.56	7	A4	33	11	60489
2024	Rodheimer Straße				4	Bornheim	271	4.23	4	A1	15	6	60385
2032	Roggengasse				6	Unterliederbach	621	6.51	6C	A7	57	17	65929
2033	Rohlederstraße				10	Eckenheim	461	10.72	10	B3	40	12	60435
2034	Rohmerplatz				2	Bockenheim	350	2.13	2	A4	25	13	60486
2035	Rohmerstraße				2	Bockenheim	350	2.13	2	A4	25	13	60486
2036	Rohrbachstraße												
	ungerade	3	bis	37	3	Nordend-Ost	222	3.18	3	A1	13	6	60389
	ungerade	41	bis	59	3	Nordend-Ost	221	3.19	3	A1	13	3	60389
	gerade	4	bis	44	3	Nordend-Ost	222	3.18	3	A1	13	6	60389
	gerade	48	bis	68	3	Nordend-Ost	221	3.19	3	A1	13	3	60389
2907	Röhrborngasse				16	Bergen-Enkheim	680	16.83	16	A1	64	18	60388
2037	Rombergstraße				6	Zeilsheim	612	6.50	6B	A7	56	17	65931
2031	Römerberg				1	Altstadt	010	1.01	1	A1	1	1	60311
3497	Römerbrücke												
					8	Heddernheim	432	8.62	8	A2	36	14	60439
					9	Ginnheim	441	9.67	9	A2	38	12	60431
					9	Ginnheim	441	9.67	9	A2	38	12	60439
					9	Ginnheim	441	9.67	9	A2	38	14	60439
2590	Römerstadtsteg				8	Heddernheim	432	8.62	8	A2	36	14	60439
3603	Römischer Ring				1	Gallus	162	1.07	1	A3	9	13	60486
2038	Romroder Straße				11	Seckbach	390	11.75	11	A1	31	6	60389
2039	Ronneburgstraße												
	ungerade				10	Eckenheim	461	10.72	10	B3	40	12	60435
	gerade	2	bis	8	10	Preungesheim	470	10.73	10	B3	42	12	60435
	gerade	12	bis	40	10	Eckenheim	461	10.72	10	B3	40	12	60435

Alphabetisches Verzeichnis der Straßen, Wege, Plätze

R

Strassenkennziffer	Namen der Straßen, Wege, Plätze	Ortsbezirk	Stadtteil	Stadtbezirk	Stadtbezirksvorsteherbezirk	Schiedsgerichtsbezirk	Sozialratshausbezirk	Sozialbezirk	Polizeirevier	Postleitzahlbereich
2908	Röntgenstraße	16	Bergen-Enkheim	680	16.83	16	A1	64	18	60388
2630	Rosa-Luxemburg-Straße									
		2	Bockenheim	362	2.12	2	A4	27	3	60431
		2	Bockenheim	362	2.12	2	A4	27	3	60487
		2	Bockenheim	362	2.12	2	A4	27	12	60431
		2	Bockenheim	362	2.12	2	A4	27	12	60487
		8	Heddernheim	431	8.61	8	A2	37	14	60439
		8	Heddernheim	432	8.62	8	A2	36	14	60439
		9	Ginnheim	441	9.67	9	A2	38	12	60431
		9	Ginnheim	441	9.67	9	A2	38	12	60439
		9	Ginnheim	441	9.67	9	A2	38	14	60431
		9	Ginnheim	441	9.67	9	A2	38	14	60439
		9	Dornbusch	442	9.68	9	B3	38	12	60431
		8	Niederursel	481	8.63	8	A2	43	14	60438
		8	Niederursel	481	8.63	8	A2	43	14	60439
		8	Niederursel	482	8.64	8	A2	44	14	60438
		8	Niederursel	482	8.64	8	A2	44	14	60439
		8	Niederursel	483	8.63	8	A2	43	14	60438
		8	Niederursel	483	8.63	8	A2	43	14	60439
		8	Niederursel	484	8.63	8	A2	43	14	60438
		8	Niederursel	484	8.63	8	A2	43	14	60439
3491	Rosa-Marx-Weg	4	Ostend	140	4.26	4	A1	6	5	60314
2040	Roscherstraße	11	Riederwald	262	11.76	11	A1	17	18	60386
3220	Rose-Schlösinger-Anlage	4	Bornheim	281	4.24	4	A1	19	6	60385
2041	Roseggerstraße	9	Dornbusch	442	9.68	9	B3	38	12	60320
2042	Rosenbergerstraße	1	Innenstadt	060	1.02	1	A1	1	1	60313
2582	Rosenhof (Wohnplatz)	6	Sossenheim	632	6.54	6C	A7	58	17	65936
2043	Roßbachstraße	7	Hausen	410	7.58	7	A4	26	11	60488
2044	Roßdorfer Straße	4	Bornheim	282	4.24	4	A1	19	5	60385
2045	Rossertstraße	2	Westend-Süd	180	2.10	2	A4	4	3	60323
2046	Rossittener Straße	7	Bockenheim	343	7.57	2	A4	26	11	60487
2047	Roßkopfstraße	8	Niederursel	481	8.63	8	A2	43	14	60439
2048	Roßmarkt									
	ungerade	1	Innenstadt	040	1.03	1	A1	1	1	60311
	gerade 10 bis 12	1	Innenstadt	050	1.02	1	A1	1	1	60311
	gerade 12A	1	Innenstadt	040	1.03	1	A1	1	1	60311
	gerade 14	1	Innenstadt	050	1.02	1	A1	1	1	60311
	gerade 18	1	Innenstadt	040	1.03	1	A1	1	1	60311
2049	Rostocker Straße	2	Westend-Nord	191	2.09	2	B3	4	3	60323
2050	Rotdornweg	10	Frankfurter Berg	492	10.71	10	A2	46	14	60433
2051	Rote-Kreuz-Weg	5	Sachsenhausen-Süd	332	5.29	5A	A6	24	8	60599
3222	Rotenbuschweg	11	Seckbach	390	11.75	11	A1	31	18	60386
2054	Roter Weg	6	Sindlingen	601	6.47	6B	A7	55	17	65931
3422	Rotfeder Ring	1	Gutleutviertel	151	1.04	1	A3	2	4	60327
2055	Rothschildallee									
	ungerade	3	Nordend-Ost	221	3.19	3	A1	13	3	60389
	gerade 4	3	Nordend-Ost	222	3.18	3	A1	13	6	60389
	gerade 6 bis 52	3	Nordend-Ost	222	3.18	3	A1	13	3	60389
3723	Rothschildpark	2	Westend-Süd	110	2.10	2	A4	4	3	60323
2056	Rotkehlchenweg	6	Unterliederbach	621	6.51	6C	A7	57	17	65929

Straßen- kennziffer	Namen der Straßen, Wege, Plätze				Ortsbezirk	Stadtteil	Stadtbezirk	Stadtbezirks- vorsteher- bezirk	Schieds- amtsbezirk	Sozialrat- hausbezirk	Sozialbezirk	Polizei- revier	Postleitzahl- bereich
2057	Rotlintstraße												
	ungerade	3	bis	57	3	Nordend-Ost	221	3.19	3	A1	13	3	60316
	ungerade	65	bis	119	3	Nordend-Ost	222	3.18	3	A1	13	6	60389
	gerade	4	bis	76	3	Nordend-Ost	221	3.19	3	A1	13	3	60316
	gerade	80	bis	128	3	Nordend-Ost	222	3.18	3	A1	13	6	60389
2058	Rotteckstraße				3	Nordend-Ost	130	3.20	3	A1	5	3	60316
3059	Rottweiler Platz				1	Gutleutviertel	151	1.04	1	A3	2	4	60327
2060	Rottweiler Straße				1	Gutleutviertel	151	1.04	1	A3	2	4	60327
2061	Rubensstraße				5	Sachsenhausen-Nord	322	5.33	5A	A6	21	8	60596
2065	Rückertstraße				4	Ostend	140	4.26	4	A1	6	5	60314
3684	Rudolf-Amthauer-Straße				6	Höchst	592	6.46	6C	A7	54	17	65929
2779	Rudolf-Breitscheid-Straße				15	Nieder-Eschbach	670	15.82	15	A2	63	14	60437
2062	Rudolf-Hilferding-Straße				8	Niederursel	482	8.64	8	A2	44	14	60439
3232	Rudolf-Menzer-Anlage				5	Niederrad	372	5.36	5B	A6	28	10	60528
2063	Rudolf-Presber-Straße				9	Dornbusch	442	9.68	9	B3	38	12	60431
3270	Rudolf-Schäfer-Anlage				6	Höchst	591	6.46	6C	A7	54	17	65929
3670	Rudolf-Schwarz-Platz				12	Kalbach-Riedberg	651	12.79	12	A2	61	14	60438
2064	Rudolfstraße				1	Gallus	152	1.06	1	A3	7	4	60327
2071	Rugierstraße				6	Untertliedebach	622	6.52	6C	A7	57	17	65929
2066	Rühlstraße				9	Eschersheim	452	9.66	9	B3	39	12	60433
2067	Rümelinstraße				11	Riederwald	262	11.76	11	A1	17	18	60386
2909	Rumpenheimer Straße				16	Bergen-Enkheim	680	16.83	16	A1	64	18	60388
2074	Runkeler Straße				10	Eckenheim	461	10.72	10	B3	40	12	60435
2075	Ruppertshainer Straße				1	Gallus	165	1.08	1	A3	8	4	60326
2076	Ruprechtstraße				4	Bornheim	282	4.24	4	A1	19	5	60385
2068	Rüsselsheimer Straße				1	Gallus	164	1.08	1	A3	8	4	60326
3011	Russingerstraße				6	Nied	561	6.42	6A	A7	53	17	65934
2069	Rüsterstraße				2	Westend-Süd	100	2.11	2	A4	3	13	60325
3417	Ruth-Moufang-Straße				8	Niederursel	484	8.63	8	A2	43	14	60438

Alphabetisches Verzeichnis der Straßen, Wege, Plätze

S

Strassenkennziffer	Namen der Straßen, Wege, Plätze				Ortsbezirk	Stadtteil	Stadtbezirk	Stadtbezirksvorsteherbezirk	Schiedsgerichtsbezirk	Sozialratshausbezirk	Sozialbezirk	Polizeirevier	Postleitzahlbereich
2077	Saalburgallee												
	ungerade	1	bis	25	4	Bornheim	281	4.24	4	A1	19	5	60385
	ungerade	25A			4	Bornheim	281	4.24	4	A1	19	6	60385
	ungerade	27	bis	37	4	Bornheim	281	4.24	4	A1	19	5	60385
	ungerade	39	bis	41	4	Bornheim	281	4.24	4	A1	19	6	60385
	gerade				4	Bornheim	282	4.24	4	A1	19	5	60385
2078	Saalburgstraße												
	ungerade	1	bis	19	4	Bornheim	282	4.24	4	A1	19	5	60385
	ungerade	29	bis	77	4	Bornheim	271	4.23	4	A1	15	6	60385
	gerade	2	bis	20	4	Bornheim	281	4.24	4	A1	19	5	60385
	gerade	22	bis	54	4	Bornheim	271	4.23	4	A1	15	6	60385
2079	Saalfelder Straße				6	Zeilsheim	611	6.49	6B	A7	56	17	65931
2080	Saalgasse				1	Altstadt	010	1.01	1	A1	1	1	60311
3736	Saalhof				1	Altstadt	010	1.01	1	A1	1	1	60311
2081	Saarbrücker Straße				6	Schwanheim	531	6.38	6A	A6	50	10	60529
2082	Sachsenhäuser Landwehrweg												
	ungerade	35	bis	191	5	Sachsenhausen-Süd	332	5.29	5A	A6	24	8	60599
	ungerade	195	bis	311	5	Sachsenhausen-Süd	323	5.30	5A	A6	22	8	60598
	ungerade	359	bis	385	5	Sachsenhausen-Süd	326	5.34	5A	A6	23	8	60598
	gerade	56	bis	126	5	Sachsenhausen-Süd	332	5.29	5A	A6	24	8	60599
	gerade	208	bis	300	5	Sachsenhausen-Süd	323	5.30	5A	A6	22	8	60598
2083	Sachsenhäuser Ufer (Museumsufer)				5	Sachsenhausen-Nord	300	5.31	5A	A6	20	8	60594
3772	Sally-Ride-Platz				2	Bockenheim	163	2.15	2	A4	10	13	60486
2085	Salmünsterer Straße				11	Fechenheim	510	11.77	11	A1	48	18	60386
3472	Salvador-Allende-Straße				2	Bockenheim	350	2.13	2	A4	25	13	60487
2086	Salzschlirfer Straße				11	Fechenheim	510	11.77	11	A1	48	18	60386
2087	Sandäckerstraße				6	Griesheim	552	6.41	6A	A3	52	17	65933
3516	Sanddornweg				10	Frankfurter Berg	492	10.71	10	A2	46	14	60433
2091	Sandgasse				1	Altstadt	010	1.01	1	A1	1	1	60311
3358	Sandhof-Schleife				5	Sachsenhausen-Nord	322	5.33	5A	A6	21	8	60596
2092	Sandhöfer Allee				5	Niederrad	371	5.35	5B	A6	28	10	60528
2095	Sandhofstraße				5	Niederrad	371	5.35	5B	A6	28	10	60528
2096	Sandplackenstraße												
	ungerade				7	Praunheim	422	7.59	7	A4	34	14	60488
	gerade				7	Praunheim	425	7.60	7	A4	35	14	60488
2097	Sandweg												
	ungerade	1	bis	57	3	Nordend-Ost	130	3.20	3	A1	14	5	60316
	ungerade	59	bis	149	3	Nordend-Ost	230	3.20	3	A1	14	5	60316
	gerade	2	bis	56	4	Ostend	140	4.26	4	A1	6	5	60316
	gerade	60	bis	116	4	Ostend	251	4.25	4	A1	16	5	60316
2601	Saonestraße				5	Niederrad	373	5.36	5B	A6	29	10	60528
2098	Sauerackerweg				6	Schwanheim	532	6.37	6A	A6	51	10	60529
2099	Sauerstraße				6	Nied	561	6.42	6A	A7	53	17	65934
2100	Savignystraße												
	ungerade	9	bis	67	2	Westend-Süd	100	2.11	2	A4	3	13	60325
	ungerade	71	bis	77	2	Westend-Süd	170	2.11	2	A4	3	13	60325
	gerade				2	Westend-Süd	100	2.11	2	A4	3	13	60325
2101	Schadowstraße				5	Sachsenhausen-Nord	321	5.32	5A	A6	21	8	60596
2102	Schäfergasse				1	Innenstadt	060	1.02	1	A1	1	1	60313
2103	Schäfers Gärten				9	Ginnheim	441	9.67	9	A2	38	12	60431

Strassenkennziffer	Namen der Straßen, Wege, Plätze				Ortsbezirk	Stadtteil	Stadtbezirk	Stadtbezirksvorsteherbezirk	Schiedsgerichtsbezirk	Sozialratshausbezirk	Sozialbezirk	Polizeirevier	Postleitzahlbereich
2104	Schäfflestraße				11	Riederwald	262	11.76	11	A1	17	18	60386
2106	Schafheckstraße				5	Oberrad	380	5.28	5A	A6	30	8	60599
2910	Schalksbornstraße				16	Bergen-Enkheim	680	16.83	16	A1	64	18	60388
2107	Schalkwiesenweg				7	Praunheim	424	7.60	7	A4	35	14	60488
2105	Schärfengäßchen				1	Altstadt	010	1.01	1	A1	1	1	60311
2108	Schaubstraße				5	Sachsenhausen-Nord	322	5.33	5A	A6	21	8	60596
2109	Schaumainkai (Museumsufer)												
	ungerade	1	bis	7	5	Sachsenhausen-Nord	300	5.31	5A	A6	20	8	60594
	ungerade	13	bis	39	5	Sachsenhausen-Nord	324	5.32	5A	A6	21	8	60594
	ungerade	41	bis	63	5	Sachsenhausen-Nord	321	5.32	5A	A6	21	8	60596
	ungerade	65	bis	103	5	Sachsenhausen-Nord	322	5.33	5A	A6	21	8	60596
	gerade				5	Sachsenhausen-Nord	322	5.33	5A	A6	21	8	60596
2110	Schaumburger Straße				6	Sossenheim	631	6.53	6C	A7	58	17	65936
2111	Scheerengasse				5	Oberrad	380	5.28	5A	A6	30	8	60599
2112	Scheffelstraße												
	ungerade				3	Nordend-West	120	3.21	3	A1	5	3	60318
	gerade	2	bis	28	3	Nordend-West	120	3.21	3	A1	5	3	60318
	gerade	30	bis	32	3	Nordend-Ost	130	3.20	3	A1	5	3	60318
2113	Scheidstraße				9	Dornbusch	463	9.69	9	B3	41	12	60320
2114	Scheidswaldstraße				4	Ostend	252	4.25	4	A1	16	5	60385
2115	Schellenbergstraße				6	Sossenheim	632	6.54	6C	A7	58	17	65936
2116	Schellgasse				5	Sachsenhausen-Nord	300	5.31	5A	A6	20	8	60594
2117	Schellingstraße				3	Nordend-Ost	230	3.20	3	A1	14	3	60316
3640	Schelmenburgplatz				16	Bergen-Enkheim	680	16.83	16	A1	64	18	60388
3169	Schelmenhäuserhof (Wohnplatz)				16	Bergen-Enkheim	680	16.83	16	A1	64	18	60388
2911	Schelmenweg				16	Bergen-Enkheim	680	16.83	16	A1	64	18	60388
2118	Schenckstraße				7	Rödelheim	401	7.55	7	A4	32	11	60489
2119	Schenkendorfstraße				9	Eschersheim	452	9.66	9	B3	39	12	60431
2120	Scherbiusstraße				2	Bockenheim	163	2.15	2	A4	10	13	60486
2121	Schichaustraße				4	Ostend	261	4.27	4	A1	6	5	60314
2122	Schielestraße				4	Ostend	261	4.27	4	A1	6	5	60314
2912	Schießgraben				16	Bergen-Enkheim	680	16.83	16	A1	64	18	60388
2123	Schießhüttenstraße				11	Fechenheim	520	11.78	11	A1	49	18	60386
2125	Schifferstraße												
	ungerade				5	Sachsenhausen-Nord	324	5.32	5A	A6	21	8	60594
	gerade				5	Sachsenhausen-Nord	300	5.31	5A	A6	20	8	60594
2127	Schillerstraße				1	Innenstadt	050	1.02	1	A1	1	1	60313
2974	Schinkelstraße				7	Praunheim	422	7.59	7	A4	34	14	60488
2129	Schlehenweg				10	Frankfurter Berg	492	10.71	10	A2	46	14	60433
2130	Schleidenstraße				3	Nordend-West	120	3.21	3	A1	5	3	60318
2131	Schleiermacherstraße				3	Nordend-Ost	230	3.20	3	A1	14	3	60316
2132	Schleifergasse				6	Höchst	591	6.46	6C	A7	54	17	65929
2913	Schlesierstraße				16	Bergen-Enkheim	680	16.83	16	A1	64	18	60388
2133	Schleswiger Straße				10	Eckenheim	461	10.72	10	B3	40	12	60435
2134	Schlettweinstraße				11	Riederwald	262	11.76	11	A1	17	18	60386
2135	Schleusenstraße				1	Gutleutviertel	151	1.04	1	A3	2	4	60327
2136	Schleusenweg				5	Niederrad	371	5.35	5B	A6	28	10	60528
2137	Schlickstraße				9	Dornbusch	463	9.69	9	B3	41	12	60320
2138	Schliemannweg				10	Eckenheim	461	10.72	10	B3	40	12	60435
2139	Schliephakestraße				6	Nied	562	6.43	6A	A7	53	17	65934

Alphabetisches Verzeichnis der Straßen, Wege, Plätze

S

Strassenkennziffer	Namen der Straßen, Wege, Plätze				Ortsbezirk	Stadtteil	Stadtbezirk	Stadtbezirksvorsteherbezirk	Schiedsgerichtsbezirk	Sozialratshausbezirk	Sozialbezirk	Polizeirevier	Postleitzahlbereich
2140	Schlinkenweg				3	Nordend-Ost	222	3.18	3	A1	13	6	60389
2141	Schlitzer Straße				11	Fechenheim	510	11.77	11	A1	48	18	60386
2142	Schloßborner Straße				1	Gallus	165	1.08	1	A3	8	4	60326
2143	Schlosserstraße				3	Nordend-West	203	3.16	3	B3	11	3	60322
2144	Schloßstraße												
	ungerade	5	bis	65	2	Bockenheim	350	2.13	2	A4	25	13	60486
	ungerade	73	bis	129	2	Bockenheim	341	2.13	2	A4	25	13	60486
	gerade	10	bis	76	2	Bockenheim	350	2.13	2	A4	25	13	60486
	gerade	78	bis	126	2	Bockenheim	341	2.13	2	A4	25	13	60486
2146	Schmalkaldener Straße												
	ungerade	7	bis	9	6	Unterliederbach	621	6.51	6C	A7	57	17	65929
	ungerade	13	bis	15	6	Unterliederbach	623	6.51	6C	A7	57	17	65929
	ungerade	19			6	Zeilsheim	612	6.50	6B	A7	56	17	65929
	gerade				6	Unterliederbach	621	6.51	6C	A7	57	17	65929
2147	Schmickbrücke				4	Ostend	261	4.27	4	A1	6	5	60314
2148	Schmickstraße				4	Ostend	261	4.27	4	A1	6	5	60314
2149	Schmidtbornstraße				6	Nied	561	6.42	6A	A7	53	17	65934
2150	Schmidtstraße												
	ungerade	9	bis	69	1	Gallus	164	1.08	1	A3	8	4	60326
	ungerade	71	bis	75	1	Gallus	165	1.08	1	A3	8	4	60326
	gerade	2	bis	12	1	Gallus	164	1.08	1	A3	8	4	60326
	gerade	16			1	Gallus	165	1.08	1	A3	8	4	60326
2746	Schmiedgasse				15	Nieder-Eschbach	670	15.82	15	A2	63	14	60437
2151	Schmittener Straße				7	Rödelheim	401	7.55	7	A4	32	11	60489
2152	Schnappbornweg				5	Sachsenhausen-Süd	332	5.29	5A	A6	24	8	60599
2153	Schneckenhofstraße				5	Sachsenhausen-Nord	321	5.32	5A	A6	21	8	60596
3634	Schneeballstraße				6	Unterliederbach	623	6.51	6C	A7	57	17	65929
2154	Schneiderstraße				6	Sindlingen	601	6.47	6B	A7	55	17	65931
2155	Schneidhainer Straße												
	ungerade				1	Gallus	165	1.08	1	A3	8	4	60326
	gerade				1	Gallus	162	1.07	1	A3	9	4	60326
2156	Schneidmühlenweg				6	Unterliederbach	622	6.52	6C	A7	57	17	65929
2157	Schneidwallgasse				1	Altstadt	010	1.01	1	A1	1	1	60311
2158	Schnepfenpfad				6	Griesheim	552	6.41	6A	A3	52	17	65933
2159	Schöffenstrasse				6	Griesheim	541	6.39	6A	A3	52	17	65933
2166	Scholdererweg				5	Sachsenhausen-Süd	332	5.29	5A	A6	24	8	60599
2160	Schönberger Weg				7	Praunheim	422	7.59	7	A4	34	14	60488
2662	Schönblick				13	Nieder-Erlenbach	640	13.80	13	A2	59	14	60437
2161	Schönbornstraße				9	Ginnheim	441	9.67	9	A2	38	12	60431
2162	Schöne Aussicht				1	Innenstadt	080	1.01	1	A1	1	1	60311
2914	Schönecker Straße				16	Bergen-Enkheim	680	16.83	16	A1	64	18	60388
2163	Schönhofstraße				2	Bockenheim	350	2.13	2	A4	25	13	60487
2164	Schönstraße				1	Gutleutviertel	151	1.04	1	A3	2	4	60327
2165	Schönwetterstraße				9	Dornbusch	463	9.69	9	B3	41	12	60320
2167	Schopenhauerstraße				3	Nordend-Ost	230	3.20	3	A1	14	3	60316
2168	Schottener Straße				10	Eckenheim	461	10.72	10	B3	40	12	60435
2169	Schottensteinstraße				5	Niederrad	372	5.36	5B	A6	28	10	60528
2983	Schreberweg				7	Rödelheim	402	7.56	7	A4	33	11	60489
2170	Schreinerstraße				6	Sindlingen	601	6.47	6B	A7	55	17	65931
2171	Schreyerstraße				5	Sachsenhausen-Nord	322	5.33	5A	A6	21	8	60596

Strassenkennziffer	Namen der Straßen, Wege, Plätze				Ortsbezirk	Stadtteil	Stadtbezirk	Stadtbezirksvorsteherbezirk	Schiedsgerichtsbezirk	Sozialratshausbezirk	Sozialbezirk	Polizeirevier	Postleitzahlbereich
2172	Schrimpegasse				6	Schwanheim	531	6.38	6A	A6	50	10	60529
2173	Schubertstraße				2	Westend-Süd	170	2.11	2	A4	3	13	60325
2179	Schulstraße				5	Sachsenhausen-Nord	300	5.31	5A	A6	20	8	60594
2180	Schultheißenweg				7	Rödelheim	402	7.56	7	A4	33	11	60489
2181	Schulze-Delitzsch-Straße				11	Riederwald	262	11.76	11	A1	17	18	60386
2182	Schumannstraße				2	Westend-Süd	170	2.11	2	A4	3	13	60325
2174	Schüttenhelmweg				6	Schwanheim	532	6.37	6A	A6	51	10	60529
2175	Schüttgrabenstraße				8	Niederursel	481	8.63	8	A2	43	14	60439
2176	Schützenbleiche												
	ungerade				6	Höchst	580	6.45	6C	A7	54	17	65929
	gerade				6	Höchst	591	6.46	6C	A7	54	17	65929
2177	Schützenhüttenweg				5	Sachsenhausen-Süd	323	5.30	5A	A6	22	8	60598
2178	Schützenstraße				1	Innenstadt	080	1.01	1	A1	1	1	60311
2183	Schwabstraße				10	Eckenheim	461	10.72	10	B3	40	12	60435
2185	Schwagerstraße				9	Eschersheim	452	9.66	9	B3	39	12	60431
2186	Schwalbacher Straße												
	ungerade 5 bis 27				1	Gallus	153	1.05	1	A3	7	4	60326
	ungerade 47 bis 71				1	Gallus	162	1.07	1	A3	9	4	60326
	gerade 18 bis 40				1	Gallus	153	1.05	1	A3	7	4	60326
	gerade 42 bis 100				1	Gallus	162	1.07	1	A3	9	4	60326
2700	Schwalbenweg				12	Kalbach-Riedberg	650	12.79	12	A2	60	14	60437
2184	Schwälmers Straße				2	Bockenheim	350	2.13	2	A4	25	13	60486
2187	Schwanenhof (Wohnplatz)				6	Schwanheim	531	6.38	6A	A6	50	10	60529
2188	Schwanenstraße				4	Ostend	140	4.26	4	A1	6	5	60314
2189	Schwanheimer Bahnstraße				6	Schwanheim	531	6.38	6A	A6	50	10	60529
2190	Schwanheimer Brücke												
					6	Schwanheim	531	6.38	6A	A6	50	10	60529
					6	Nied	561	6.42	6A	A7	53	17	65934
2191	Schwanheimer Straße				5	Niederrad	371	5.35	5B	A6	28	10	60528
2192	Schwanheimer Ufer												
	ungerade				5	Niederrad	373	5.36	5B	A6	29	10	60529
	gerade 150				6	Schwanheim	532	6.37	6A	A6	51	10	60529
	gerade 300 bis 310				6	Schwanheim	531	6.38	6A	A6	50	10	60529
2193	Schwanthalerstraße												
	ungerade 5 bis 33				5	Sachsenhausen-Nord	324	5.32	5A	A6	21	8	60594
	ungerade 37 bis 41				5	Sachsenhausen-Nord	324	5.32	5A	A6	21	8	60596
	ungerade 45 bis 73				5	Sachsenhausen-Nord	321	5.32	5A	A6	21	8	60596
	gerade 2 bis 22				5	Sachsenhausen-Nord	324	5.32	5A	A6	21	8	60594
	gerade 36 bis 38				5	Sachsenhausen-Nord	324	5.32	5A	A6	21	8	60596
	gerade 40 bis 74				5	Sachsenhausen-Nord	321	5.32	5A	A6	21	8	60596
2194	Schwarzbachstraße				6	Schwanheim	531	6.38	6A	A6	50	10	60529
2195	Schwarzburgstraße												
	ungerade 1 bis 53				3	Nordend-West	212	3.17	3	A1	12	3	60318
	ungerade 57 bis 77				3	Nordend-West	203	3.16	3	B3	11	3	60318
	gerade 8 bis 70				3	Nordend-West	212	3.17	3	A1	12	3	60318
	gerade 74 bis 90				3	Nordend-West	203	3.16	3	B3	11	3	60318
3278	Schwarzer Weg												
					6	Griesheim	542	6.40	6A	A3	52	4	60326
					6	Griesheim	542	6.40	6A	A3	52	17	65933
2196	Schwarzerlenweg				6	Griesheim	542	6.40	6A	A3	52	17	65933

Alphabetisches Verzeichnis der Straßen, Wege, Plätze

S

Strassenkennziffer	Namen der Straßen, Wege, Plätze				Ortsbezirk	Stadtteil	Stadtbezirk	Stadtbezirksvorsteherbezirk	Schiedsgerichtsbezirk	Sozialratshausbezirk	Sozialbezirk	Polizeirevier	Postleitzahlbereich
2198	Schwarzsteinkautweg												
	ungerade	1	bis	15	5	Sachsenhausen-Süd	325	5.34	5A	A6	23	10	60598
	ungerade	17	bis	19	5	Sachsenhausen-Süd	326	5.34	5A	A6	23	8	60598
	gerade				5	Sachsenhausen-Süd	326	5.34	5A	A6	23	8	60598
2199	Schwarzwaldstraße												
	ungerade	1	bis	45	5	Niederrad	371	5.35	5B	A6	28	10	60528
	ungerade	53	bis	99	5	Niederrad	372	5.36	5B	A6	28	10	60528
	ungerade	121	bis	155	5	Sachsenhausen-Süd	325	5.34	5A	A6	23	10	60528
	gerade	2	bis	48	5	Niederrad	371	5.35	5B	A6	28	10	60528
	gerade	56	bis	162	5	Niederrad	372	5.36	5B	A6	28	10	60528
3195	Schwedenkronenplatz				1	Innenstadt	070	1.01	1	A1	1	1	60313
2200	Schwedenpfad				6	Nied	561	6.42	6A	A7	53	17	65934
2201	Schwedlerbrücke												
					4	Ostend	261	4.27	4	A1	6	5	60314
					4	Ostend	261	4.27	4	A1	6	5	60385
2202	Schwedlerstraße				4	Ostend	261	4.27	4	A1	6	5	60314
2203	Schweinfurter Weg				5	Sachsenhausen-Süd	332	5.29	5A	A6	24	8	60599
2204	Schweizer Platz												
	ungerade				5	Sachsenhausen-Nord	324	5.32	5A	A6	21	8	60594
	gerade				5	Sachsenhausen-Nord	321	5.32	5A	A6	21	8	60594
2205	Schweizer Straße												
	ungerade				5	Sachsenhausen-Nord	324	5.32	5A	A6	21	8	60594
	gerade				5	Sachsenhausen-Nord	321	5.32	5A	A6	21	8	60594
2206	Schwertmannstraße				10	Bonames	491	10.70	10	A2	45	14	60437
2207	Schwesternstraße				6	Sossenheim	631	6.53	6C	A7	58	17	65936
2208	Schwindstraße				2	Westend-Süd	170	2.11	2	A4	3	13	60325
3117	Sebastian-Kneipp-Straße				8	Niederursel	483	8.63	8	A2	43	14	60439
2209	Sebastian-Rinz-Straße				2	Westend-Nord	191	2.09	2	B3	4	3	60323
3158	Seckbacher Bitzweg												
					11	Seckbach	390	11.75	11	A1	31	6	60389
					16	Bergen-Enkheim	680	16.83	16	A1	64	6	60389
2211	Seckbacher Gasse				1	Altstadt	010	1.01	1	A1	1	1	60311
3159	Seckbacher Klemmenweg				11	Seckbach	390	11.75	11	A1	31	6	60389
3625	Seckbacher Kreuzweg				11	Seckbach	390	11.75	11	A1	31	6	60389
2210	Seckbacher Landstraße				4	Bornheim	272	4.22	4	A1	18	6	60389
2212	Sedanstraße				11	Fechenheim	520	11.78	11	A1	49	18	60386
2213	Seebachstraße				6	Unterliederbach	621	6.51	6C	A7	57	17	65929
2214	Seegewann				7	Rödelheim	402	7.56	7	A4	33	11	60489
2215	Seeheimer Straße				5	Oberrad	380	5.28	5A	A6	30	8	60599
3724	Seehofpark				5	Sachsenhausen-Süd	332	5.29	5A	A6	24	8	60599
2216	Seehofstraße				5	Sachsenhausen-Nord	331	5.31	5A	A6	20	8	60594
2217	Seehofsweg				5	Sachsenhausen-Süd	332	5.29	5A	A6	24	8	60599
2218	Seelenberger Straße				7	Rödelheim	401	7.55	7	A4	32	11	60489
2219	Seibertsgasse				8	Niederursel	481	8.63	8	A2	43	14	60439
3245	Seidelbaststraße				6	Unterliederbach	623	6.51	6C	A7	57	17	65929
2220	Seilerbahn				6	Höchst	580	6.45	6C	A7	54	17	65929
2221	Seilerstraße				1	Innenstadt	070	1.01	1	A1	1	1	60313
2222	Selma-Lagerlöf-Straße				9	Ginnheim	441	9.67	9	A2	38	12	60431
2223	Senckenberganlage				2	Westend-Süd	170	2.11	2	A4	3	13	60325
2625	Senfelderweg				10	Eckenheim	461	10.72	10	B3	40	12	60435

Strassenkennziffer	Namen der Straßen, Wege, Plätze				Ortsbezirk	Stadtteil	Stadtbezirk	Stadtbezirksvorsteherbezirk	Schiedsgerichtsbezirk	Sozialratshausbezirk	Sozialbezirk	Polizeirevier	Postleitzahlbereich
2224	Seulberger Straße				10	Bonames	491	10.70	10	A2	45	14	60437
2225	Seumestraße				3	Nordend-Ost	230	3.20	3	A1	14	3	60316
2226	Severusstraße												
	ungerade	1	bis	45	8	Heddernheim	431	8.61	8	A2	37	14	60439
	ungerade	47	bis	99	8	Heddernheim	432	8.62	8	A2	36	14	60439
	gerade	2	bis	44	8	Heddernheim	431	8.61	8	A2	37	14	60439
	gerade	46	bis	80	8	Heddernheim	432	8.62	8	A2	36	14	60439
2915	Siboldgasse				16	Bergen-Enkheim	680	16.83	16	A1	64	18	60388
2916	Siebenbürgenstraße				16	Bergen-Enkheim	680	16.83	16	A1	64	18	60388
2917	Siedlerstraße				16	Bergen-Enkheim	680	16.83	16	A1	64	18	60388
2227	Siegener Straße												
	ungerade				6	Sossenheim	631	6.53	6C	A7	58	17	65936
	gerade				6	Sossenheim	632	6.54	6C	A7	58	17	65936
3704	Siegfried-Gößling-Weg				11	Seckbach	390	11.75	11	A1	31	6	60389
2228	Siemensstraße				5	Sachsenhausen-Nord	331	5.31	5A	A6	20	8	60594
2229	Sieringstraße				6	Unterliederbach	622	6.52	6C	A7	57	17	65929
2230	Siesmayerstraße												
	ungerade				2	Westend-Süd	180	2.10	2	A4	4	3	60323
	gerade	4	bis	62	2	Westend-Süd	180	2.10	2	A4	4	3	60323
	gerade	66	bis	72	2	Westend-Nord	191	2.09	2	B3	4	3	60323
2231	Sigmund-Freud-Straße				10	Eckenheim	461	10.72	10	B3	40	12	60435
2232	Silberbornstraße				9	Dornbusch	463	9.69	9	B3	41	12	60320
2233	Silcherstraße				6	Schwanheim	531	6.38	6A	A6	50	10	60529
2234	Silostraße				6	Unterliederbach	623	6.51	6C	A7	57	17	65929
2235	Simon-Bolivar-Anlage				2	Westend-Nord	191	2.09	2	B3	4	3	60323
2236	Simon-Ochs-Straße				10	Preungesheim	470	10.73	10	B3	42	12	60435
2237	Simsonstraße				4	Ostend	252	4.25	4	A1	16	5	60385
3153	Sinaipark				9	Dornbusch	462	9.69	9	B3	41	12	60320
2238	Sindlinger Bahnstraße												
	ungerade	1	bis	123	6	Sindlingen	601	6.47	6B	A7	55	17	65931
	ungerade	127A	bis	179	6	Sindlingen	602	6.48	6B	A7	55	17	65931
	gerade	12	bis	122	6	Sindlingen	601	6.47	6B	A7	55	17	65931
	gerade	124	bis	176	6	Sindlingen	602	6.48	6B	A7	55	17	65931
3000	Sindlinger Mainbrücke				6	Sindlingen	601	6.47	6B	A7	55	17	65931
2239	Sindlinger Mainwasen				6	Sindlingen	601	6.47	6B	A7	55	17	65931
2240	Sindlinger Straße				1	Gallus	162	1.07	1	A3	9	4	60326
2241	Sinner Weg				8	Heddernheim	431	8.61	8	A2	37	14	60439
2242	Siolistraße				2	Westend-Nord	191	2.09	2	B3	4	3	60323
2243	Sirenenstraße				6	Höchst	580	6.45	6C	A7	54	17	65929
3412	Skylineblick				12	Kalbach-Riedberg	651	12.79	12	A2	61	14	60438
2244	Sodener Straße												
	ungerade				1	Gallus	165	1.08	1	A3	8	4	60326
	gerade				1	Gallus	162	1.07	1	A3	9	4	60326
2246	Solmspark				7	Rödelheim	401	7.55	7	A4	32	11	60489
2247	Solmsstraße				2	Bockenheim	342	2.14	2	A4	10	13	60486
2248	Sommerhoffpark				1	Gutleutviertel	151	1.04	1	A3	2	4	60327
2245	Sömmerringstraße				3	Nordend-West	201	3.21	3	B3	11	3	60322
2249	Sondershausenstraße				1	Gallus	154	1.05	1	A3	8	4	60326

Alphabetisches Verzeichnis der Straßen, Wege, Plätze

S

Strassenkennziffer	Namen der Straßen, Wege, Plätze				Ortsbezirk	Stadtteil	Stadtbezirk	Stadtbezirksvorsteherbezirk	Schiedsgerichtsbezirk	Sozialratshausbezirk	Sozialbezirk	Polizeirevier	Postleitzahlbereich
2250	Sonnemannstraße												
	ungerade	1	bis	51	4	Ostend	140	4.26	4	A1	6	5	60314
	ungerade	53	bis	83	4	Ostend	261	4.27	4	A1	6	5	60314
	gerade	6	bis	16	4	Ostend	140	4.26	4	A1	6	5	60314
	gerade	20			4	Ostend	261	4.27	4	A1	6	5	60314
2251	Sonnenhof (Wohnplatz)				6	Sossenheim	632	6.54	6C	A7	58	17	65936
3368	Sonnentaustraße				10	Frankfurter Berg	492	10.71	10	A2	46	14	60433
2252	Sonnenweg				6	Schwanheim	532	6.37	6A	A6	51	10	60529
2253	Sontraer Straße				11	Fechenheim	510	11.77	11	A1	48	18	60386
2254	Soonwaldstraße				6	Unterliederbach	621	6.51	6C	A7	57	17	65929
3051	Sophie-Rosenthal-Straße				16	Bergen-Enkheim	680	16.83	16	A1	64	18	60388
3606	Sophie-von-La-Roche-Weg												
					9	Ginnheim	441	9.67	9	A2	38	12	60431
					9	Dornbusch	442	9.68	9	B3	38	12	60431
2255	Sophienstraße												
	ungerade	1	bis	121	2	Bockenheim	361	2.12	2	A4	27	13	60487
	ungerade	125	bis	131	2	Bockenheim	362	2.12	2	A4	27	13	60487
	gerade				2	Bockenheim	362	2.12	2	A4	27	13	60487
3614	Sorbenstraße				13	Nieder-Erlenbach	640	13.80	13	A2	59	14	60437
3193	Sossenhoimer Kirchberg				6	Sossenheim	631	6.53	6C	A7	58	17	65936
2256	Sossenhoimer Mühlgasse				6	Sossenheim	631	6.53	6C	A7	58	17	65936
2016	Sossenhoimer Riedstraße				6	Sossenheim	632	6.54	6C	A7	58	17	65936
2257	Sossenhoimer Weg												
	ungerade	3	bis	77	6	Unterliederbach	622	6.52	6C	A7	57	17	65929
	ungerade	99			6	Sossenheim	631	6.53	6C	A7	58	17	65936
	gerade	2	bis	80	6	Unterliederbach	622	6.52	6C	A7	57	17	65929
	gerade	94	bis	164E	6	Höchst	570	6.44	6C	A7	54	17	65929
	gerade	170	bis	198	6	Sossenheim	631	6.53	6C	A7	58	17	65936
2258	Souchaystraße				5	Sachsenhausen-Nord	324	5.32	5A	A6	21	8	60594
2259	Spatzengasse				5	Oberrad	380	5.28	5A	A6	30	8	60599
2260	Speckgäßchen				5	Oberrad	380	5.28	5A	A6	30	8	60599
2261	Speckgasse				5	Oberrad	380	5.28	5A	A6	30	8	60599
2262	Speckweg												
	ungerade				5	Oberrad	380	5.28	5A	A6	30	8	60599
	gerade				5	Sachsenhausen-Nord	331	5.31	5A	A6	20	8	60599
2263	Speicherstraße				1	Gutleutviertel	151	1.04	1	A3	2	4	60327
2919	Speierlingweg				16	Bergen-Enkheim	680	16.83	16	A1	64	18	60388
2264	Spenerstraße				9	Dornbusch	462	9.69	9	B3	41	12	60320
2701	Sperberweg				12	Kalbach-Riedberg	650	12.79	12	A2	60	14	60437
2265	Spessartstraße				4	Bornheim	282	4.24	4	A1	19	5	60385
2266	Speyerer Straße				1	Gallus	161	1.06	1	A3	7	4	60327
2267	Spielmannstraße				6	Nied	561	6.42	6A	A7	53	17	65934
2268	Spielsgasse				8	Niederursel	481	8.63	8	A2	43	14	60439
2730	Spitzenstraße				14	Harheim	660	14.81	14	A2	62	14	60437
3302	Spitzgartenweg				12	Kalbach-Riedberg	651	12.79	12	A2	61	14	60438
2269	Spohrstraße												
	ungerade	1	bis	17A	3	Nordend-West	211	3.19	3	A1	12	3	60318
	ungerade	19	bis	63	3	Nordend-West	212	3.17	3	A1	12	3	60318
	gerade	2	bis	14	3	Nordend-West	211	3.19	3	A1	12	3	60318
	gerade	16	bis	66	3	Nordend-West	212	3.17	3	A1	12	3	60318

Strassenkennziffer	Namen der Straßen, Wege, Plätze	Ortsbezirk	Stadtteil	Stadtbezirk	Stadtbezirksvorsteherbezirk	Schiedsgerichtsbezirk	Sozialratshausbezirk	Sozialbezirk	Polizeirevier	Postleitzahlbereich
2301	St.-George-Straße	4	Bornheim	272	4.22	4	A1	18	6	60389
2271	Städelstraße	5	Sachsenhausen-Nord	321	5.32	5A	A6	21	8	60596
2273	Stalburgstraße	3	Nordend-West	201	3.21	3	B3	11	3	60318
2274	Starenweg	6	Unterliederbach	621	6.51	6C	A7	57	17	65929
2918	Stargarder Straße	16	Bergen-Enkheim	680	16.83	16	A1	64	18	60388
2275	Starkenburger Straße	11	Fechenheim	520	11.78	11	A1	49	18	60386
2276	Staufenstraße									
	ungerade	2	Westend-Süd	110	2.10	2	A4	4	3	60323
	gerade	2	Westend-Süd	180	2.10	2	A4	4	3	60323
2279	Stefan-Zweig-Straße	9	Ginnheim	441	9.67	9	A2	38	12	60431
2280	Stegerwaldstraße	6	Unterliederbach	621	6.51	6C	A7	57	17	65929
2281	Stegstraße	5	Sachsenhausen-Nord	324	5.32	5A	A6	21	8	60594
2938	Stegweidhof (Wohnplatz)	16	Bergen-Enkheim	680	16.83	16	A1	64	18	60388
2282	Steinackerstraße	11	Fechenheim	520	11.78	11	A1	49	18	60386
2283	Steinauer Straße	11	Fechenheim	510	11.77	11	A1	48	18	60386
2284	Steinbacher Hohl									
	ungerade	7	Praunheim	422	7.59	7	A4	34	14	60488
	gerade	7	Praunheim	425	7.60	7	A4	35	14	60488
2285	Steingrundweg	5	Niederrad	372	5.36	5B	A6	28	10	60528
2286	Steinhausenstraße	5	Sachsenhausen-Süd	332	5.29	5A	A6	24	8	60599
2287	Steinkleestraße	10	Eckenheim	461	10.72	10	B3	40	12	60435
2288	Steinkopfweg	6	Zeilsheim	611	6.49	6B	A7	56	17	65931
2289	Steinlestraße	5	Sachsenhausen-Nord	322	5.33	5A	A6	21	8	60596
2290	Steinmetzstraße	6	Sindlingen	601	6.47	6B	A7	55	17	65931
2731	Steinritzstraße	14	Harheim	660	14.81	14	A2	62	14	60437
2291	Steinrutsch	6	Zeilsheim	611	6.49	6B	A7	56	17	65931
2293	Steinweg	1	Innenstadt	050	1.02	1	A1	1	1	60313
2294	Stephan-Heise-Straße	7	Praunheim	423	7.59	7	A4	34	11	60488
2295	Stephanstraße	1	Innenstadt	060	1.02	1	A1	1	1	60313
3192	Stephensonstraße	1	Gallus	162	1.07	1	A3	9	4	60326
2296	Sterlepperstraße	10	Eckenheim	461	10.72	10	B3	40	12	60435
2297	Sternbrücke									
		7	Rödelheim	401	7.55	7	A4	32	11	60487
		7	Rödelheim	401	7.55	7	A4	32	11	60489
2298	Sternstraße	3	Nordend-West	120	3.21	3	A1	5	3	60318
2299	Stettenstraße	3	Nordend-West	203	3.16	3	B3	11	3	60322
2920	Stettiner Straße	16	Bergen-Enkheim	680	16.83	16	A1	64	18	60388
2300	Steuernagelstraße	1	Gallus	154	1.05	1	A3	8	4	60326
2302	Stichelstraße	7	Rödelheim	401	7.55	7	A4	32	11	60489
2303	Stichgärtenstraße	6	Nied	561	6.42	6A	A7	53	17	65934
3425	Stichlingstraße	1	Gutleutviertel	151	1.04	1	A3	2	4	60327
2304	Stieglitzenweg	6	Unterliederbach	621	6.51	6C	A7	57	17	65929
2305	Stierstädter Straße	7	Praunheim	422	7.59	7	A4	34	14	60488
2306	Stiftstraße	1	Innenstadt	060	1.02	1	A1	1	1	60313
3510	Stiftung-Waisenhaus-Weg	12	Kalbach-Riedberg	651	12.79	12	A2	61	14	60438
2307	Stockheimer Straße	4	Bornheim	281	4.24	4	A1	19	6	60385
3599	Stockholmer Straße	1	Gallus	161	1.06	1	A3	7	13	60327
2308	Stoltzestraße	1	Innenstadt	080	1.01	1	A1	1	1	60311
2309	Storchgasse	6	Höchst	591	6.46	6C	A7	54	17	65929
2311	Strahlenberger Weg	5	Sachsenhausen-Nord	331	5.31	5A	A6	20	8	60599

S

Straßenkennziffer	Namen der Straßen, Wege, Plätze				Ortsbezirk	Stadtteil	Stadtbezirk	Stadtbezirksvorsteherbezirk	Schiedsgerichtsbezirk	Sozialratshausbezirk	Sozialbezirk	Polizeirevier	Postleitzahlbereich
2312	Straisunder Straße				2	Westend-Nord	191	2.09	2	B3	4	3	60323
2965	Straßburger Straße				6	Schwanheim	532	6.37	6A	A6	51	10	60529
3520	Straße der Nationen				2	Bockenheim	163	2.15	2	A4	10	13	60486
3363	Straße zur Internationalen Schule				6	Sindlingen	602	6.48	6B	A7	55	17	65931
3217	Straßheimstraße				5	Sachsenhausen-Nord	322	5.33	5A	A6	21	8	60596
2314	Stresemannallee												
	ungerade				5	Sachsenhausen-Nord	322	5.33	5A	A6	21	8	60596
	gerade 6 bis 48				5	Sachsenhausen-Nord	322	5.33	5A	A6	21	8	60596
	gerade 78 bis 96				5	Sachsenhausen-Süd	326	5.34	5A	A6	23	8	60598
2315	Stroofstraße				6	Griesheim	551	6.39	6A	A3	52	17	65933
2316	Strubbergstraße				7	Rödelheim	402	7.56	7	A4	33	11	60489
2318	Stupanusstraße				6	Höchst	570	6.44	6C	A7	54	17	65929
2319	Stuttgarter Straße				1	Gutleutviertel	151	1.04	1	A3	2	4	60329
2317	Stützeläckerweg				7	Rödelheim	402	7.56	7	A4	33	11	60489
3593	Südallee				6	Schwanheim	531	6.38	6A	A6	50	10	65929
2320	Sudermannstraße				9	Ginnheim	441	9.67	9	A2	38	12	60431
2663	Sudetenstraße				13	Nieder-Erlenbach	640	13.80	13	A2	59	14	60437
3085	Südpassage				5	Flughafen	329	5.34	5A	A6	23	19	60549
2321	Sulzbacher Straße				1	Gallus	162	1.07	1	A3	9	4	60326

T

Straßenkennziffer	Namen der Straßen, Wege, Plätze				Ortsbezirk	Stadtteil	Stadtbezirk	Stadtbezirksvorsteherbezirk	Schiedsgerichtsbezirk	Sozialratshausbezirk	Sozialbezirk	Polizeirevier	Postleitzahlbereich
2322	Tacitusstraße				8	Heddernheim	432	8.62	8	A2	36	14	60439
3378	Tagetesweg				10	Frankfurter Berg	492	10.71	10	A2	46	14	60433
2323	Taläckerstraße				6	Griesheim	551	6.39	6A	A3	52	17	65933
2702	Talstraße				12	Kalbach-Riedberg	650	12.79	12	A2	60	14	60437
2981	Tannenhof (Wohnplatz)				16	Bergen-Enkheim	680	16.83	16	A1	64	18	60388
2324	Tannenkopfweg				6	Schwanheim	532	6.37	6A	A6	51	10	60529
2325	Tannenwaldstraße				6	Schwanheim	531	6.38	6A	A6	50	10	60529
2747	Tannenweg				15	Nieder-Eschbach	670	15.82	15	A2	63	14	60437
2326	Tarnowitzer Straße				6	Griesheim	552	6.41	6A	A3	52	17	65933
2921	Taschnerstraße				16	Bergen-Enkheim	680	16.83	16	A1	64	18	60388
2327	Taubenstraße				1	Innenstadt	050	1.02	1	A1	1	1	60313
2328	Taufsteinweg				10	Eckenheim	461	10.72	10	B3	40	12	60435
2329	Taunusanlage												
	ungerade	1	bis	11	1	Bahnhofsviertel	090	1.03	1	A3	2	4	60329
	ungerade	15	bis	21	2	Westend-Süd	100	2.11	2	A4	3	13	60325
	gerade	4	bis	10	1	Bahnhofsviertel	090	1.03	1	A3	2	4	60329
	gerade	12	bis	20	2	Westend-Süd	100	2.11	2	A4	3	13	60325
2330	Taunusblick				6	Nied	562	6.43	6A	A7	53	17	65934
2331	Taunusstraße				1	Bahnhofsviertel	090	1.03	1	A3	2	4	60329
2332	Taunustor				1	Innenstadt	040	1.03	1	A1	1	1	60310
3087	Taxistraße				5	Flughafen	329	5.34	5A	A6	23	19	60549
2333	Teichstraße				5	Sachsenhausen-Nord	331	5.31	5A	A6	20	8	60594
3605	Tel-Aviv-Platz				1	Gallus	162	1.07	1	A3	9	13	60486
2334	Telemannstraße				2	Westend-Süd	180	2.10	2	A4	4	3	60323
2732	Tempelgasse				14	Harheim	660	14.81	14	A2	62	14	60437
2335	Teplitz-Schönauer-Straße				5	Sachsenhausen-Süd	326	5.34	5A	A6	23	8	60598
2336	Teutonenweg				6	Unterliederbach	622	6.52	6C	A7	57	17	65929
2337	Tevesstraße				1	Gallus	154	1.05	1	A3	8	4	60326
2338	Textorstraße												
	ungerade	7	bis	83	5	Sachsenhausen-Nord	324	5.32	5A	A6	21	8	60594
	ungerade	87			5	Sachsenhausen-Nord	321	5.32	5A	A6	21	8	60594
	ungerade	89	bis	111	5	Sachsenhausen-Nord	321	5.32	5A	A6	21	8	60596
	gerade	2	bis	76	5	Sachsenhausen-Nord	324	5.32	5A	A6	21	8	60594
	gerade	80	bis	112	5	Sachsenhausen-Nord	321	5.32	5A	A6	21	8	60596
3551	Thea-Rasche-Straße				5	Flughafen	327	5.34	5A	A6	23	19	60549
3340	Theatertunnel												
					1	Altstadt	010	1.01	1	A1	1	1	60311
					1	Innenstadt	040	1.03	1	A1	1	1	60311
					1	Innenstadt	040	1.03	1	A1	1	4	60311
					1	Bahnhofsviertel	090	1.03	1	A3	2	4	60311
					1	Bahnhofsviertel	090	1.03	1	A3	2	4	60329
2340	Theobald-Christ-Straße				4	Ostend	140	4.26	4	A1	6	5	60316
2341	Theobald-Ziegler-Straße				10	Eckenheim	461	10.72	10	B3	40	12	60435
2342	Theodor-Fischer-Weg				7	Praunheim	422	7.59	7	A4	34	14	60488
2343	Theodor-Haubach-Weg				11	Riederwald	262	11.76	11	A1	17	18	60386
2344	Theodor-Heuss-Allee												
	ungerade	3	bis	25	2	Westend-Süd	170	2.11	2	A4	3	13	60486
	ungerade	51			2	Bockenheim	163	2.15	2	A4	10	13	60486
	gerade	2			2	Westend-Süd	170	2.11	2	A4	3	13	60486
	gerade	44	bis	50	2	Bockenheim	341	2.13	2	A4	25	13	60486
	gerade	70	bis	112	2	Bockenheim	342	2.14	2	A4	10	13	60486

Alphabetisches Verzeichnis der Straßen, Wege, Plätze

Straßen-kennziffer	Namen der Straßen, Wege, Plätze	Ortsbezirk	Stadtteil	Stadtbezirk	Stadtbezirks-vorsteher-bezirk	Schieds-amtsbezirk	Sozialrat-hausbezirk	Sozialbezirk	Polizeirevier	Postleitzahl-bereich
3338	Theodor-Neubürger-Straße	8	Niederursel	483	8.63	8	A2	43	14	60439
2345	Theodor-Stern-Kai	5	Sachsenhausen-Nord	322	5.33	5A	A6	21	8	60596
2346	Theodor-Storm-Straße	9	Ginnheim	441	9.67	9	A2	38	12	60431
2347	Theodor-Thomas-Straße	10	Bonames	491	10.70	10	A2	45	14	60437
3697	Theodor-W.-Adorno-Platz	2	Westend-Nord	191	2.09	2	B3	4	3	60323
3166	Therese-Herger-Anlage	6	Nied	562	6.43	6A	A7	53	17	65934
2348	Thielenstraße	9	Eschersheim	451	9.65	9	B3	39	12	60433
2349	Thiotmannstraße	6	Höchst	570	6.44	6C	A7	54	17	65929
2351	Thomas-Mann-Straße	8	Niederursel	482	8.64	8	A2	44	14	60439
2350	Thomasiusstraße	3	Nordend-Ost	130	3.20	3	A1	14	3	60316
2352	Thomestraße	6	Sossenheim	631	6.53	6C	A7	58	17	65936
2353	Thorwaldsenplatz	5	Sachsenhausen-Nord	322	5.33	5A	A6	21	8	60596
2354	Thorwaldsenstraße	5	Sachsenhausen-Nord	322	5.33	5A	A6	21	8	60596
2355	Throner Straße	4	Bornheim	271	4.23	4	A1	15	6	60385
2356	Thudichumstraße	7	Rödelheim	401	7.55	7	A4	32	11	60489
2357	Thünenstraße	11	Riederwald	262	11.76	11	A1	17	18	60386
2358	Thüringer Straße									
	ungerade 1 bis 13	4	Ostend	140	4.26	4	A1	6	5	60316
	ungerade 19 bis 35	4	Ostend	251	4.25	4	A1	16	5	60316
3554	Thurn-und-Taxis-Platz	1	Innenstadt	060	1.02	1	A1	1	1	60313
2359	Tiberiusstraße	8	Heddernheim	432	8.62	8	A2	36	14	60439
3702	Tilly-Edinger-Platz	2	Westend-Süd	170	2.11	2	A4	3	13	60486
2360	Tillystraße	6	Nied	561	6.42	6A	A7	53	17	65934
2361	Tilsiter Straße	7	Bockenheim	343	7.57	2	A4	26	11	60487
3365	Tiroler Park									
		5	Sachsenhausen-Nord	322	5.33	5A	A6	21	8	60596
		5	Sachsenhausen-Nord	322	5.33	5A	A6	21	8	60598
2362	Tiroler Straße	5	Sachsenhausen-Nord	322	5.33	5A	A6	21	8	60596
2363	Tischbeinstraße	5	Sachsenhausen-Nord	322	5.33	5A	A6	21	8	60596
2587	Tituscorso	8	Heddernheim	432	8.62	8	A2	36	14	60439
2364	Titusstraße									
	ungerade 3 bis 35	8	Heddernheim	431	8.61	8	A2	37	14	60439
	ungerade 37 bis 73	8	Heddernheim	432	8.62	8	A2	36	14	60439
	gerade 2 bis 20	8	Heddernheim	431	8.61	8	A2	37	14	60439
	gerade 22 bis 82	8	Heddernheim	432	8.62	8	A2	36	14	60439
2365	Töngesgasse	1	Altstadt	010	1.01	1	A1	1	1	60311
2635	Toni-Sender-Straße	6	Sossenheim	632	6.54	6C	A7	58	17	65936
2366	Töplitzstraße	5	Sachsenhausen-Nord	322	5.33	5A	A6	21	8	60596
2367	Tornowstraße	2	Bockenheim	163	2.15	2	A4	10	13	60486
2369	Trajanstraße	8	Heddernheim	432	8.62	8	A2	36	14	60439
2370	Trakehner Straße	7	Bockenheim	343	7.57	2	A4	26	11	60487
2368	Tränkweg	6	Schwanheim	532	6.37	6A	A6	51	10	60529
2371	Treburer Straße	5	Niederrad	371	5.35	5B	A6	28	10	60528
2372	Treisberger Straße	8	Praunheim	426	8.62	7	A2	36	14	60439
3690	Treunerweg	9	Eschersheim	452	9.66	9	B3	39	12	60431
2922	Triebstraße	16	Bergen-Enkheim	680	16.83	16	A1	64	18	60388
2374	Trifelsstraße	5	Niederrad	371	5.35	5B	A6	28	10	60528

T

Straßenkennziffer	Namen der Straßen, Wege, Plätze				Ortsbezirk	Stadtteil	Stadtbezirk	Stadtbezirksvorsteherbezirk	Schiedsgerichtsbezirk	Sozialratshausbezirk	Sozialbezirk	Polizeirevier	Postleitzahlbereich
2375	Triftstraße												
	ungerade				5	Niederrad	372	5.36	5B	A6	28	10	60528
	gerade	2	bis	18	5	Niederrad	371	5.35	5B	A6	28	10	60528
	gerade	24	bis	34	5	Niederrad	372	5.36	5B	A6	28	10	60528
2376	Trümpertstraße				7	Rödelheim	401	7.55	7	A4	32	11	60489
2621	Tucholskystraße				5	Sachsenhausen-Süd	323	5.30	5A	A6	22	8	60598
2780	Tulpenweg				15	Nieder-Eschbach	670	15.82	15	A2	63	14	60437
2831	Turiner Straße				5	Sachsenhausen-Süd	323	5.30	5A	A6	22	8	60598
2377	Turmstraße				4	Bornheim	272	4.22	4	A1	18	6	60385

Alphabetisches Verzeichnis der Straßen, Wege, Plätze

U

Strassenkennziffer	Namen der Straßen, Wege, Plätze				Ortsbezirk	Stadtteil	Stadtbezirk	Stadtbezirksvorsteherbezirk	Schiedsgerichtsbezirk	Sozialratshausbezirk	Sozialbezirk	Polizeirevier	Postleitzahlbereich
3281	Über den Gartenwiesen				12	Kalbach-Riedberg	650	12.79	12	A2	60	14	60437
3504	Über der Heiern				14	Harheim	660	14.81	14	A2	62	14	60437
2378	Überlinger Weg												
	ungerade	1	bis	13	11	Fechenheim	510	11.77	11	A1	48	18	60386
	ungerade	15	bis	23	11	Fechenheim	520	11.78	11	A1	49	18	60386
	gerade	2	bis	18	11	Fechenheim	510	11.77	11	A1	48	18	60386
	gerade	20	bis	30	11	Fechenheim	520	11.78	11	A1	49	18	60386
2380	Uhlandstraße				4	Ostend	140	4.26	4	A1	6	5	60314
2381	Uhlfelderstraße				11	Fechenheim	520	11.78	11	A1	49	18	60314
2382	Ulmenstraße				2	Westend-Süd	100	2.11	2	A4	3	13	60325
2383	Ulrichstraße												
	ungerade	1	bis	19	9	Dornbusch	462	9.69	9	B3	41	12	60433
	ungerade	25	bis	131	9	Eschersheim	452	9.66	9	B3	39	12	60433
	gerade	4	bis	50	9	Dornbusch	462	9.69	9	B3	41	12	60433
	gerade	64	bis	100	9	Eschersheim	452	9.66	9	B3	39	12	60433
3800	Unter dem Kirchweg				6	Nied	561	6.42	6A	A7	53	17	65934
2384	Unter den Akazien				5	Sachsenhausen-Nord	322	5.33	5A	A6	21	8	60596
2385	Unter den Birken				5	Sachsenhausen-Nord	322	5.33	5A	A6	21	8	60596
2386	Unter den Buchen				5	Sachsenhausen-Nord	322	5.33	5A	A6	21	8	60596
2387	Unter den Eichen				5	Sachsenhausen-Nord	322	5.33	5A	A6	21	8	60596
2388	Unter den Eschen				5	Sachsenhausen-Nord	322	5.33	5A	A6	21	8	60596
2389	Unter den Kastanien				5	Sachsenhausen-Nord	322	5.33	5A	A6	21	8	60596
2390	Unter den Linden				5	Sachsenhausen-Nord	322	5.33	5A	A6	21	8	60596
2391	Unter den Platanen				5	Sachsenhausen-Nord	322	5.33	5A	A6	21	8	60596
2392	Unter der Friedensbrücke												
					1	Gutleutviertel	151	1.04	1	A3	2	4	60327
					1	Gutleutviertel	151	1.04	1	A3	2	4	60329
2664	Untere Burggasse				13	Nieder-Erlenbach	640	13.80	13	A2	59	14	60437
3013	Untere Rützelstraße				6	Griesheim	541	6.39	6A	A3	52	17	65933
2393	Unterer Atzemer				4	Ostend	251	4.25	4	A1	16	5	60316
2394	Unterer Kalbacher Weg				10	Bonames	491	10.70	10	A2	45	14	60437
2748	Unterer Kirchwiesenweg				15	Nieder-Eschbach	670	15.82	15	A2	63	14	60437
2395	Unterlindau												
	ungerade	1	bis	33	2	Westend-Süd	110	2.10	2	A4	4	3	60323
	ungerade	43	bis	87	2	Westend-Süd	180	2.10	2	A4	4	3	60323
	gerade	10	bis	32	2	Westend-Süd	110	2.10	2	A4	4	3	60323
	gerade	44	bis	80	2	Westend-Süd	180	2.10	2	A4	4	3	60323
2396	Untermainanlage												
	ungerade	1	bis	9	1	Bahnhofsviertel	090	1.03	1	A3	2	4	60329
	ungerade	11			1	Innenstadt	040	1.03	1	A1	1	1	60311
	gerade				1	Bahnhofsviertel	090	1.03	1	A3	2	4	60329
2397	Untermainbrücke												
					1	Altstadt	010	1.01	1	A1	1	1	60311
					1	Innenstadt	040	1.03	1	A1	1	1	60311
					5	Sachsenhausen-Nord	321	5.32	5A	A6	21	8	60594
					5	Sachsenhausen-Nord	321	5.32	5A	A6	21	8	60596
					5	Sachsenhausen-Nord	324	5.32	5A	A6	21	8	60594

Straßenkennziffer	Namen der Straßen, Wege, Plätze	Ortsbezirk	Stadtteil	Stadtbezirk	Stadtbezirksvorsteherbezirk	Schiedsgerichtsbezirk	Sozialratshausbezirk	Sozialbezirk	Polizeirevier	Postleitzahlbereich
		5	Sachsenhausen-Nord	324	5.32	5A	A6	21	8	60596
2398	Untermainkai									
	ungerade 1 bis 5	1	Altstadt	010	1.01	1	A1	1	1	60311
	ungerade 13	1	Innenstadt	040	1.03	1	A1	1	1	60311
	ungerade 17	1	Innenstadt	040	1.03	1	A1	1	1	60329
	ungerade 19 bis 31	1	Bahnhofsviertel	090	1.03	1	A3	2	4	60329
	ungerade 69 bis 83A	1	Gutleutviertel	151	1.04	1	A3	2	4	60329
	gerade 2 bis 4	1	Altstadt	010	1.01	1	A1	1	1	60311
	gerade 12	1	Innenstadt	040	1.03	1	A1	1	1	60311
	gerade 20 bis 44	1	Bahnhofsviertel	090	1.03	1	A3	2	4	60329
	gerade 66 bis 84	1	Gutleutviertel	151	1.04	1	A3	2	4	60329
2399	Unterschweinstiege	5	Flughafen	327	5.34	5A	A6	23	19	60549
2996	Unterschweinstiegschneise	6	Schwanheim	532	6.37	6A	A6	51	10	60529
2400	Unterster Zwerchweg	5	Sachsenhausen-Süd	332	5.29	5A	A6	24	8	60599
2401	Unterweg	3	Nordend-West	120	3.21	3	A1	5	3	60318
2733	Urnbergweg	14	Harheim	660	14.81	14	A2	62	14	60437
2749	Urseler Weg	15	Nieder-Eschbach	670	15.82	15	A2	63	14	60437
2402	Ursinusstraße	2	Bockenheim	163	2.15	2	A4	10	13	60486
2923	Usastraße	16	Bergen-Enkheim	680	16.83	16	A1	64	18	60388
2403	Usinger Straße	4	Bornheim	271	4.23	4	A1	15	6	60389
3329	Utrilloweg	12	Kalbach-Riedberg	651	12.79	12	A2	61	14	60438

V

Strassenkennziffer	Namen der Straßen, Wege, Plätze				Ortsbezirk	Stadtteil	Stadtbezirk	Stadtbezirksvorsteherbezirk	Schiedsgerichtsbezirk	Sozialratshausbezirk	Sozialbezirk	Polizeirevier	Postleitzahlbereich
3647	Valentin-Schmetzer-Weg				12	Kalbach-Riedberg	651	12.79	12	A2	61	14	60438
3265	Valentin-Senger-Straße				4	Bornheim	272	4.22	4	A1	18	6	60389
3767	Valentina-Archipowa-Straße				7	Bockenheim	343	7.57	2	A4	26	11	60486
2404	Varrentrappstraße												
	ungerade	7	bis	9	2	Westend-Süd	170	2.11	2	A4	3	13	60486
	ungerade	47	bis	75	2	Bockenheim	341	2.13	2	A4	25	13	60486
	gerade				2	Westend-Süd	170	2.11	2	A4	3	13	60486
2405	Vatterstraße				11	Seckbach	390	11.75	11	A1	31	18	60386
2406	Vereinsstraße				4	Bornheim	272	4.22	4	A1	18	6	60389
2784	Victor-Gollancz-Weg				9	Eschersheim	451	9.65	9	B3	39	12	60433
2924	Victor-Slotosch-Straße												
	ungerade	1	bis	25	16	Bergen-Enkheim	680	16.83	16	A1	64	18	60388
	ungerade	27	bis	29	11	Seckbach	390	11.75	11	A1	31	18	60388
	gerade				16	Bergen-Enkheim	680	16.83	16	A1	64	18	60388
2407	Viehtrieb												
					10	Eckenheim	461	10.72	10	B3	40	12	60435
					10	Preungesheim	470	10.73	10	B3	42	12	60435
2408	Vierhäusergasse				6	Schwanheim	531	6.38	6A	A6	50	10	60529
2409	Vilbeler Landstraße												
	ungerade	3	bis	27	11	Fechenheim	510	11.77	11	A1	48	18	60386
	ungerade	41	bis	91	16	Bergen-Enkheim	680	16.83	16	A1	64	18	60388
	ungerade	149	bis	151	11	Seckbach	390	11.75	11	A1	31	18	60388
	ungerade	177	bis	255	16	Bergen-Enkheim	680	16.83	16	A1	64	18	60388
	gerade	4	bis	36	11	Fechenheim	510	11.77	11	A1	48	18	60386
	gerade	46	bis	124	16	Bergen-Enkheim	680	16.83	16	A1	64	18	60388
	gerade	142	bis	174A	11	Seckbach	390	11.75	11	A1	31	18	60388
	gerade	176	bis	248	16	Bergen-Enkheim	680	16.83	16	A1	64	18	60388
2410	Vilbeler Straße												
	ungerade				1	Innenstadt	070	1.01	1	A1	1	1	60313
	gerade				1	Innenstadt	060	1.02	1	A1	1	1	60313
2411	Voelckerstraße				3	Nordend-West	203	3.16	3	B3	11	3	60322
2413	Vogelsbergstraße				3	Nordend-Ost	221	3.19	3	A1	13	3	60316
2414	Vogelstraße				5	Niederrad	372	5.36	5B	A6	28	10	60528
2415	Vogelweidstraße				5	Sachsenhausen-Nord	322	5.33	5A	A6	21	8	60596
2416	Vogesenstraße				6	Schwanheim	531	6.38	6A	A6	50	10	60529
2417	Vogtstraße												
	ungerade	33	bis	37	3	Nordend-West	203	3.16	3	B3	11	3	60322
	ungerade	39	bis	45	2	Westend-Nord	191	2.09	2	B3	4	3	60322
	gerade	44	bis	70	3	Nordend-West	203	3.16	3	B3	11	3	60322
	gerade	74	bis	82	2	Westend-Nord	191	2.09	2	B3	4	3	60322
2993	Volgersbrunnenweg				11	Riederwald	262	11.76	11	A1	17	18	60386
2412	Völklinger Weg				6	Schwanheim	531	6.38	6A	A6	50	10	60529
2925	Volkshausstraße				16	Bergen-Enkheim	680	16.83	16	A1	64	18	60388

Straßenkennziffer	Namen der Straßen, Wege, Plätze	Ortsbezirk	Stadtteil	Stadtbezirk	Stadtbezirksvorsteherbezirk	Schiedsgerichtsbezirk	Sozialratshausbezirk	Sozialbezirk	Polizeirevier	Postleitzahlbereich
3725	Volkspark Niddatal									
		7	Bockenheim	343	7.57	2	A4	26	11	60488
		7	Bockenheim	343	7.57	2	A4	26	14	60431
		7	Bockenheim	343	7.57	2	A4	26	14	60488
		7	Hausen	410	7.58	7	A4	26	11	60488
		7	Hausen	410	7.58	7	A4	26	14	60431
		7	Hausen	410	7.58	7	A4	26	14	60488
		7	Praunheim	424	7.60	7	A4	35	11	60488
		7	Praunheim	424	7.60	7	A4	35	14	60431
		7	Praunheim	424	7.60	7	A4	35	14	60488
		9	Ginnheim	441	9.67	9	A2	38	14	60431
		9	Ginnheim	441	9.67	9	A2	38	14	60488
3047	Volpenhennstraße	5	Niederrad	372	5.36	5B	A6	28	10	60528
2418	Voltastraße	2	Bockenheim	342	2.14	2	A4	10	13	60486
2926	Voltenseestraße									
	ungerade	16	Bergen-Enkheim	680	16.83	16	A1	64	18	60388
	gerade 2 bis 24	16	Bergen-Enkheim	680	16.83	16	A1	64	18	60388
	gerade 24A	11	Seckbach	390	11.75	11	A1	31	18	60388
	gerade 26 bis 34	16	Bergen-Enkheim	680	16.83	16	A1	64	18	60388
3160	Voltenseeweg									
		11	Seckbach	390	11.75	11	A1	31	6	60388
		11	Seckbach	390	11.75	11	A1	31	6	60389
		11	Seckbach	390	11.75	11	A1	31	18	60388
		11	Seckbach	390	11.75	11	A1	31	18	60389
		16	Bergen-Enkheim	680	16.83	16	A1	64	6	60389
		16	Bergen-Enkheim	680	16.83	16	A1	64	18	60388
		16	Bergen-Enkheim	680	16.83	16	A1	64	18	60389
3726	Von-Bernus-Park	2	Bockenheim	350	2.13	2	A4	25	13	60486
3727	Von-Bethmann-Park	3	Nordend-Ost	130	3.20	3	A1	5	3	60316
3794	Von-Riedt-Anlage	8	Heddernheim	431	8.61	8	A2	37	14	60439
2419	Vorm Wald	6	Nied	562	6.43	6A	A7	53	17	65934



W

Strassenkennziffer	Namen der Straßen, Wege, Plätze				Ortsbezirk	Stadtteil	Stadtbezirk	Stadtbezirksvorsteherbezirk	Schiedsgerichtsbezirk	Sozialratshausbezirk	Sozialbezirk	Polizeirevier	Postleitzahlbereich
3042	Wacholderweg				10	Frankfurter Berg	492	10.71	10	A2	46	14	60433
2420	Wachtelweg				6	Unterliederbach	621	6.51	6C	A7	57	17	65929
2421	Wächtersbacher Straße				11	Fechenheim	510	11.77	11	A1	48	18	60386
2422	Wagengasse				6	Unterliederbach	621	6.51	6C	A7	57	17	65929
2423	Waidmannstraße				5	Sachsenhausen-Nord	322	5.33	5A	A6	21	8	60596
2424	Waitzstraße				4	Ostend	252	4.25	4	A1	16	5	60385
3521	Walburga-Zizka-Weg				7	Bockenheim	343	7.57	2	A4	26	11	60487
2425	Waldecker Straße				9	Dornbusch	462	9.69	9	B3	41	12	60433
3648	Waldemser Straße				1	Gallus	162	1.07	1	A3	9	4	60326
2429	Waldfriedstraße				5	Niederrad	372	5.36	5B	A6	28	10	60528
2430	Waldmeisterpfad				6	Griesheim	542	6.40	6A	A3	52	17	65933
2431	Waldschmidtstraße												
	ungerade	1	bis	69	4	Ostend	251	4.25	4	A1	16	5	60316
	ungerade	71	bis	131	4	Ostend	251	4.25	4	A1	16	5	60314
	gerade	2	bis	30	4	Ostend	140	4.26	4	A1	6	5	60316
	gerade	34	bis	52	4	Ostend	251	4.25	4	A1	16	5	60316
	gerade	98	bis	124	4	Ostend	251	4.25	4	A1	16	5	60314
2432	Waldschulstraße												
	ungerade	1	bis	65	6	Griesheim	552	6.41	6A	A3	52	17	65933
	ungerade	79	bis	159	6	Griesheim	542	6.40	6A	A3	52	17	65933
	gerade				6	Griesheim	542	6.40	6A	A3	52	17	65933
2433	Waldstraße				5	Niederrad	372	5.36	5B	A6	28	10	60528
2434	Wallauer Straße				1	Gallus	165	1.08	1	A3	8	4	60326
2435	Walldorfer Straße				5	Sachsenhausen-Süd	323	5.30	5A	A6	22	8	60598
3161	Wallfahrtsweg				11	Seckbach	390	11.75	11	A1	31	6	60389
2437	Wallstraße				5	Sachsenhausen-Nord	300	5.31	5A	A6	20	8	60594
3135	Walnußweg				10	Frankfurter Berg	492	10.71	10	A2	46	14	60433
3269	Walter-Abschlag-Weg				8	Heddernheim	431	8.61	8	A2	37	14	60439
3677	Walter-Gropius-Straße				12	Kalbach-Riedberg	651	12.79	12	A2	61	14	60438
3445	Walter-Hesselbach-Straße				10	Preungesheim	470	10.73	10	B3	42	12	60389
2438	Walter-Kolb-Straße												
	ungerade	1	bis	13C	5	Sachsenhausen-Nord	300	5.31	5A	A6	20	8	60594
	ungerade	17	bis	23	5	Sachsenhausen-Nord	324	5.32	5A	A6	21	8	60594
	gerade	2	bis	16A	5	Sachsenhausen-Nord	300	5.31	5A	A6	20	8	60594
	gerade	18	bis	24	5	Sachsenhausen-Nord	324	5.32	5A	A6	21	8	60594
3001	Walter-Leiske-Straße				9	Dornbusch	462	9.69	9	B3	41	12	60320
3026	Walter-Möller-Platz				8	Heddernheim	432	8.62	8	A2	36	14	60439
3490	Walter-Schwagenscheidt-Platz				8	Praunheim	426	8.62	7	A2	36	14	60439
2439	Walter-vom-Rath-Straße				2	Westend-Nord	192	2.09	2	B3	4	12	60320
3760	Walter-Weisbecker-Weg												
					9	Ginnheim	441	9.67	9	A2	38	12	60320
					9	Ginnheim	441	9.67	9	A2	38	12	60431
					9	Dornbusch	442	9.68	9	B3	38	12	60320
					9	Dornbusch	442	9.68	9	B3	38	12	60431
3576	Walther-Nernst-Straße				12	Kalbach-Riedberg	651	12.79	12	A2	61	14	60438
3240	Walther-von-Cronberg-Platz				5	Sachsenhausen-Nord	331	5.31	5A	A6	20	8	60594
3367	Waltraud-Müller-Alizadeh-Spielplatz				5	Oberrad	380	5.28	5A	A6	30	8	60599
2440	Wanebachstraße				9	Dornbusch	463	9.69	9	B3	41	12	60320
3526	Warschauer Straße				1	Gallus	161	1.06	1	A3	7	4	60327
2441	Wartburgstraße				6	Unterliederbach	621	6.51	6C	A7	57	17	65929

Straßenkennziffer	Namen der Straßen, Wege, Plätze				Ortsbezirk	Stadtteil	Stadtbezirk	Stadtbezirksvorsteherbezirk	Schiedsgerichtsbezirk	Sozialratshausbezirk	Sozialbezirk	Polizeirevier	Postleitzahlbereich
2444	Wasgaustraße				6	Unterliederbach	621	6.51	6C	A7	57	17	65929
2445	Wasserhofstraße				5	Oberrad	380	5.28	5A	A6	30	8	60599
3305	Wasserleitungsweg				4	Bornheim	272	4.22	4	A1	18	6	60389
3728	Wasserpark				3	Nordend-Ost	222	3.18	3	A1	13	6	60389
2447	Wasserweg				5	Sachsenhausen-Nord	331	5.31	5A	A6	20	8	60594
2454	Weberstraße												
	ungerade	1	bis	15	3	Nordend-West	120	3.21	3	A1	5	3	60318
	ungerade	21	bis	59	3	Nordend-West	211	3.19	3	A1	12	3	60318
	ungerade	63	bis	91	3	Nordend-West	212	3.17	3	A1	12	3	60318
	gerade	4	bis	22	3	Nordend-West	120	3.21	3	A1	5	3	60318
	gerade	26	bis	72	3	Nordend-West	211	3.19	3	A1	12	3	60318
	gerade	74	bis	96	3	Nordend-West	212	3.17	3	A1	12	3	60318
2455	Weckerlinstraße				6	Höchst	570	6.44	6C	A7	54	17	65929
2456	Weckmarkt				1	Altstadt	010	1.01	1	A1	1	1	60311
2457	Wed				6	Höchst	591	6.46	6C	A7	54	17	65929
2458	Wegscheidestraße				10	Preungesheim	470	10.73	10	B3	42	12	60435
2459	Wehrheimer Straße				4	Bornheim	271	4.23	4	A1	15	6	60389
2460	Wehrhofstraße				7	Rödelheim	401	7.55	7	A4	32	11	60489
2461	Wehrstraße				5	Oberrad	380	5.28	5A	A6	30	8	60599
2462	Weidenauer Straße				6	Sossenheim	632	6.54	6C	A7	58	17	65936
2463	Weidenbornstraße												
	ungerade	3	bis	11	4	Bornheim	272	4.22	4	A1	18	6	60385
	ungerade	33	bis	51	4	Bornheim	271	4.23	4	A1	15	6	60389
	ungerade	53			3	Nordend-Ost	222	3.18	3	A1	13	6	60389
	gerade	4			4	Bornheim	272	4.22	4	A1	18	6	60385
	gerade	20	bis	40	4	Bornheim	272	4.22	4	A1	18	6	60389
	gerade	44			3	Nordend-Ost	222	3.18	3	A1	13	6	60389
2464	Weiherstraße				4	Ostend	140	4.26	4	A1	6	5	60314
2465	Weilbacher Straße				1	Gallus	164	1.08	1	A3	8	4	60326
2466	Weilbrunnstraße				10	Preungesheim	470	10.73	10	B3	42	12	60435
2467	Weilburger Straße				1	Gallus	153	1.05	1	A3	7	4	60326
2781	Weimarer Straße				15	Nieder-Eschbach	670	15.82	15	A2	63	14	60437
2468	Weinbergstraße				6	Sindlingen	601	6.47	6B	A7	55	17	65931
3578	Weingärtenanlage				12	Kalbach-Riedberg	650	12.79	12	A2	60	14	60437
2469	Weinstraße				10	Preungesheim	470	10.73	10	B3	42	12	60435
2470	Weisbachstraße				4	Ostend	261	4.27	4	A1	6	5	60314
2471	Weismüllerstraße				4	Ostend	261	4.27	4	A1	6	5	60314
2472	Weißadlergasse				1	Altstadt	010	1.01	1	A1	1	1	60311
2473	Weißdornweg				10	Frankfurter Berg	492	10.71	10	A2	46	14	60433
2474	Weißfrauenstraße												
	ungerade				1	Altstadt	010	1.01	1	A1	1	1	60311
	gerade				1	Innenstadt	040	1.03	1	A1	1	1	60311
2475	Weißkirchener Weg												
	ungerade				8	Niederursel	482	8.64	8	A2	44	14	60439
	gerade				8	Niederursel	481	8.63	8	A2	43	14	60439
2476	Weizengasse				6	Unterliederbach	621	6.51	6C	A7	57	17	65929
2477	Wellengasse				5	Oberrad	380	5.28	5A	A6	30	8	60599
2478	Welscher Weg												
	ungerade	43			5	Sachsenhausen-Süd	326	5.34	5A	A6	23	10	60598
	ungerade	45	bis	47	5	Sachsenhausen-Süd	325	5.34	5A	A6	23	10	60598

Alphabetisches Verzeichnis der Straßen, Wege, Plätze

W

Strassenkennziffer	Namen der Straßen, Wege, Plätze				Ortsbezirk	Stadtteil	Stadtbezirk	Stadtbezirksvorsteherbezirk	Schiedsgerichtsbezirk	Sozialratshausbezirk	Sozialbezirk	Polizeirevier	Postleitzahlbereich
2479	Welschgrabenstraße				6	Zeilsheim	611	6.49	6B	A7	56	17	65931
2480	Wendelsplatz												
					5	Sachsenhausen-Süd	323	5.30	5A	A6	22	8	60598
					5	Sachsenhausen-Nord	324	5.32	5A	A6	21	8	60598
					5	Sachsenhausen-Nord	331	5.31	5A	A6	20	8	60598
					5	Sachsenhausen-Süd	332	5.29	5A	A6	24	8	60598
2481	Wendelsweg				5	Sachsenhausen-Süd	332	5.29	5A	A6	24	8	60599
2482	Wenzelweg				8	Heddernheim	431	8.61	8	A2	37	14	60439
2483	Werftstraße				1	Gutleutviertel	151	1.04	1	A3	2	4	60327
3023	Werner-Bockelmann-Straße				6	Nied	562	6.43	6A	A7	53	17	65934
3656	Werner-von-Ursel-Platz				8	Niederursel	481	8.63	8	A2	43	14	60439
2484	Werrastraße				2	Bockenheim	350	2.13	2	A4	25	13	60486
2485	Wertheimer Straße				5	Sachsenhausen-Süd	332	5.29	5A	A6	24	8	60599
2488	Weserstraße				1	Bahnhofsviertel	090	1.03	1	A3	2	4	60329
2494	West-Höchster Straße												
	ungerade	25			6	Zeilsheim	604	6.49	6B	A7	56	17	65931
	ungerade	51	bis	103	6	Zeilsheim	611	6.49	6B	A7	56	17	65931
	gerade	50			6	Zeilsheim	604	6.49	6B	A7	56	17	65931
	gerade	52	bis	110	6	Zeilsheim	611	6.49	6B	A7	56	17	65931
2489	Westenbergerstraße				6	Sindlingen	601	6.47	6B	A7	55	17	65931
2490	Westendplatz				2	Westend-Süd	100	2.11	2	A4	3	13	60325
2491	Westendstraße												
	ungerade	1	bis	73	2	Westend-Süd	100	2.11	2	A4	3	13	60325
	ungerade	75	bis	109	2	Westend-Süd	170	2.11	2	A4	3	13	60325
	gerade	2	bis	64	2	Westend-Süd	100	2.11	2	A4	3	13	60325
	gerade	68	bis	106	2	Westend-Süd	170	2.11	2	A4	3	13	60325
2492	Westerbachstraße												
	ungerade	1	bis	79	7	Rödelheim	402	7.56	7	A4	33	11	60489
	ungerade	81	bis	295	6	Sossenheim	632	6.54	6C	A7	58	17	65936
	gerade	10	bis	74	7	Rödelheim	402	7.56	7	A4	33	11	60489
	gerade	110	bis	300	6	Sossenheim	632	6.54	6C	A7	58	17	65936
2493	Westerwaldstraße												
	ungerade	1	bis	13	6	Sossenheim	632	6.54	6C	A7	58	17	65936
	ungerade	15	bis	55	6	Sossenheim	631	6.53	6C	A7	58	17	65936
	gerade	2	bis	16	6	Sossenheim	632	6.54	6C	A7	58	17	65936
	gerade	18	bis	62	6	Sossenheim	631	6.53	6C	A7	58	17	65936
3428	Westhafenbrücke				1	Gutleutviertel	151	1.04	1	A3	2	4	60327
3424	Westhafenplatz				1	Gutleutviertel	151	1.04	1	A3	2	4	60327
2927	Westpreußenstraße				16	Bergen-Enkheim	680	16.83	16	A1	64	18	60388
2495	Westring				7	Praunheim	423	7.59	7	A4	34	11	60488
2496	Wetteraustraße				3	Nordend-Ost	222	3.18	3	A1	13	6	60389
2497	Wetzlarer Straße				10	Eckenheim	461	10.72	10	B3	40	12	60435
2498	Wichernstraße				11	Seckbach	390	11.75	11	A1	31	6	60389
2499	Wickenweg				10	Frankfurter Berg	492	10.71	10	A2	46	14	60433
2501	Wicker-Frosch-Straße				2	Bockenheim	163	2.15	2	A4	10	13	60486
2500	Wickerer Straße				1	Gallus	164	1.08	1	A3	8	4	60326
2502	Wielandstraße				3	Nordend-West	211	3.19	3	A1	12	3	60318
2503	Wiener Straße				5	Oberrad	380	5.28	5A	A6	30	8	60599

Alphabetisches Verzeichnis der Straßen, Wege, Plätze



Straßenkennziffer	Namen der Straßen, Wege, Plätze			Ortsbezirk	Stadtteil	Stadtbezirk	Stadtbezirksvorsteherbezirk	Schiedsgerichtsbezirk	Sozialratshausbezirk	Sozialbezirk	Polizeirevier	Postleitzahlbereich
2505	Wiesbadener Straße											
				2	Bockenheim	163	2.15	2	A4	10	11	60489
				2	Bockenheim	163	2.15	2	A4	10	13	60486
				2	Bockenheim	163	2.15	2	A4	10	13	60489
				2	Bockenheim	163	2.15	2	A4	10	13	65933
				2	Bockenheim	163	2.15	2	A4	10	17	60489
				2	Bockenheim	163	2.15	2	A4	10	17	65933
				2	Bockenheim	344	2.14	2	A4	10	11	60486
				2	Bockenheim	344	2.14	2	A4	10	13	60486
				6	Griesheim	542	6.40	6A	A3	52	17	60489
				6	Griesheim	542	6.40	6A	A3	52	17	65933
				6	Zeilsheim	611	6.49	6B	A7	56	17	65931
				6	Zeilsheim	612	6.50	6B	A7	56	17	65929
				6	Zeilsheim	612	6.50	6B	A7	56	17	65931
				6	Unterbiederbach	621	6.51	6C	A7	57	17	65929
				6	Unterbiederbach	622	6.52	6C	A7	57	17	65929
				6	Unterbiederbach	622	6.52	6C	A7	57	17	65936
				6	Unterbiederbach	623	6.51	6C	A7	57	17	65929
				6	Unterbiederbach	623	6.51	6C	A7	57	17	65931
				6	Sossenheim	631	6.53	6C	A7	58	17	65936
				6	Sossenheim	632	6.54	6C	A7	58	17	65933
				6	Sossenheim	632	6.54	6C	A7	58	17	65936
2506	Wiesenu			2	Westend-Süd	180	2.10	2	A4	4	3	60323
2507	Wiesenfeldstraße											
				6	Sossenheim	632	6.54	6C	A7	58	17	65936
				6	Sossenheim	631	6.53	6C	A7	58	17	65936
2508	Wiesenhüttenplatz											
				1	Gutleutviertel	151	1.04	1	A3	2	4	60329
				1	Bahnhofsviertel	090	1.03	1	A3	2	4	60329
2509	Wiesenhüttenstraße											
				1	Gutleutviertel	151	1.04	1	A3	2	4	60329
				1	Bahnhofsviertel	090	1.03	1	A3	2	4	60329
2510	Wiesenstraße											
				4	Bornheim	240	4.23	4	A1	15	6	60385
				4	Bornheim	271	4.23	4	A1	15	6	60385
2511	Wildenbruchstraße			9	Dornbusch	442	9.68	9	B3	38	12	60431
2512	Wildentenstraße			6	Griesheim	552	6.41	6A	A3	52	17	65933
2513	Wildgäßchen			5	Oberrad	380	5.28	5A	A6	30	8	60599
2514	Wildunger Straße			2	Bockenheim	361	2.12	2	A4	27	13	60487
3183	Wilhelm-Beckel-Straße			6	Sossenheim	631	6.53	6C	A7	58	17	65936
2515	Wilhelm-Beer-Weg			5	Sachsenhausen-Süd	332	5.29	5A	A6	24	8	60599
2516	Wilhelm-Busch-Straße			9	Dornbusch	442	9.68	9	B3	38	12	60431
2517	Wilhelm-Epstein-Straße											
		5	bis 93	9	Ginnheim	441	9.67	9	A2	38	12	60431
		95A	bis 127	9	Dornbusch	442	9.68	9	B3	38	12	60431
				2	Bockenheim	362	2.12	2	A4	27	12	60431
2992	Wilhelm-Fay-Straße			6	Sossenheim	632	6.54	6C	A7	58	17	65936
3173	Wilhelm-Flögel-Ring			15	Nieder-Eschbach	670	15.82	15	A2	63	14	60437
3591	Wilhelm-Grandhomme-Straße			6	Höchst	592	6.46	6C	A7	54	17	65931
3464	Wilhelm-Gutbrod-Straße			12	Kalbach-Riedberg	650	12.79	12	A2	60	14	60437

Alphabetisches Verzeichnis der Straßen, Wege, Plätze

W

Strassenkennziffer	Namen der Straßen, Wege, Plätze				Ortsbezirk	Stadtteil	Stadtbezirk	Stadtbezirksvorsteherbezirk	Schiedsgerichtsbezirk	Sozialratshausbezirk	Sozialbezirk	Polizeirevier	Postleitzahlbereich
2518	Wilhelm-Hauff-Straße				2	Westend-Süd	170	2.11	2	A4	3	13	60325
2519	Wilhelm-Kobelt-Straße				6	Schwanheim	531	6.38	6A	A6	50	10	60529
3519	Wilhelm-Koppel-Weg				6	Nied	562	6.43	6A	A7	53	17	65934
2520	Wilhelm-Leuschner-Straße												
	ungerade	5	bis	55	1	Bahnhofsviertel	090	1.03	1	A3	2	4	60329
	ungerade	67	bis	95	1	Gutleutviertel	151	1.04	1	A3	2	4	60329
	gerade	2	bis	44	1	Bahnhofsviertel	090	1.03	1	A3	2	4	60329
	gerade	68	bis	82	1	Gutleutviertel	151	1.04	1	A3	2	4	60329
3020	Wilhelm-Meiß-Straße				16	Bergen-Enkheim	680	16.83	16	A1	64	18	60388
2521	Wilhelm-Roser-Weg				6	Unterliederbach	621	6.51	6C	A7	57	17	65929
3441	Wilhelm-Schickard-Straße				1	Gallus	152	1.06	1	A3	7	4	60327
3163	Wilhelm-Schmelz-Weg				6	Nied	562	6.43	6A	A7	53	17	65934
3439	Wilhelmine-Reichard-Weg				2	Bockenheim	163	2.15	2	A4	10	13	60486
2522	Wilhelmsbader Weg				11	Fechenheim	510	11.77	11	A1	48	18	60386
2523	Wilhelmshavener Straße				6	Griesheim	542	6.40	6A	A3	52	17	65933
2524	Wilhelmshöher Straße				11	Seckbach	390	11.75	11	A1	31	6	60389
2525	Willemerstraße												
	ungerade	1			5	Sachsenhausen-Nord	300	5.31	5A	A6	20	8	60594
	ungerade	11	bis	31	5	Sachsenhausen-Nord	331	5.31	5A	A6	20	8	60594
	gerade				5	Sachsenhausen-Nord	331	5.31	5A	A6	20	8	60594
3418	Willemineallee				5	Niederrad	372	5.36	5B	A6	28	10	60528
3627	Willi-Petri-Steg												
					7	Praunheim	422	7.59	7	A4	34	14	60488
					7	Praunheim	423	7.59	7	A4	34	14	60488
					7	Praunheim	424	7.60	7	A4	35	14	60488
2526	Willibrachtstraße				9	Eschersheim	452	9.66	9	B3	39	12	60431
2527	Willmannstraße				11	Fechenheim	510	11.77	11	A1	48	18	60386
3631	Willy-Berking-Straße				7	Praunheim	422	7.59	7	A4	34	14	60488
2339	Willy-Brandt-Platz				1	Innenstadt	040	1.03	1	A1	1	1	60311
3589	Wim-Duisenberg-Platz				4	Ostend	261	4.27	4	A1	6	5	60314
2528	Windeckstraße												
	ungerade				4	Ostend	140	4.26	4	A1	6	5	60314
	gerade				4	Ostend	261	4.27	4	A1	6	5	60314
2529	Windmühlstraße				1	Bahnhofsviertel	090	1.03	1	A3	2	4	60329
2530	Windthorststraße												
	ungerade	19	bis	113	6	Höchst	570	6.44	6C	A7	54	17	65929
	ungerade	117	bis	127	6	Unterliederbach	622	6.52	6C	A7	57	17	65929
	gerade				6	Höchst	570	6.44	6C	A7	54	17	65929
2531	Wingertstraße				4	Ostend	251	4.25	4	A1	16	5	60316
2734	Winkelgasse				14	Harheim	660	14.81	14	A2	62	14	60437
2532	Winterbachstraße												
	ungerade	1	bis	7B	3	Nordend-West	202	3.16	3	B3	11	12	60320
	ungerade	9	bis	47	9	Dornbusch	462	9.69	9	B3	41	12	60320
	gerade	2	bis	10	3	Nordend-West	202	3.16	3	B3	11	12	60320
	gerade	12	bis	46	9	Dornbusch	462	9.69	9	B3	41	12	60320
2533	Winterstraße				7	Rödelheim	401	7.55	7	A4	32	11	60489
2928	Winzersteige				16	Bergen-Enkheim	680	16.83	16	A1	64	18	60388
2703	Wirschelweg				12	Kalbach-Riedberg	650	12.79	12	A2	60	14	60437
2534	Wismarer Straße				2	Westend-Nord	191	2.09	2	B3	4	3	60323

Straßenkennziffer	Namen der Straßen, Wege, Plätze				Ortsbezirk	Stadtteil	Stadtbezirk	Stadtbezirksvorsteherbezirk	Schiedsgerichtsbezirk	Sozialratshausbezirk	Sozialbezirk	Polizeirevier	Postleitzahlbereich
2535	Wittelsbacherallee												
	ungerade	1	bis	17	4	Ostend	140	4.26	4	A1	6	5	60316
	ungerade	21	bis	53	4	Ostend	251	4.25	4	A1	16	5	60316
	ungerade	55	bis	117	4	Ostend	252	4.25	4	A1	16	5	60385
	ungerade	119	bis	153	4	Bornheim	282	4.24	4	A1	19	5	60385
	ungerade	157	bis	205	4	Bornheim	281	4.24	4	A1	19	6	60385
	gerade	2	bis	50	4	Ostend	251	4.25	4	A1	16	5	60316
	gerade	54	bis	108	4	Ostend	252	4.25	4	A1	16	5	60385
	gerade	112	bis	136	4	Bornheim	282	4.24	4	A1	19	5	60385
	gerade	140	bis	190	4	Bornheim	281	4.24	4	A1	19	6	60385
2536	Wöhlerstraße				2	Westend-Süd	110	2.10	2	A4	4	3	60323
2542	Wolf-Heidenheim-Straße				7	Rödelheim	402	7.56	7	A4	33	11	60489
3671	Wolfgang-Bangert-Straße				12	Kalbach-Riedberg	651	12.79	12	A2	61	14	60438
2541	Wolfhagener Straße				9	Dornbusch	462	9.69	9	B3	41	12	60433
2543	Wolfsgangstraße												
	ungerade	1	bis	61	3	Nordend-West	201	3.21	3	B3	11	3	60322
	ungerade	63	bis	157	2	Westend-Nord	191	2.09	2	B3	4	3	60322
	gerade	2	bis	70	3	Nordend-West	203	3.16	3	B3	11	3	60322
	gerade	76	bis	160	2	Westend-Nord	191	2.09	2	B3	4	3	60322
3352	Wolfshohl				12	Kalbach-Riedberg	650	12.79	12	A2	60	14	60437
2537	Wöllstädter Straße				4	Bornheim	272	4.22	4	A1	18	6	60385
2544	Woogstraße				9	Ginnheim	441	9.67	9	A2	38	12	60431
2538	Wörbachstraße				8	Heddernheim	431	8.61	8	A2	37	14	60439
2545	Wormser Straße				5	Sachsenhausen-Süd	323	5.30	5A	A6	22	8	60598
2539	Wörsdorfer Straße				1	Gallus	165	1.08	1	A3	8	4	60326
2548	Wurmbachstraße				2	Bockenheim	361	2.12	2	A4	27	13	60487
2546	Würzburger Straße				4	Ostend	252	4.25	4	A1	16	5	60385
2549	Wurzelstraße				1	Gutleutviertel	151	1.04	1	A3	2	4	60327

X

Straßenkennziffer	Namen der Straßen, Wege, Plätze	Ortsbezirk	Stadtteil	Stadtbezirk	Stadtbezirksvorsteherbezirk	Schiedsgerichtsbezirk	Sozialratshausbezirk	Sozialbezirk	Polizeirevier	Postleitzahlbereich
3462	Xaver-Fendt-Straße	12	Kalbach-Riedberg	650	12.79	12	A2	60	14	60437

Strassenkennziffer	Namen der Straßen, Wege, Plätze				Ortsbezirk	Stadtteil	Stadtbezirk	Stadtbezirksvorsteherbezirk	Schieds-amtsbezirk	Sozialrat-hausbezirk	Sozialbezirk	Polizeirevier	Postleitzahlbereich
3426	Zanderstraße				1	Gutleutviertel	151	1.04	1	A3	2	4	60327
3251	Zaubernußallee				6	Unterliederbach	623	6.51	6C	A7	57	17	65929
3244	Zaubernußplatz				6	Unterliederbach	623	6.51	6C	A7	57	17	65929
2550	Zaunstraße				9	Eschersheim	451	9.65	9	B3	39	12	60433
2551	Zehnmorgenstraße				9	Eschersheim	451	9.65	9	B3	39	12	60433
2552	Zehntgasse				6	Schwanheim	531	6.38	6A	A6	50	10	60529
2553	Zehnthofgasse				6	Sindlingen	601	6.47	6B	A7	55	17	65931
2554	Zeil												
	ungerade	1	bis	49	1	Innenstadt	070	1.01	1	A1	1	1	60313
	ungerade	51	bis	57	1	Altstadt	010	1.01	1	A1	1	1	60313
	ungerade	65	bis	131	1	Innenstadt	060	1.02	1	A1	1	1	60313
	gerade	2	bis	68	1	Innenstadt	070	1.01	1	A1	1	1	60313
	gerade	70	bis	126	1	Innenstadt	060	1.02	1	A1	1	1	60313
2555	Zeilweg				8	Heddernheim	431	8.61	8	A2	37	14	60439
3362	Zeisigweg				5	Sachsenhausen-Süd	323	5.30	5A	A6	22	8	60598
2556	Zeißelstraße				3	Nordend-West	211	3.19	3	A1	12	3	60318
2557	Zelterstraße				6	Schwanheim	531	6.38	6A	A6	50	10	60529
2558	Zentgrafenstraße				11	Seckbach	390	11.75	11	A1	31	6	60389
2559	Zentmarkweg				7	Rödelheim	402	7.56	7	A4	33	11	60489
2560	Zeppelinallee												
	ungerade	13			2	Bockenheim	361	2.12	2	A4	27	13	60325
	ungerade	15	bis	43	2	Bockenheim	362	2.12	2	A4	27	13	60325
	ungerade	45	bis	113	2	Bockenheim	362	2.12	2	A4	27	13	60487
	gerade	6	bis	26	2	Westend-Süd	180	2.10	2	A4	4	3	60325
	gerade	36	bis	76	2	Bockenheim	362	2.12	2	A4	27	13	60487
3703	Zeppelinpark				2	Bockenheim	163	2.15	2	A4	10	13	60486
2561	Zeuläckerstraße				11	Seckbach	390	11.75	11	A1	31	6	60389
3680	Ziegelei-Allee				7	Praunheim	422	7.59	7	A4	34	14	60488
2562	Ziegelgasse				1	Altstadt	010	1.01	1	A1	1	1	60311
2563	Ziegelhüttenplatz				5	Sachsenhausen-Süd	323	5.30	5A	A6	22	8	60598
2564	Ziegelhüttenweg												
	ungerade	1	bis	49	5	Sachsenhausen-Süd	323	5.30	5A	A6	22	8	60598
	ungerade	51	bis	221	5	Sachsenhausen-Süd	326	5.34	5A	A6	23	8	60598
	ungerade	325	bis	333	5	Sachsenhausen-Süd	323	5.30	5A	A6	22	8	60598
	gerade	2	bis	30	5	Sachsenhausen-Süd	323	5.30	5A	A6	22	8	60598
	gerade	40	bis	178	5	Sachsenhausen-Süd	326	5.34	5A	A6	23	8	60598
2565	Ziegenhainer Straße				9	Dornbusch	462	9.69	9	B3	41	12	60433
2566	Zillestraße				7	Praunheim	423	7.59	7	A4	34	11	60488
2567	Zimmerweg				2	Westend-Süd	100	2.11	2	A4	3	13	60325
2568	Zinzendorfweg				6	Sossenheim	631	6.53	6C	A7	58	17	65936
2569	Zobelstraße				4	Ostend	140	4.26	4	A1	6	5	60316
2571	Zorbachstraße				10	Preungesheim	470	10.73	10	B3	42	12	60435
2572	Zuckschwerdtstraße												
	ungerade	1	bis	45	6	Höchst	580	6.45	6C	A7	54	17	65929
	ungerade	47	bis	59	6	Höchst	570	6.44	6C	A7	54	17	65929
	gerade	10	bis	56	6	Höchst	580	6.45	6C	A7	54	17	65929
	gerade	58			6	Höchst	570	6.44	6C	A7	54	17	65929
3235	Zum Apothekerhof				5	Sachsenhausen-Nord	331	5.31	5A	A6	20	8	60594
2704	Zum Bergwerk				12	Kalbach-Riedberg	650	12.79	12	A2	60	14	60437
3236	Zum Brommenhof				5	Sachsenhausen-Nord	331	5.31	5A	A6	20	8	60594

Z

Z

Straßenkennziffer	Namen der Straßen, Wege, Plätze	Ortsbezirk	Stadtteil	Stadtbezirk	Stadtbezirksvorsteherbezirk	Schiedsgerichtsbezirk	Sozialratshausbezirk	Sozialbezirk	Polizeirevier	Postleitzahlbereich
2969	Zum Eiskeller	6	Schwanheim	532	6.37	6A	A6	51	10	60529
2665	Zum Erlengrund	13	Nieder-Erlenbach	640	13.80	13	A2	59	14	60437
2782	Zum Eschbachsteg	15	Nieder-Eschbach	670	15.82	15	A2	63	14	60437
3796	Zum Gickelhahn	12	Kalbach-Riedberg	650	12.79	12	A2	60	14	60437
3237	Zum Gipelhof	5	Sachsenhausen-Nord	331	5.31	5A	A6	20	8	60594
3062	Zum Goetheturm	5	Sachsenhausen-Süd	332	5.29	5A	A6	24	8	60599
3238	Zum Gottschalkhof	5	Sachsenhausen-Nord	331	5.31	5A	A6	20	8	60594
2970	Zum Heidebuckel	6	Schwanheim	532	6.37	6A	A6	51	10	60529
3769	Zum Kleinen Ried	13	Nieder-Erlenbach	640	13.80	13	A2	59	14	60437
3234	Zum Laurenburger Hof	5	Sachsenhausen-Nord	331	5.31	5A	A6	20	8	60594
2574	Zum Linnegraben									
	ungerade	6	Griesheim	552	6.41	6A	A3	52	17	65933
	gerade	6	Griesheim	542	6.40	6A	A3	52	17	65933
3398	Zum Margarethenzehnten	12	Kalbach-Riedberg	651	12.79	12	A2	61	14	60438
3511	Zum Messeparkhaus Rebstock	2	Bockenheim	163	2.15	2	A4	10	13	60486
2575	Zum Pfarrturm	1	Altstadt	010	1.01	1	A1	1	1	60311
3032	Zum Rebstockbad	2	Bockenheim	163	2.15	2	A4	10	13	60486
2666	Zum Schäferköppel	13	Nieder-Erlenbach	640	13.80	13	A2	59	14	60437
3239	Zum Schlegelhof	5	Sachsenhausen-Nord	331	5.31	5A	A6	20	8	60594
2705	Zum Schlinkenborn	12	Kalbach-Riedberg	650	12.79	12	A2	60	14	60437
3770	Zum Schwalbenberg	13	Nieder-Erlenbach	640	13.80	13	A2	59	14	60437
3402	Zum Stulen	12	Kalbach-Riedberg	651	12.79	12	A2	61	14	60438
3560	Zum Taubenzehnten	12	Kalbach-Riedberg	651	12.79	12	A2	61	14	60438
2573	Zum-Jungen-Straße	9	Dornbusch	463	9.69	9	B3	41	12	60320
3650	Zur Bornfloßquelle	12	Kalbach-Riedberg	651	12.79	12	A2	61	14	60438
2667	Zur Charlottenburg	13	Nieder-Erlenbach	640	13.80	13	A2	59	14	60437
3771	Zur Erlenbachaue	13	Nieder-Erlenbach	640	13.80	13	A2	59	14	60437
2976	Zur Frankenfurt	6	Schwanheim	532	6.37	6A	A6	51	10	60529
2576	Zur Friedenseiche	6	Sindlingen	601	6.47	6B	A7	55	17	65931
3290	Zur Kalbacher Höhe	12	Kalbach-Riedberg	651	12.79	12	A2	61	14	60438
2668	Zur Obermühle	13	Nieder-Erlenbach	640	13.80	13	A2	59	14	60437
2735	Zur Untermühle	14	Harheim	660	14.81	14	A2	62	14	60437
2577	Zur Waldau	6	Schwanheim	532	6.37	6A	A6	51	10	60529
3201	Züricher Straße	15	Nieder-Eschbach	670	15.82	15	A2	63	14	60437
2578	Zwingergasse	1	Innenstadt	050	1.02	1	A1	1	1	60313
2580	Zwischenstraße	5	Sachsenhausen-Nord	331	5.31	5A	A6	20	8	60594

Straßen- kennziffer	Namen der Straßen, Wege, Plätze	Ortsbezirk	Stadtteil	Stadtbezirk	Stadtbezirks- vorsteher- bezirk	Schieds- amtsbezirk	Sozialrat- hausbezirk	Sozialbezirk	Polizeirevier	Postleitzahl- bereich
38	I. Altebergsgäßchen	5	Sachsenhausen-Süd	332	5.29	5A	A6	24	8	60599
2442	I. Wartegäßchen	5	Sachsenhausen-Süd	323	5.30	5A	A6	22	8	60598
39	II. Altebergsgäßchen	5	Sachsenhausen-Süd	332	5.29	5A	A6	24	8	60599
2443	II. Wartegäßchen	5	Sachsenhausen-Süd	323	5.30	5A	A6	22	8	60598

Maß- und Mengeneinheiten

° , ' , "	Grad, Minute, Sekunde
ha	Hektar
m	Meter
km	Kilometer

Sonstige Abkürzungen

§	Paragraf
Abs.	Absatz
AG	Aktiengesellschaft
BKG	Bundesamt für Kartographie und Geodäsie
Jg.	Jahrgang
NHN	Normalhöhennull
Nr.	Nummer